



六管区水路通報第7号

平成31年2月22日

第六管区海上保安本部

【目次】

- 第84項 瀬戸内海 備讃瀬戸、直島付近・・・灯浮標一時撤去(予告)
- 第85項 瀬戸内海 多度津港・・・栈橋存在
- 第86項 瀬戸内海 来島海峡付近・・・灯台光達距離変更(予告)
- 第87項 瀬戸内海 安芸灘、安芸津港・・・灯台廃止
- 第88項 瀬戸内海 広島港、第1区・・・防波堤完成
- 第89項 瀬戸内海 広島港、第3区・・・重量物荷役作業
- 第90項 瀬戸内海 広島港・・・小型船操縦訓練
- 第91項 瀬戸内海 広島湾、柱島北方・・・海上作業
- 第92項 瀬戸内海 大島瀬戸・・・橋梁灯復旧等

◎この通報の位置情報は「世界測地系WGS-84」です。

◎この通報はインターネット、電子メール（インターネットで登録）で配信しています。

また、航行警報もインターネットや携帯電話で入手できます。

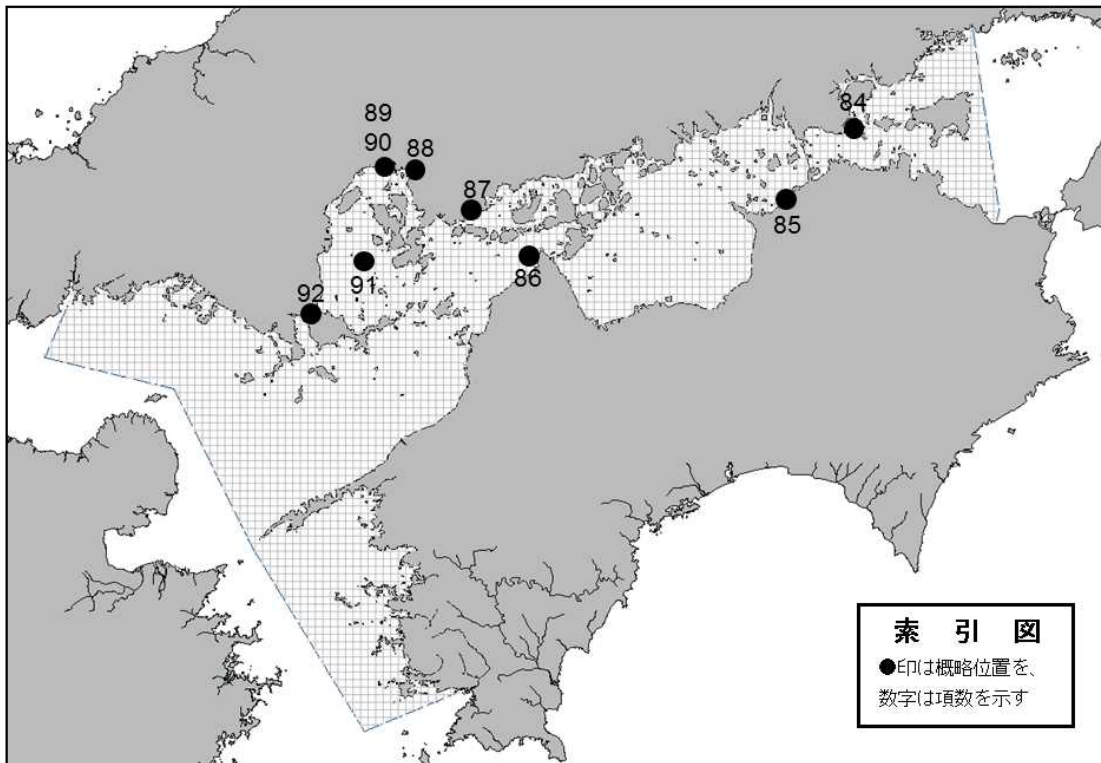
インターネットアドレス <https://www1.kaiho.mlit.go.jp/KAN6/>

FAXをご希望の場合は、海の相談室[電話(082)251-5111(内線2520)]まで。

◎情報の通知について

航海上重要な事項（航路標識の異変、航路障害物の存在等）及び水路図誌の内容と相違する事柄に気付かれた方は、第六管区海上保安本部又は海上保安部署等に連絡をお願いいたします。

◎水路通報に関するお問い合わせは第六管区海上保安本部[電話(082)251-5111(内線2515)]まで。



～ 海の事件・事故は 118番へ ～



★31年84項 瀬戸内海 — 備讃瀬戸、直島付近 灯浮標一時撤去(予告)

六管区水路通報30年38号522項関連

一時撤去予定日 平成31年3月8日

名称 直島漁協角埼沖のり養殖漁場B灯浮標

位置1 34-27.9N 134-01.4E

名称 直島漁協角埼沖のり養殖漁場A灯浮標

位置2 34-27.3N 134-01.2E

名称 直島漁協宮ノ浦沖のり養殖漁場南西方灯浮標

位置3 34-26.7N 133-57.4E

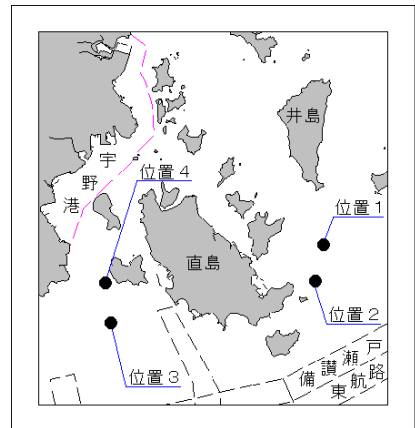
名称 直島漁協宮ノ浦沖のり養殖漁場北西方灯浮標

位置4 34-27.3N 133-57.3E

海図 W154-W137A-JP137A-W153-JP153

参照書誌 411 4029、4029.1、4029.4、4029.5番

出所 高松海上保安部



★31年85項 瀬戸内海 — 多度津港 栈橋存在

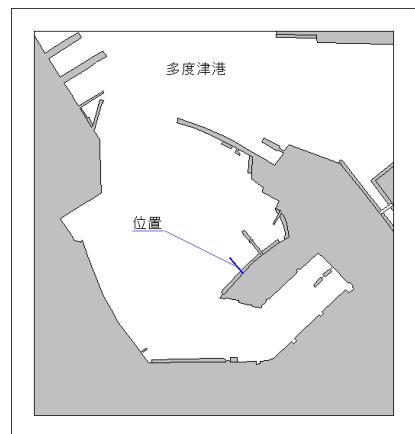
位置 2地点を結ぶ線上

(1) 34-16-24.6N 133-44-34.1E

(2) 34-16-23.7N 133-44-35.1E(岸線上)

海図 W1139

出所 第六管区海上保安本部



★31年86項 瀬戸内海 — 来島海峡付近 灯台光達距離変更(予告)

変更予定日 平成31年3月6日

名称 来島梶取鼻灯台

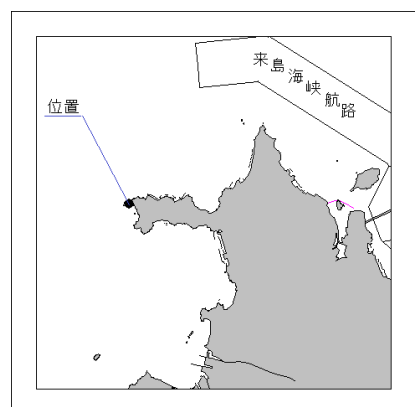
位置 34-07.1N 132-53.6E

変更後光達距離 12海里

海図 W132-JP132-W104-JP104-W141-JP141-W1108-JP1108

参照書誌 411 4618番

出所 第六管区海上保安本部



★31年87項 瀬戸内海 — 安芸灘、安芸津港 灯台廃止

六管区水路通報31年4号47項削除

名称 安芸津港東浜第2防波堤灯台

位置 34-18.9N 132-49.5E

海図 W141-JP141-W1108-JP1108

参照書誌 411 4648.8番

出所 第六管区海上保安本部



★31年88項 瀬戸内海 — 広島港、第1区 防波堤完成

六管区水路通報30年8号120項削除

区域 2地点を結ぶ線上(約10m)

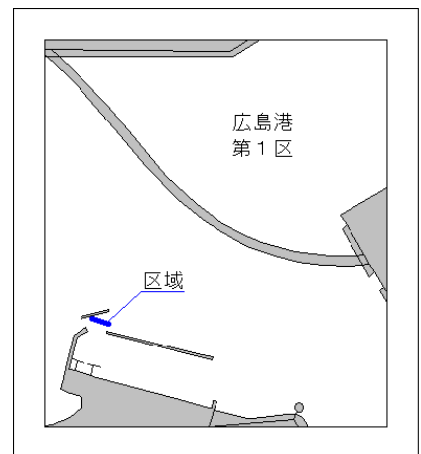
(1) 34-21-02.8N 132-30-11.2E

(2) 34-21-02.5N 132-30-12.5E

備考 防波堤両端(上記(1)、(2)の位置)に黄色灯が設置されている。

海図 W1112A-JP1112A

出所 第六管区海上保安本部



★31年89項 瀬戸内海 — 広島港、第3区 重量物荷役作業

期間 平成31年3月8日(予備日9日~16日)の日出~日没

区域 4地点を結ぶ線及び陸岸により囲まれる区域

(1) 34-21-45N 132-23-47E

(2) 34-21-40N 132-23-48E

(3) 34-21-39N 132-23-41E

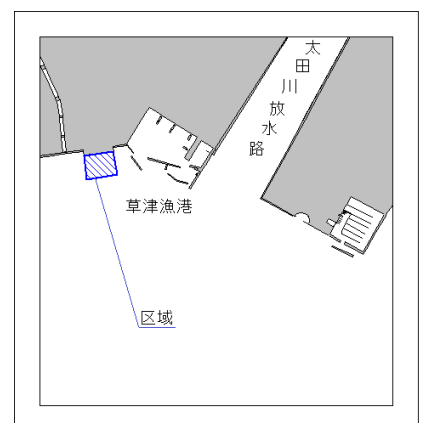
(4) 34-21-44N 132-23-39E

備考 (1) 作業船のアンカー位置を示す浮標を設置

(2) 警戒船を配置

海図 W1112A-JP1112A-W1112B-JP1112B

出所 広島港長



★31年90項 瀬戸内海 — 広島港 小型船操縦訓練

期間 平成31年3月1日～31日(予備日を含む)の日出～日没

区域1 3地点を結ぶ線上(幅25m)

- (1) 34-21-29.7N 132-30-34.1E
- (2) 34-21-23.5N 132-30-31.8E
- (3) 34-21-20.5N 132-30-26.3E

区域2 2地点を結ぶ線上(幅50m)

- (1) 34-20-18.7N 132-28-32.1E
- (2) 34-20-15.6N 132-28-33.3E

区域3 2地点を結ぶ線上(幅50m)

- (1) 34-21-32.7N 132-26-51.2E
- (2) 34-21-25.6N 132-26-40.5E

区域4 2地点を結ぶ線上(幅50m)

- (1) 34-21-35.6N 132-25-20.2E
- (2) 34-21-39.9N 132-25-22.9E

区域5 4地点により囲まれる区域

- (1) 34-22-28.6N 132-25-00.1E
- (2) 34-21-33.6N 132-24-24.8E
- (3) 34-21-37.5N 132-24-21.7E
- (4) 34-22-30.3N 132-24-52.1E

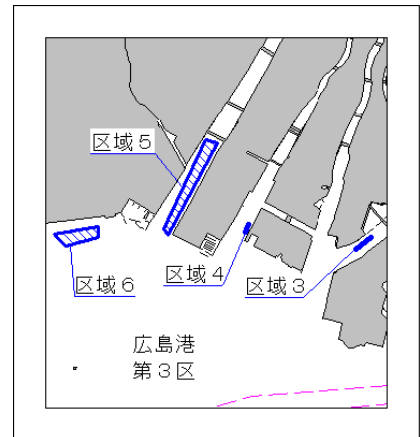
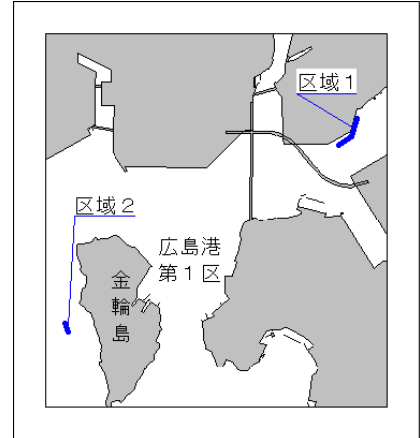
区域6 4地点により囲まれる区域

- (1) 34-21-38.6N 132-23-33.7E
- (2) 34-21-32.4N 132-23-33.9E
- (3) 34-21-27.6N 132-23-10.6E
- (4) 34-21-34.7N 132-23-02.4E

備考 区域内に浮標を設置

海図 W1112A-JP1112A-W1112B-JP1112B

出所 広島港長



★31年91項 瀬戸内海 — 広島湾、柱島北方 海上作業

六管区水路通報31年1号15項関連

期間 平成31年2月26日の0900～1700

区域 4地点により囲まれる区域

- (1) 34-04-26N 132-24-58E
- (2) 34-04-05N 132-24-18E
- (3) 34-05-20N 132-23-17E
- (4) 34-05-38N 132-23-56E

備考 (1) 測量船による沈船搜索作業

(2) 警戒船を配置

海図 W142-JP142-W1108-JP1108

出所 第六管区海上保安本部



★31年92項 瀬戸内海 - 大島瀬戸 橋梁灯復旧等
六管区水路通報30年41号591項削除, 47号676項一部削除, 31年5号67項削除

- 1. 名称 大島大橋橋梁灯(L1灯)
位置1 33-57-34.4N 132-11-07.1E
- 2. 名称 大島大橋橋梁灯(L2灯)
位置2 33-57-34.4N 132-11-07.4E
- 3. 名称 大島大橋橋梁灯(R1灯)
位置3 33-57-25.7N 132-11-06.8E
- 4. 名称 大島大橋橋梁灯(R2灯)
位置4 33-57-25.7N 132-11-07.0E

高さ 平均水面上から灯火まで29m

備考 航路障害物は撤去されている。

海図 W152-W163-W140-W142-
JP142-W1102-JP1102-
W1108-JP1108

参照書誌 411 4798、4798.01、4798.04、4798.05番
出所 第六管区海上保安本部

