

【目次】

第104項	瀬戸内海	播磨灘西部、牛窓港及び付近	ヨットレース
第105項	瀬戸内海	高松港東方、屋島湾	小型船操縦訓練
第106項	瀬戸内海	備讃瀬戸、直島付近	灯浮標一時撤去(予告)
第107項	瀬戸内海	宇野港及び付近	重量物荷役作業
第108項	瀬戸内海	水島港付近	救難訓練
第109項	瀬戸内海	福山港	灯浮標について
第110項	瀬戸内海	来島海峡付近	灯台光達距離変更
第111項	瀬戸内海	呉港付近、音戸ノ瀬戸	海上作業
第112項	瀬戸内海	広島港、第3区	海上行事

◎この通報の位置情報は「世界測地系WGS-84」です。

◎この通報はインターネット、電子メール(インターネットで登録)で配信しています。

また、航行警報もインターネットで入手できます。

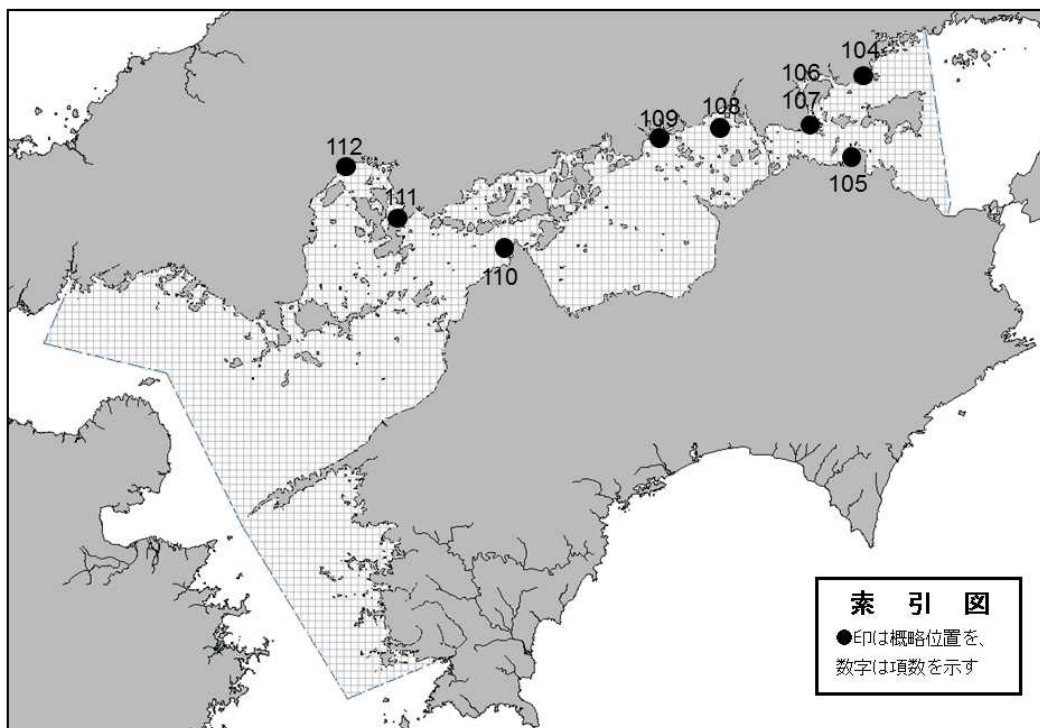
インターネットアドレス <https://www1.kaiho.mlit.go.jp/KAN6/>

FAXをご希望の場合は、海の相談室[電話(082)251-5111(内線2520)]まで。

◎情報の通知について

航海上重要な事項(航路標識の異変、航路障害物の存在等)及び水路図誌の内容と相違する事柄に気付かれた方は、第六管区海上保安本部又は海上保安部署等に連絡をお願いいたします。

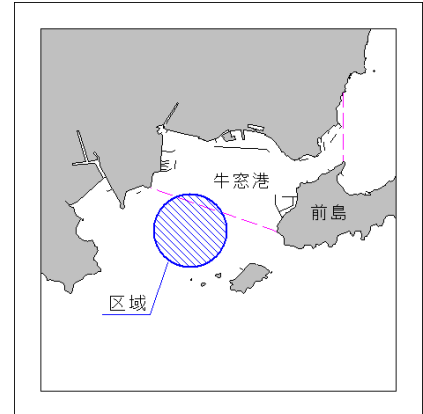
◎水路通報に関するお問い合わせは第六管区海上保安本部[電話(082)251-5111(内線2515)]まで。



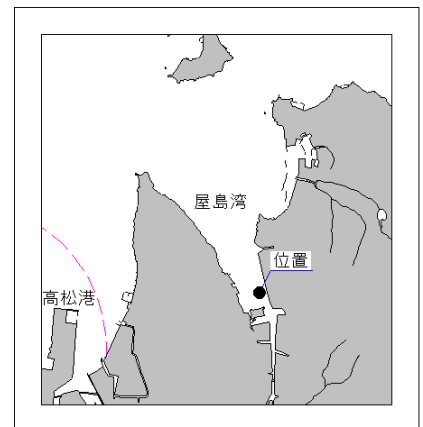
～ 海の事件・事故は 118番へ ～



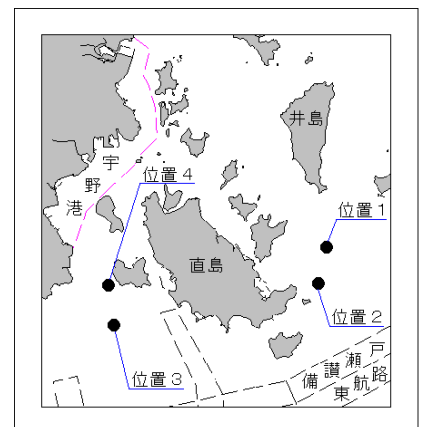
★31年104項 瀬戸内海 — 播磨灘西部、牛窓港及び付近 ヨットレース  
 期間 平成31年3月16日、17日の0830～1630  
 区域 34-36-16N 134-09-06Eの地点を中心とする  
 半径約500mの円内  
 備考 (1) 区域内にコースを示す浮標を設置  
 (2) 警戒船を配置  
 海図 W1114  
 出所 玉野海上保安部



★31年105項 瀬戸内海 — 高松港東方、屋島湾 小型船操縦訓練  
 期間 平成31年3月23日、24日の日出～日没  
 位置 34-21.9N 134-07.0E  
 備考 コースを示す浮標を設置  
 海図 W137A-JP137A  
 出所 第六管区海上保安本部



★31年106項 瀬戸内海 — 備讃瀬戸、直島付近 灯浮標一時撤去(予告)  
 六管区水路通報30年38号522項関連、31年7号84項削除  
 1. 一時撤去予定日 平成31年3月16日  
 (1) 名称 直島漁協角埼沖のり養殖漁場B灯浮標  
 位置1 34-27.9N 134-01.4E  
 (2) 名称 直島漁協角埼沖のり養殖漁場A灯浮標  
 位置2 34-27.3N 134-01.2E  
 2. 一時撤去予定日 平成31年3月18日  
 (1) 名称 直島漁協宮ノ浦沖のり養殖漁場南西方灯浮標  
 位置3 34-26.7N 133-57.4E  
 (2) 名称 直島漁協宮ノ浦沖のり養殖漁場北西方灯浮標  
 位置4 34-27.3N 133-57.3E  
 海図 W154-W137A-JP137A-W153-JP153  
 参照書誌 411 4029、4029.1、4029.4、4029.5番  
 出所 高松海上保安部



★31年107項 瀬戸内海 - 宇野港及び付近 重量物荷役作業

期間 平成31年3月11日(予備日12日~18日)の日出~日没

区域1 4地点を結ぶ線及び陸岸により囲まれる区域

- (1) 34-28-02N 133-56-22E(岸線上)
- (2) 34-28-06N 133-56-29E
- (3) 34-28-02N 133-56-33E
- (4) 34-27-58N 133-56-25E(岸線上)

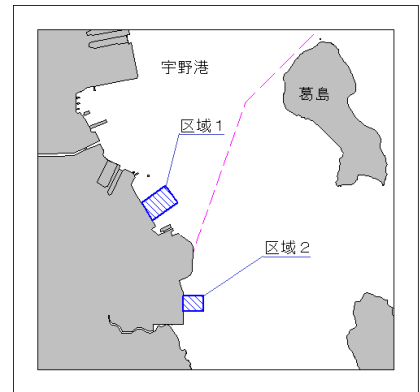
区域2 4地点を結ぶ線及び陸岸により囲まれる区域

- (1) 34-27-40N 133-56-34E(岸線上)
- (2) 34-27-40N 133-56-40E
- (3) 34-27-36N 133-56-40E
- (4) 34-27-36N 133-56-34E(岸線上)

備考 (1) 作業船のアンカー位置を示す浮標を設置  
(2) 警戒船を配置

海図 W154-W137A-JP137A

出所 玉野海上保安部



★31年108項 瀬戸内海 - 水島港付近 救難訓練

期間 平成31年3月25日の1000~1100

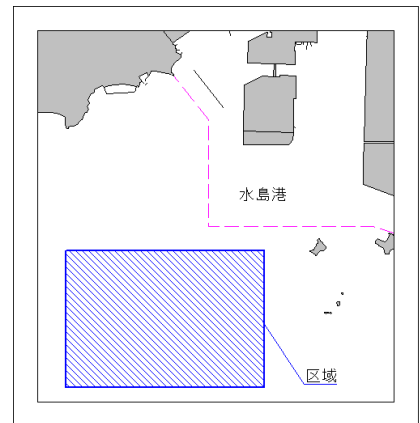
区域 4地点により囲まれる区域

- (1) 34-27.7N 133-40.5E
- (2) 34-25.7N 133-40.5E
- (3) 34-25.7N 133-37.0E
- (4) 34-27.7N 133-37.0E

備考 (1) 巡視艇及びヘリコプターによる吊上げ・降下訓練  
(2) 警戒船を配置

海図 W1127B-JP1127B-W1116-  
W137B-JP137B-W153-  
JP153

出所 水島港長



★31年109項 瀬戸内海 - 福山港 灯浮標について

六管区水路通報30年50号699項削除

名称 福山港箕沖泊地B灯浮標

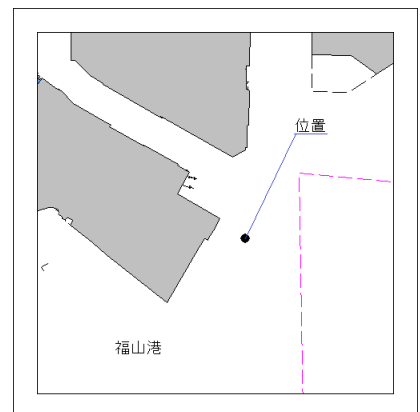
位置 34-26.0N 133-26.7E

備考 灯浮標の交換作業を実施し、復旧した。

海図 W1137-JP1137

参照書誌 411 4431.52番

出所 第六管区海上保安本部



★31年110項 瀬戸内海 - 来島海峡付近 灯台光達距離変更

六管区水路通報31年7号86項削除

名称 来島梶取鼻灯台

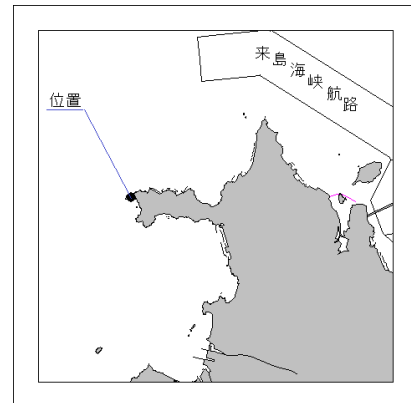
位置 34-07.1N 132-53.6E

光達距離 12海里

海図 W132-JP132-W104-JP104-  
W141-JP141-W1108-  
JP1108

参照書誌 411 4618番

出所 第六管区海上保安本部



★31年111項 瀬戸内海 - 呉港付近、音戸ノ瀬戸 海上作業

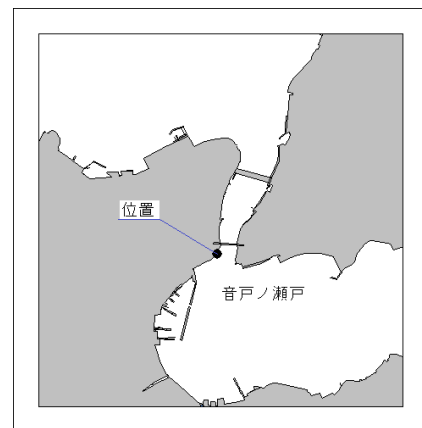
期間 平成31年3月13日～16日(予備日28日～4月14日)の日出～日没

位置 34-11-40.0N 132-32-12.5E

- 備考 (1) 参拝橋の修復作業  
(2) 作業用足場が設置され黄色灯で表示  
(3) 警戒船を配置

海図 W1109-JP1109

出所 第六管区海上保安本部



★31年112項 瀬戸内海 - 広島港、第3区 海上行事

期間 平成31年3月23日の0930～1100の内15分間

区域1 4地点により囲まれる区域

- (1) 34-20-56.7N 132-22-18.8E  
(2) 34-20-16.9N 132-22-38.9E  
(3) 34-20-12.8N 132-22-27.1E  
(4) 34-20-52.6N 132-22-05.8E

区域2 4地点により囲まれる区域

- (1) 34-20-48.5N 132-21-54.4E  
(2) 34-20-08.5N 132-22-14.1E  
(3) 34-20-04.7N 132-22-02.7E  
(4) 34-20-45.2N 132-21-42.6E

備考 消防艇による展示放水

海図 W1112B-JP1112B-W142-  
JP142

出所 広島港長

