

## 【目次】

第125項	瀬戸内海	備讃瀬戸、直島付近	灯浮標一時撤去
第126項	瀬戸内海	備讃瀬戸、佐柳島東方	魚礁設置
第127項	瀬戸内海	福山港	護岸補修作業
第128項	瀬戸内海	広島港、第1区	重量物荷役作業
第129項	瀬戸内海	広島港、第3区	重量物荷役作業
第130項	瀬戸内海	広島港、第3区	重量物荷役作業
第131項	瀬戸内海	広島港	小型船操縦訓練
第132項	瀬戸内海	岩国港、第2区	橋脚築造工事
第133項	瀬戸内海	伊予灘	照明弾発射訓練
第134項	瀬戸内海	伊予灘、郡中港西方	魚礁設置

◎この通報の位置情報は「世界測地系WGS-84」です。

◎この通報はインターネット、電子メール（インターネットで登録）で配信しています。

また、航行警報もインターネットで入手できます。

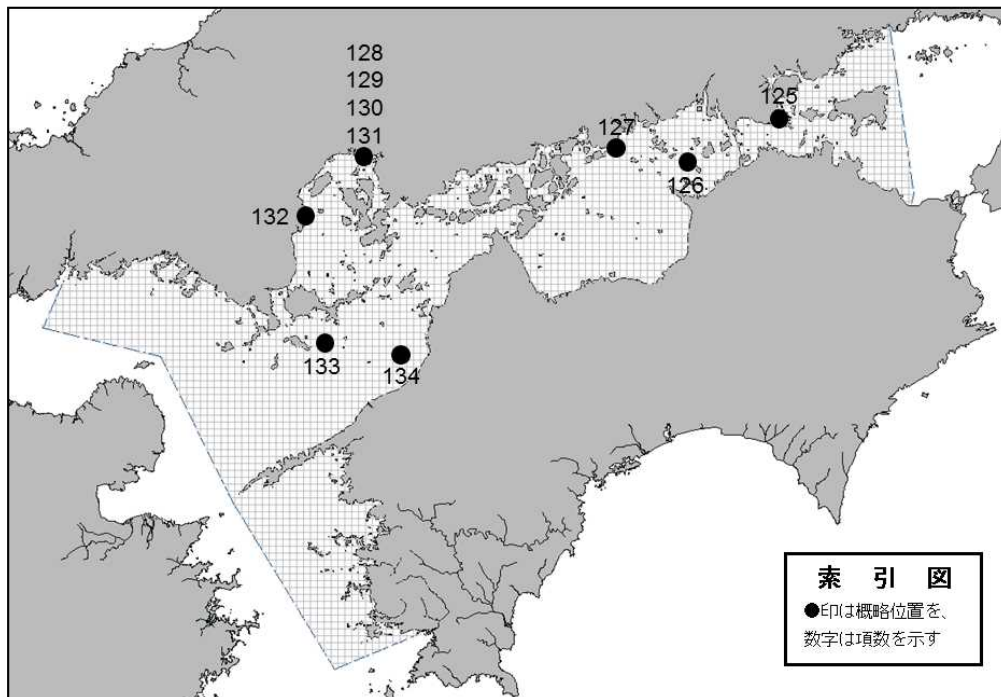
インターネットアドレス <https://www1.kaiho.mlit.go.jp/KAN6/>

FAXをご希望の場合は、海の相談室[電話(082)251-5111(内線2520)]まで。

### ◎情報の通知について

航海上重要な事項（航路標識の異変、航路障害物の存在等）及び水路図誌の内容と相違する事柄に気付かれた方は、第六管区海上保安本部又は海上保安部署等に連絡をお願いいたします。

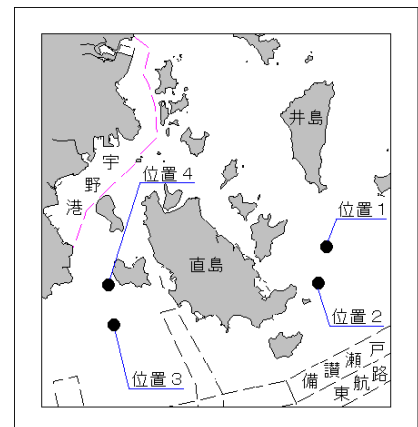
◎水路通報に関するお問い合わせは第六管区海上保安本部[電話(082)251-5111(内線2515)]まで。



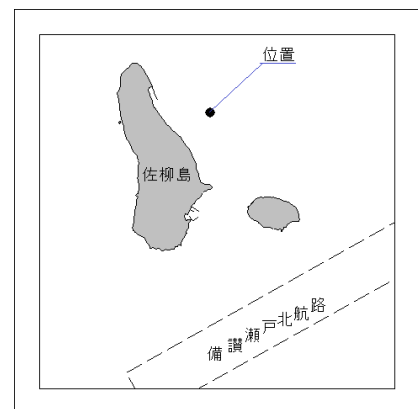
～ 海の事件・事故は 118番へ ～



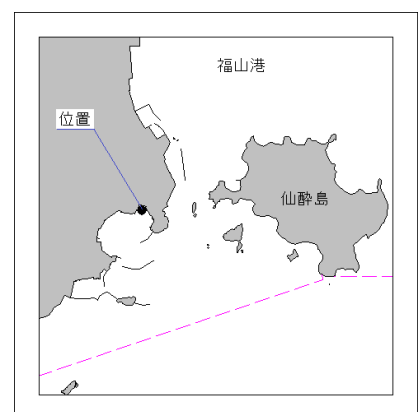
★31年125項 瀬戸内海 — 備讃瀬戸、直島付近 灯浮標一時撤去  
 六管区水路通報30年38号522項関連、31年10号113項削除  
 名称 直島漁協角埼沖のり養殖漁場B灯浮標  
 位置1 34-27.9N 134-01.4E  
 名称 直島漁協角埼沖のり養殖漁場A灯浮標  
 位置2 34-27.3N 134-01.2E  
 名称 直島漁協宮ノ浦沖のり養殖漁場南西方灯浮標  
 位置3 34-26.7N 133-57.4E  
 名称 直島漁協宮ノ浦沖のり養殖漁場北西方灯浮標  
 位置4 34-27.3N 133-57.3E  
 海 図 W154-W137A-JP137A-W153-JP153  
 参照書誌 411 4029、4029.1、4029.4、4029.5番  
 出 所 高松海上保安部



★31年126項 瀬戸内海 — 備讃瀬戸、佐柳島東方 魚礁設置  
 位置 34-20-54.8N 133-37-56.8E  
 備考 鋼製魚礁、高さ約2.0m、12基  
 海 図 W137B-JP137B-W153-JP153  
 出 所 第六管区海上保安本部



★31年127項 瀬戸内海 — 福山港 護岸補修作業  
 六管区水路通報30年18号227項関連  
 期間 平成31年9月15日までの日出～日没  
 位置 34-22-58N 133-22-53E  
 備考 (1) 汚濁防止膜を設置  
 (2) 警戒船を配置  
 海 図 W1137-JP1137  
 出 所 福山港長



★31年128項 瀬戸内海 - 広島港、第1区 重量物荷役作業

期間 平成31年3月29日(予備日30日~4月5日)の日出~日没

区域 4地点により囲まれる区域

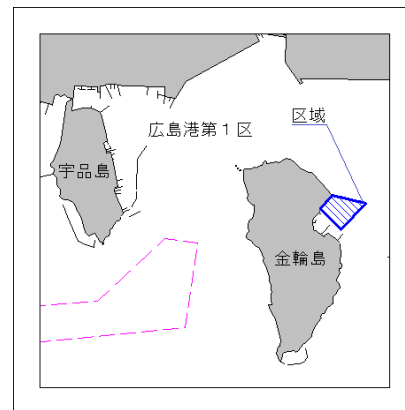
- (1) 34-20-38N 132-29-09E
- (2) 34-20-36N 132-29-21E
- (3) 34-20-28N 132-29-12E
- (4) 34-20-34N 132-29-05E

備考 (1) 作業船のアンカーワイヤーが水面下5mとなる位置に浮標を設置

(2) 警戒船を配置

海図 W1112A-JP1112A

出所 広島港長



★31年129項 瀬戸内海 - 広島港、第3区 重量物荷役作業

期間 平成31年4月2日(予備日3日~10日)の日出~日没

区域 4地点を結ぶ線及び陸岸により囲まれる区域

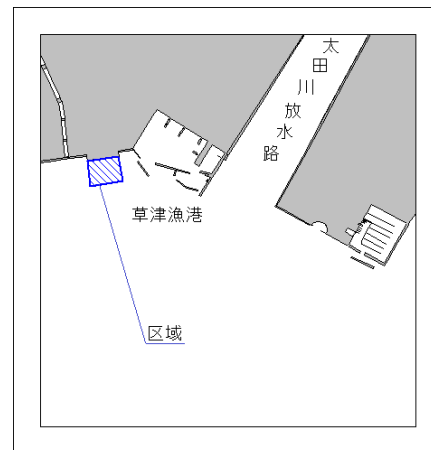
- (1) 34-21-45N 132-23-47E
- (2) 34-21-40N 132-23-48E
- (3) 34-21-39N 132-23-41E
- (4) 34-21-44N 132-23-39E

備考 (1) 作業船のアンカー位置を示す浮標を設置

(2) 警戒船を配置

海図 W1112A-JP1112A-W1112B-JP1112B

出所 広島港長



★31年130項 瀬戸内海 - 広島港、第3区 重量物荷役作業

期間 平成31年3月28日(予備日29日~4月5日)の日出~日没

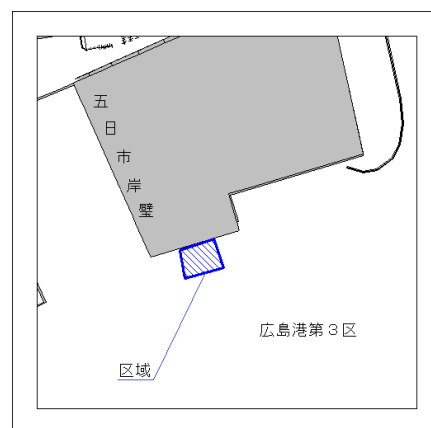
- 区域
- (1) 34-20-54N 132-22-06E
  - (2) 34-20-49N 132-22-08E
  - (3) 34-20-47N 132-22-00E
  - (4) 34-20-52N 132-21-59E

備考 (1) 作業船のアンカー位置を示す浮標を設置

(2) 警戒船を配置

海図 W1112B-JP1112B

出所 広島港長



★31年131項 瀬戸内海 - 広島港 小型船操縦訓練

期間 平成31年4月1日～30日(予備日を含む)の日出～日没

区域1 3地点を結ぶ線上(幅25m)

- (1) 34-21-29.7N 132-30-34.1E
- (2) 34-21-23.5N 132-30-31.8E
- (3) 34-21-20.5N 132-30-26.3E

区域2 2地点を結ぶ線上(幅50m)

- (1) 34-20-18.7N 132-28-32.1E
- (2) 34-20-15.6N 132-28-33.3E

区域3 2地点を結ぶ線上(幅50m)

- (1) 34-21-32.7N 132-26-51.2E
- (2) 34-21-25.6N 132-26-40.5E

区域4 2地点を結ぶ線上(幅50m)

- (1) 34-21-35.6N 132-25-20.2E
- (2) 34-21-39.9N 132-25-22.9E

区域5 4地点により囲まれる区域

- (1) 34-22-28.6N 132-25-00.1E
- (2) 34-21-33.6N 132-24-24.8E
- (3) 34-21-37.5N 132-24-21.7E
- (4) 34-22-30.3N 132-24-52.1E

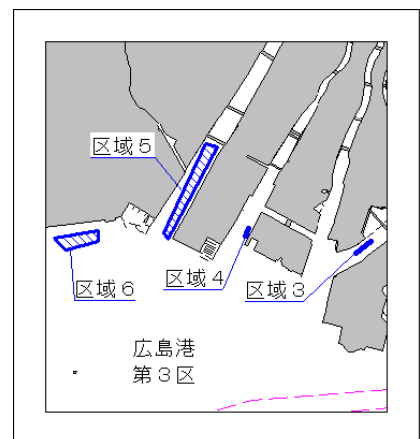
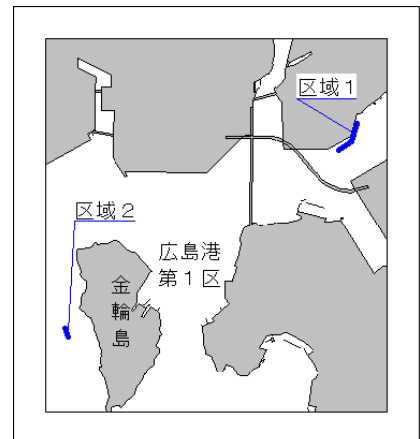
区域6 4地点により囲まれる区域

- (1) 34-21-38.6N 132-23-33.7E
- (2) 34-21-32.4N 132-23-33.9E
- (3) 34-21-27.6N 132-23-10.6E
- (4) 34-21-34.7N 132-23-02.4E

備考 区域内に浮標を設置

海図 W1112A-JP1112A-W1112B-JP1112B

出所 広島港長



★31年132項 瀬戸内海 - 岩国港、第2区 橋脚築造工事

六管区水路通報30年7号102項削除

期間 平成31年8月30日までの日出～日没

区域 3地点を結ぶ線及び陸岸により囲まれる区域

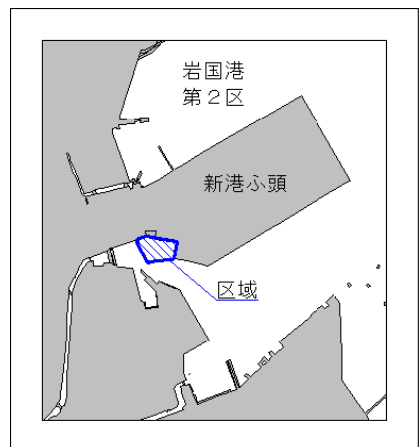
- (1) 34-11-06.6N 132-13-56.6E(防波堤先端)
- (2) 34-11-06.4N 132-13-55.5E
- (3) 34-11-08.6N 132-13-54.1E(岸線上)

備考 (1) 潜水作業を伴う

(2) 警戒船を配置

海図 W1136

出所 岩国港長



★31年133項 瀬戸内海 — 伊予灘 照明弾発射訓練  
 期 間 平成31年3月25日の1300～1400  
 区 域 33-47.8N 132-20.0Eの地点を中心とする  
 半径2500mの円内  
 備 考 巡視船による照明弾発射訓練  
 海 図 W140-W1102-JP1102-W1108-  
 JP1108  
 出 所 呉海上保安部



★31年134項 瀬戸内海 — 伊予灘、郡中港西方 魚礁設置  
 位 置 33-45-37.0N 132-38-23.0E  
 備 考 鋼製魚礁、高さ約2.4m、59基  
 海 図 W164-W1102-JP1102-W1108-  
 JP1108  
 出 所 第六管区海上保安本部

