



六管区水路通報第13号

平成31年4月5日

第六管区海上保安本部

【目次】

第147項	瀬戸内海	高松港	ヨットレース
第148項	瀬戸内海	宇野港	海上行事
第149項	瀬戸内海	西条港付近	簡易灯存在
第150項	瀬戸内海	広島港、第3区	ヨットレース
第151項	瀬戸内海	広島港付近、似島西方	海上作業
第152項	瀬戸内海	広島湾、江田島付近	海洋調査
第153項	瀬戸内海	広島湾、柱島北西方	海上訓練
第154項	瀬戸内海	大島瀬戸	橋梁補修作業

◎この通報の位置情報は「世界測地系WGS-84」です。

◎この通報はインターネット、電子メール（インターネットで登録）で配信しています。

また、航行警報もインターネットで入手できます。

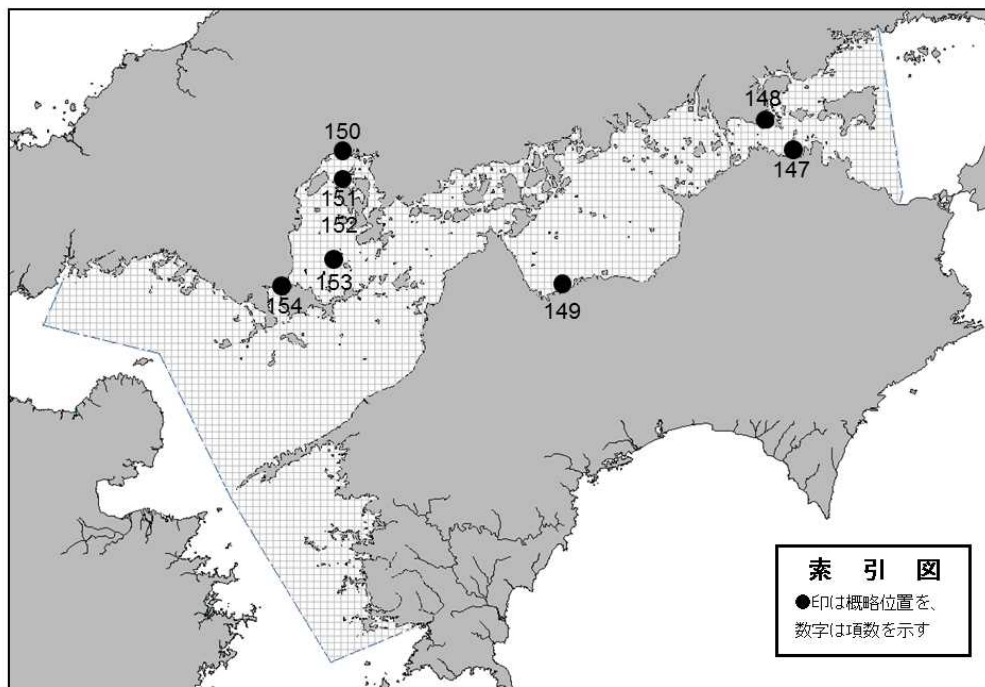
インターネットアドレス <https://www1.kaiho.mlit.go.jp/KAN6/>

FAXをご希望の場合は、海の相談室[電話(082)251-5111(内線2520)]まで。

◎情報の通知について

航海上重要な事項（航路標識の異変、航路障害物の存在等）及び水路図誌の内容と相違する事柄に気付かれた方は、第六管区海上保安本部又は海上保安部署等に連絡をお願いいたします。

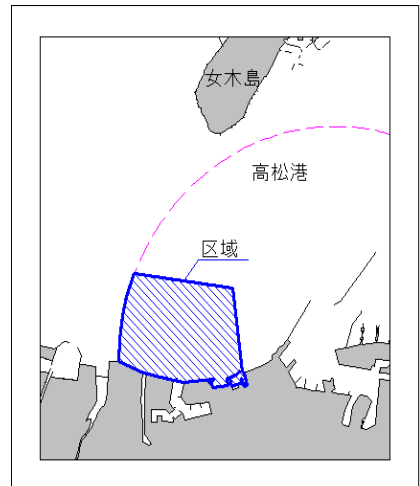
◎水路通報に関するお問い合わせは第六管区海上保安本部[電話(082)251-5111(内線2515)]まで。



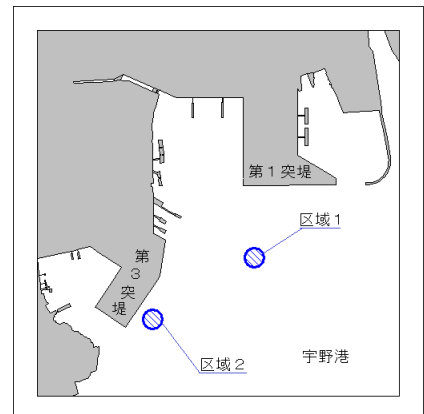
～ 海の事件・事故は 118番へ ～



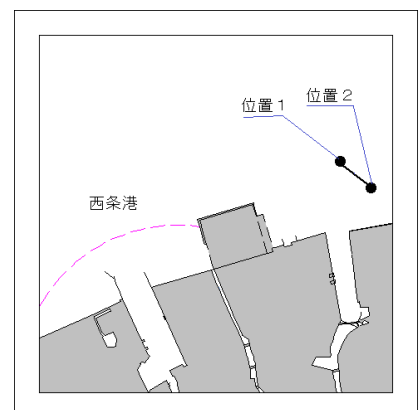
★31年147項 瀬戸内海 — 高松港 ヨットレース
 期間 平成31年4月21日の0900～1700
 区域 3地点を結ぶ線及び陸岸並びに港界により囲まれる区域
 (1) 34-21-52N 134-01-37E
 (2) 34-21-46N 134-02-27E
 (3) 34-21-14N 134-02-32E(岸線角)
 備考 (1) 区域内にコースを示す浮標を設置
 (2) 警戒船を配置
 海図 W1125-W137A-JP137A-W153-JP153
 出所 高松港長



★31年148項 瀬戸内海 — 宇野港 海上行事
 期間 平成31年4月17日 1800から5分程度
 区域1 34-29.3N 133-57.2Eの地点を中心とする半径30mの円内
 区域2 34-29.2N 133-57.0Eの地点を中心とする半径30mの円内
 備考 清掃船による展示放水
 海図 W154
 出所 宇野港長



★31年149項 瀬戸内海 — 西条港付近 簡易灯存在
 六管区水路通報31年12号141項関連
 位置1 33-57-14.7N 133-11-51.7E(防波堤北端)、緑色灯
 位置2 33-57-04.9N 133-12-06.8E(防波堤南端)、黄色灯
 海図 W1236
 出所 今治海上保安部



★31年150項 瀬戸内海 - 広島港、第3区 ヨットレース

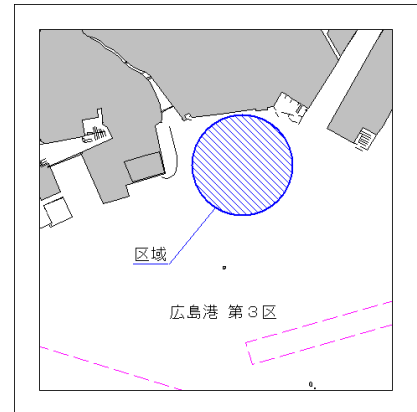
期間 平成31年4月20日、21日の0900~1700

区域 34-21-13N 132-23-30Eの地点を中心とする
半径約900mの円内

備考 (1) 区域内に浮標を設置
(2) 警戒船を配置

海図 W1112A-JP1112A-W1112B-
JP1112B

出所 広島港長



★31年151項 瀬戸内海 - 広島港付近、似島西方 海上作業

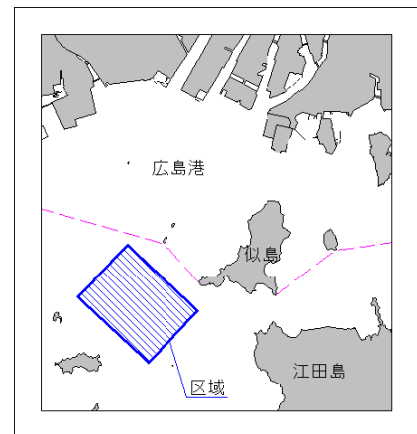
期間 平成31年4月15日~17日の内2日間の0900から1600

区域 4地点により囲まれる区域
(1) 34-18-45N 132-23-18E
(2) 34-17-33N 132-24-50E
(3) 34-16-36N 132-23-46E
(4) 34-17-48N 132-22-13E

備考 測量船くるしまによる作業

海図 W1112A-JP1112A-W1112B-
JP1112B-W142-JP142

出所 第六管区海上保安本部



★31年152項 瀬戸内海 - 広島湾、江田島付近 海洋調査

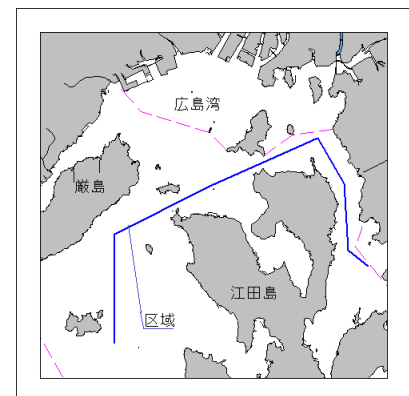
期間 平成31年4月16日~18日の0730~1830

区域 6地点を結ぶ線上付近
(1) 34-13.7N 132-31.3E
(2) 34-14.3N 132-30.4E
(3) 34-16.8N 132-30.2E
(4) 34-18.5N 132-29.0E
(5) 34-14.9N 132-19.8E
(6) 34-10.8N 132-19.8E

備考 海上自衛隊による水中無人機を使用した調査

海図 W1109-JP1109-W1112A-
JP1112A-W1112B-JP1112B-
W142-JP142-W1108-JP1108

出所 第六管区海上保安本部



★31年153項 瀬戸内海 - 広島湾、柱島北西方 海上訓練

期 間 平成31年4月22日～26日の0800～1700

区 域 4地点により囲まれる区域

(1) 34-04.0N 132-22.0E

(2) 34-03.0N 132-22.0E

(3) 34-03.0N 132-20.0E

(4) 34-04.0N 132-20.0E

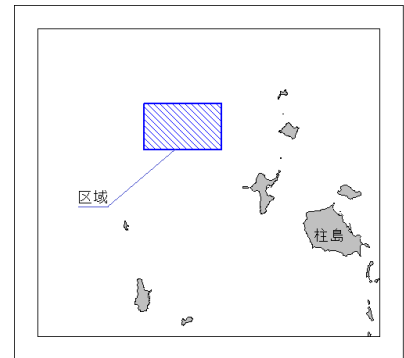
備 考 (1) 海上自衛隊による水中無人機の運用訓練

(2) 区域内に浮標を設置

(3) 潜水作業を伴う

海 図 W142-JP142

出 所 第六管区海上保安本部



★31年154項 瀬戸内海 - 大島瀬戸 橋梁補修作業

位 置 大島大橋第3橋脚から第4橋脚の間

(33-57.5N 132-11.1E付近)

1. 橋梁補修作業

期 間 平成31年4月19日まで

備 考 期間中、足場が設置されるため、可航高が約0.5m減少する

2. 足場撤去作業

期 間 平成31年4月20日～30日の2000～翌日0700

備 考 期間中、橋梁点検車のゴンドラが下降するため、可航高が最大約4m減少する

備 考 (1) 上記1、2の作業は進捗により日程が増減することがある

(2) 警戒船を配置

海 図 W152-W163-W140-W142-JP142-

W1102-JP1102-W1108-JP1108

出 所 第六管区海上保安本部

