

平成31年4月12日

第六管区海上保安本部

## 【目次】

第155項	瀬戸内海	岡山港	護岸補修作業
第156項	瀬戸内海	三原瀬戸、土生港	重量物荷役作業
第157項	瀬戸内海	三原瀬戸、瀬戸田港	重量物荷役作業
第158項	瀬戸内海	広島港、第3区	重量物荷役作業
第159項	瀬戸内海	長浜港北東方	魚礁設置
第160項	豊後水道	速吸瀬戸	海洋調査
第161項	豊後水道	伊方港付近	水路測量
第162項	豊後水道	八幡浜港	岸壁築造工事
第163項	豊後水道	宇和島湾	ヨットレース
第164項	豊後水道	御五神島東方、竹ヶ島	灯台について

◎この通報の位置情報は「世界測地系WGS-84」です。

◎この通報はインターネット、電子メール（インターネットで登録）で配信しています。

また、航行警報もインターネットで入手できます。

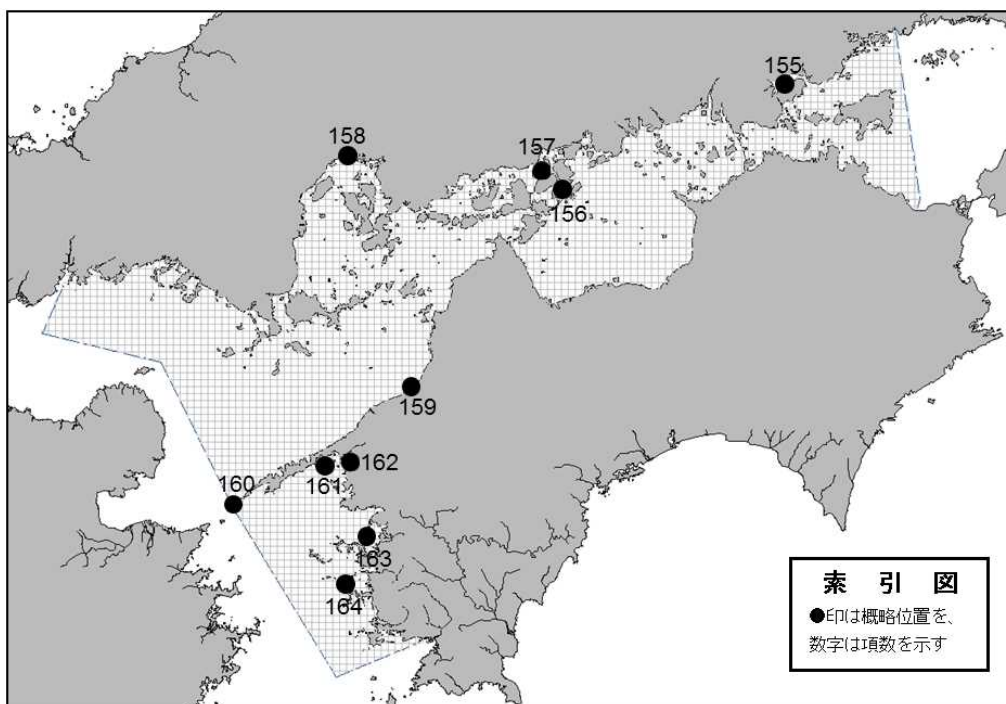
インターネットアドレス <https://www1.kaiho.mlit.go.jp/KAN6/>

FAXをご希望の場合は、海の相談室[電話(082)251-5111(内線2520)]まで。

◎情報の通知について

航海上重要な事項（航路標識の異変、航路障害物の存在等）及び水路図誌の内容と相違する事柄に気付かれた方は、第六管区海上保安本部又は海上保安部署等に連絡をお願いいたします。

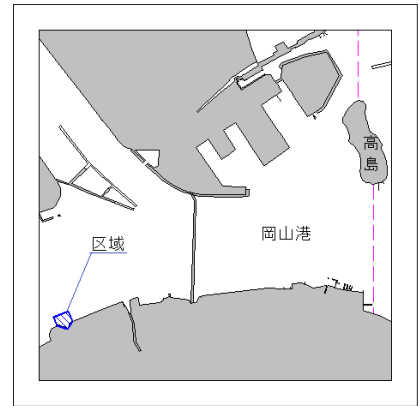
◎水路通報に関するお問い合わせは第六管区海上保安本部[電話(082)251-5111(内線2515)]まで。



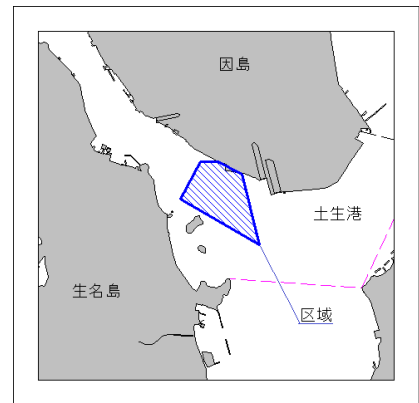
～ 海の事件・事故は 118番へ ～



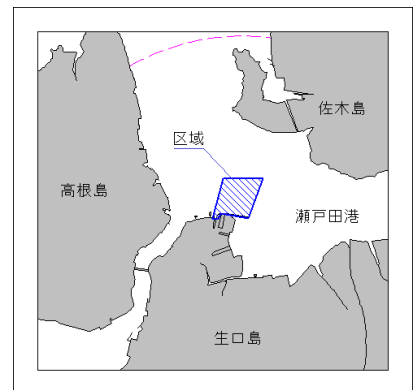
★31年155項 瀬戸内海 - 岡山港 護岸補修作業  
 期間 平成31年4月15日～9月12日(予備日を含む)の日出～日没  
 区域 4地点を結ぶ線及び陸岸により囲まれる区域  
 (1) 34-35-34N 133-58-06E(岸線上)  
 (2) 34-35-36N 133-58-06E  
 (3) 34-35-37N 133-58-09E  
 (4) 34-35-35N 133-58-10E(岸線上)  
 備考 (1) 作業用の仮設道路を設置し、黄色灯で表示  
 (2) 警戒船を配置  
 海図 W155-W153-JP153-W100A  
 出所 玉野海上保安部



★31年156項 瀬戸内海 - 三原瀬戸、土生港 重量物荷役作業  
 期間 平成31年4月14日、15日(予備日16日～21日)の日出～日没  
 区域 5地点を結ぶ線及び陸岸により囲まれる区域  
 (1) 34-16-35N 133-11-21E(岸線角)  
 (2) 34-16-18N 133-11-26E  
 (3) 34-16-29N 133-11-03E  
 (4) 34-16-38N 133-11-09E  
 (5) 34-16-38N 133-11-14E(岸線上)  
 備考 (1) 作業船のアンカーワイヤーが水面下5mとなる位置に浮標を設置  
 (2) 警戒船を配置  
 海図 W102-W103-W130-W1118  
 出所 尾道海上保安部



★31年157項 瀬戸内海 - 三原瀬戸、瀬戸田港 重量物荷役作業  
 期間 平成31年4月16日、17日(予備日18日～23日)の日出～日没  
 区域 4地点を結ぶ線及び陸岸により囲まれる区域  
 (1) 34-18-48N 133-05-32E  
 (2) 34-19-03N 133-05-37E  
 (3) 34-19-03N 133-05-55E  
 (4) 34-18-48N 133-05-50E  
 備考 警戒船を配置  
 海図 W1129-W103-W1118  
 出所 尾道海上保安部



★31年158項 瀬戸内海 - 広島港、第3区 重量物荷役作業

期間 平成31年4月23日(予備日24日~5月1日)の日出~日没

区域 4地点を結ぶ線及び陸岸により囲まれる区域

(1) 34-21-45N 132-23-47E

(2) 34-21-40N 132-23-48E

(3) 34-21-39N 132-23-40E

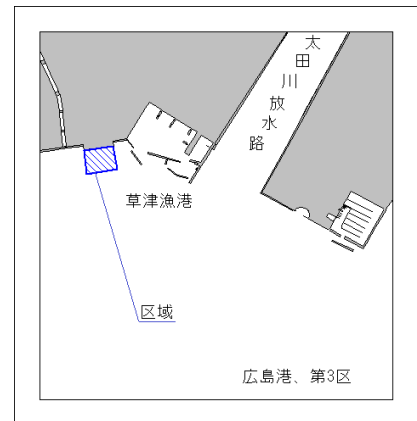
(4) 34-21-44N 132-23-39E

備考 (1) 作業船のアンカー位置を示す浮標を設置

(2) 警戒船を配置

海図 W1112A-JP1112A-W1112B-  
JP1112B

出所 広島港長



★31年159項 瀬戸内海 - 長浜港北東方 魚礁設置

位置 33-43-10.6N 132-39-49.9E

備考 コンクリート製、高さ約1.1m、59基

海図 W164-W1102-JP1102-  
W1108-JP1108

出所 第六管区海上保安本部



★31年160項 豊後水道 - 速吸瀬戸 海洋調査

期間 平成31年4月16日~18日(予備日を含む)の日出~日没

区域 4地点により囲まれる区域

(1) 33-20N 132-00E

(2) 33-18N 132-00E

(3) 33-18N 131-58E

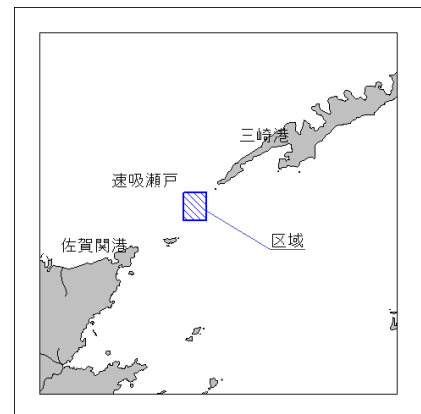
(4) 33-20N 131-58E

備考 (1) 自衛艦による水中無人機を使用した調査

(2) 採泥作業を伴う

海図 W1218-W151-JP151-W1102-  
JP1102-W100B

出所 第六管区海上保安本部



★31年161項 豊後水道 - 伊方港付近 水路測量

- 期間 平成31年4月22日～26日
- 位置 6地点により囲まれる区域(陸域を除く)
- (1) 33-26-16N 132-15-43E
  - (2) 33-28-01N 132-18-23E
  - (3) 33-28-19N 132-22-06E
  - (4) 33-27-18N 132-22-46E
  - (5) 33-26-42N 132-20-04E
  - (6) 33-24-49N 132-16-35E

備考 測量船は「白紅白」の燕尾旗を掲揚

海図 W156-W1102-JP1102

出所 第六管区海上保安本部



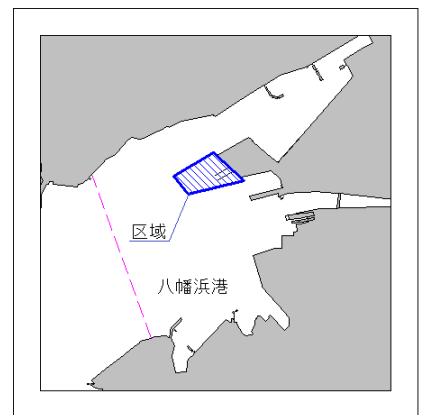
★31年162項 豊後水道 - 八幡浜港 岸壁築造工事

- 六管区水路通報31年12号146項削除
- 期間 平成31年12月27日までの0800～日没
- 区域 4地点により囲まれる区域
- (1) 33-27-32.2N 132-24-50.8E
  - (2) 33-27-28.5N 132-24-55.7E
  - (3) 33-27-26.7N 132-24-46.8E
  - (4) 33-27-29.0N 132-24-44.6E

- 備考 (1) 作業船のアンカーワイヤーが水面下5.2mとなる位置に浮標を設置
- (2) 上記区域(4)の位置に黄色灯付浮標を設置
- (3) 潜水作業を伴う
- (4) 警戒船を配置

海図 W156

出所 宇和島海上保安部



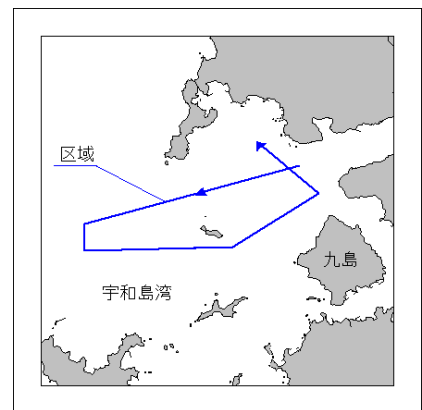
★31年163項 豊後水道 - 宇和島湾 ヨットレース

- 期間 平成31年4月28日の1000～1400
- 区域 6地点を結ぶ線上付近
- (1) 33-15-12N 132-30-31E
  - (2) 33-14-19N 132-26-39E
  - (3) 33-13-55N 132-26-39E
  - (4) 33-13-58N 132-29-19E
  - (5) 33-14-47N 132-30-52E
  - (6) 33-15-34N 132-29-45E

備考 警戒船を配置

海図 W138-W151-JP151-W1102-JP1102

出所 宇和島海上保安部



★31年164項 豊後水道 ー 御五神島東方、竹ヶ島  
期 間 平成31年4月12日～9月18日まで  
名 称 伊予竹ヶ島灯台  
位 置 33-06.4N 132-24.5E  
備 考 (1) 改修工事に伴い、灯塔の周囲が灰色のシートで覆われる  
(2) 灯火に影響はない  
海 図 W151-JP151-W100B  
参照書誌 411 5610番  
出 所 第六管区海上保安本部

灯台について

