



六管区水路通報第15号

平成31年4月19日

第六管区海上保安本部

【目次】

- 第165項 瀬戸内海 高松港及び付近・・・ヨットレース
- 第166項 瀬戸内海 尾道糸崎港・・・海上パレード
- 第167項 瀬戸内海 広島港・・・小型船操縦訓練
- 第168項 瀬戸内海 広島湾、沖野島南東方・・・魚礁設置
- 第169項 瀬戸内海 広島湾・・・水質調査

◎この通報の位置情報は「世界測地系WGS-84」です。

◎この通報はインターネット、電子メール（インターネットで登録）で配信しています。

また、航行警報もインターネットで入手できます。

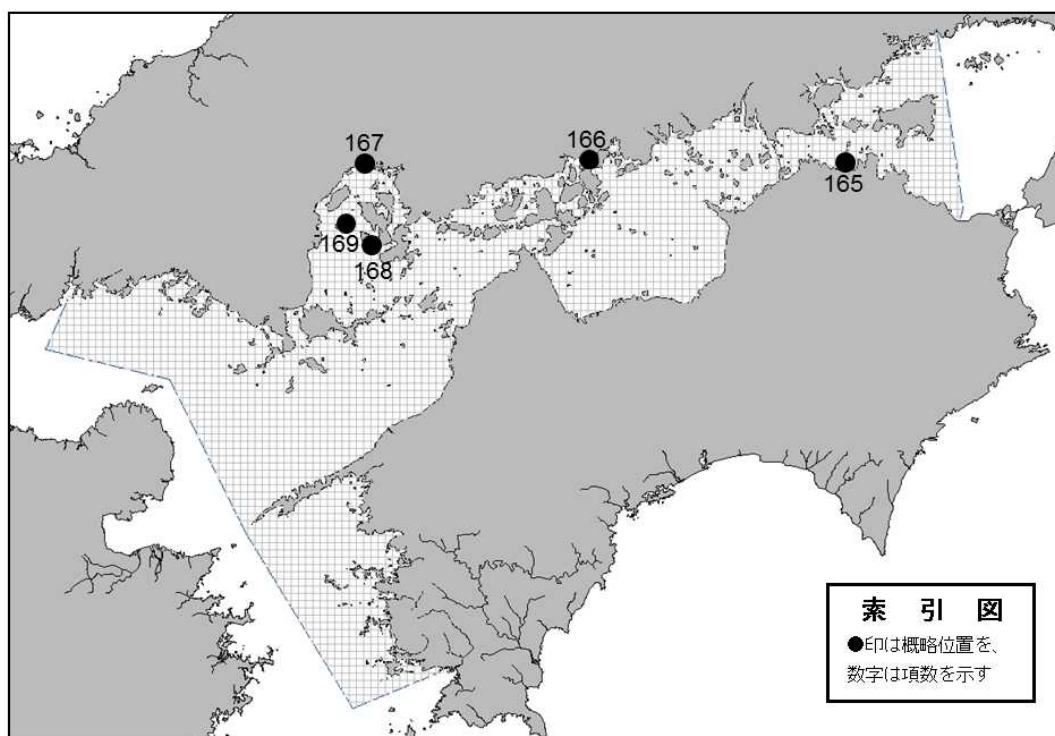
インターネットアドレス <https://www1.kaiho.mlit.go.jp/KAN6/>

FAXをご希望の場合は、海の相談室[電話(082)251-5111(内線2520)]まで。

◎情報の通知について

航海上重要な事項（航路標識の異変、航路障害物の存在等）及び水路図誌の内容と相違する事柄に気付かれた方は、第六管区海上保安本部又は海上保安部署等に連絡をお願いいたします。

◎水路通報に関するお問い合わせは第六管区海上保安本部[電話(082)251-5111(内線2515)]まで。



～ 海の事件・事故は 118番へ ～



★31年165項 瀬戸内海 - 高松港及び付近 ヨットレース

期 間 平成31年4月28日の0800～1500

区 域 3地点により囲まれる区域

(1) 34-24.0N 134-01.2E

(2) 34-21.5N 134-02.6E

(3) 34-22.3N 133-59.2E

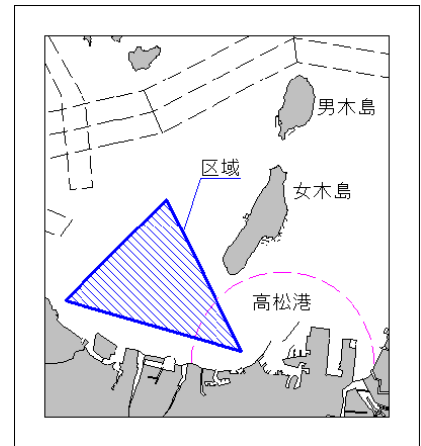
備 考 (1) 区域内にコースを示す浮標を設置

(2) 警戒船を配置

海 図 W1125-W137A-JP137A-W153-

JP153-W100A

出 所 高松港長



★31年166項 瀬戸内海 - 尾道糸崎港 海上パレード

期 間 平成31年4月27日の1130～パレード終了まで

区 域 下記2地点間

(1) 34-24-32N 133-12-32E

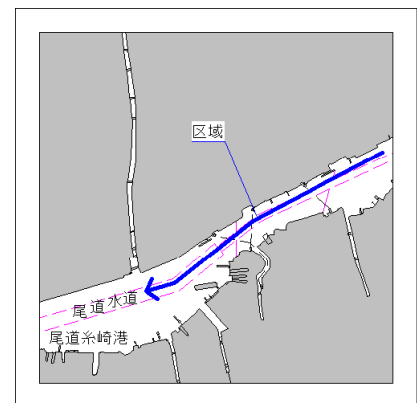
(2) 34-23-59N 133-11-18E

備 考 (1) 巡視艇3隻によるパレード

(2) 警戒船を配置

海 図 W119-W114-W1118

出 所 尾道海上保安部



★31年167項 瀬戸内海 ー 広島港 小型船操縦訓練

期間 平成31年5月1日～31日(予備日を含む)の日出～日没

区域1 3地点を結ぶ線上(幅25m)

- (1) 34-21-29.7N 132-30-34.1E
- (2) 34-21-23.5N 132-30-31.8E
- (3) 34-21-20.5N 132-30-26.3E

区域2 2地点を結ぶ線上(幅50m)

- (1) 34-20-18.7N 132-28-32.1E
- (2) 34-20-15.6N 132-28-33.3E

区域3 2地点を結ぶ線上(幅50m)

- (1) 34-21-32.7N 132-26-51.2E
- (2) 34-21-25.6N 132-26-40.5E

区域4 2地点を結ぶ線上(幅50m)

- (1) 34-21-35.6N 132-25-20.2E
- (2) 34-21-39.9N 132-25-22.9E

区域5 4地点により囲まれる区域

- (1) 34-22-28.6N 132-25-00.1E
- (2) 34-21-33.6N 132-24-24.8E
- (3) 34-21-37.5N 132-24-21.7E
- (4) 34-22-30.3N 132-24-52.1E

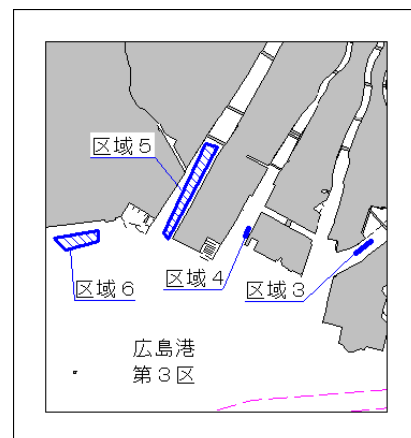
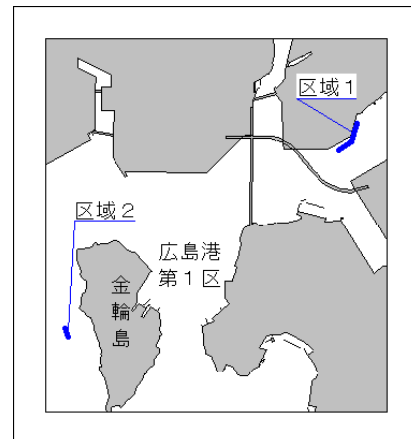
区域6 4地点により囲まれる区域

- (1) 34-21-38.6N 132-23-33.7E
- (2) 34-21-32.4N 132-23-33.9E
- (3) 34-21-27.6N 132-23-10.6E
- (4) 34-21-34.7N 132-23-02.4E

備考 区域内に浮標を設置

海図 W1112A-JP1112A-W1112B-JP1112B

出所 広島港長



★31年168項 瀬戸内海 ー 広島湾、沖野島南東方 魚礁設置

区域1 4地点により囲まれる区域

- (1) 34-09-02.1N 132-26-34.8E
- (2) 34-08-59.8N 132-26-33.6E
- (3) 34-09-01.7N 132-26-28.6E
- (4) 34-09-04.1N 132-26-29.9E

備考 (1) 石材、高さ約1.2m、3基
(2) 鋼製魚礁、高さ約2.2m、8基

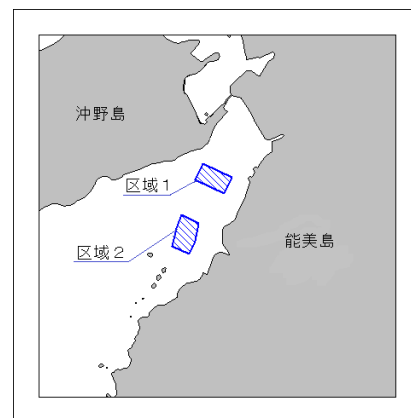
区域2 6地点により囲まれる区域

- (1) 34-08-55.6N 132-26-29.1E
- (2) 34-08-53.0N 132-26-28.6E
- (3) 34-08-51.2N 132-26-27.5E
- (4) 34-08-52.3N 132-26-24.7E
- (5) 34-08-54.8N 132-26-25.3E
- (6) 34-08-56.7N 132-26-26.3E

備考 (1) 石材、高さ約1.2m、3基
(2) 鋼製魚礁、高さ約2.2m、8基

海図 W1450-W142-JP142-W1108-JP1108

出所 第六管区海上保安本部



★31年169項 瀬戸内海 - 広島湾 水質調査
期 間 平成31年5月8日、9日(予備日10日~24日)の日出~日没
位 置 付図に示す21地点
備 考 測量船は「白紅白」の燕尾旗を掲揚
海 図 W1112A-JP1112A-W1112B-
JP1112B-W113-W1109-
JP1109-W142-JP142
出 所 第六管区海上保安本部

