



# 六管区水路通報第16号

平成31年4月26日

第六管区海上保安本部

## 【目次】

- 第170項 瀬戸内海 小豆島東方・・・・・・・・海洋観測器具設置
- 第171項 瀬戸内海 水島港・・・・・・・・掘下げ作業
- 第172項 瀬戸内海 呉港、呉区・・・・・・・・水路測量
- 第173項 瀬戸内海 大島瀬戸・・・・・・・・橋梁補修作業
- 第174項 豊後水道 伊方港付近・・・・・・・・水路測量

◎この通報の位置情報は「世界測地系WGS-84」です。

◎この通報はインターネット、電子メール（インターネットで登録）で配信しています。

また、航行警報もインターネットで入手できます。

インターネットアドレス <https://www1.kaiho.mlit.go.jp/KAN6/>

FAXをご希望の場合は、海の相談室[電話(082)251-5111(内線2520)]まで。

## ◎情報の通知について

航海上重要な事項（航路標識の異変、航路障害物の存在等）及び水路図誌の内容と相違する事柄に気付かれた方は、第六管区海上保安本部又は海上保安部署等に連絡をお願いいたします。

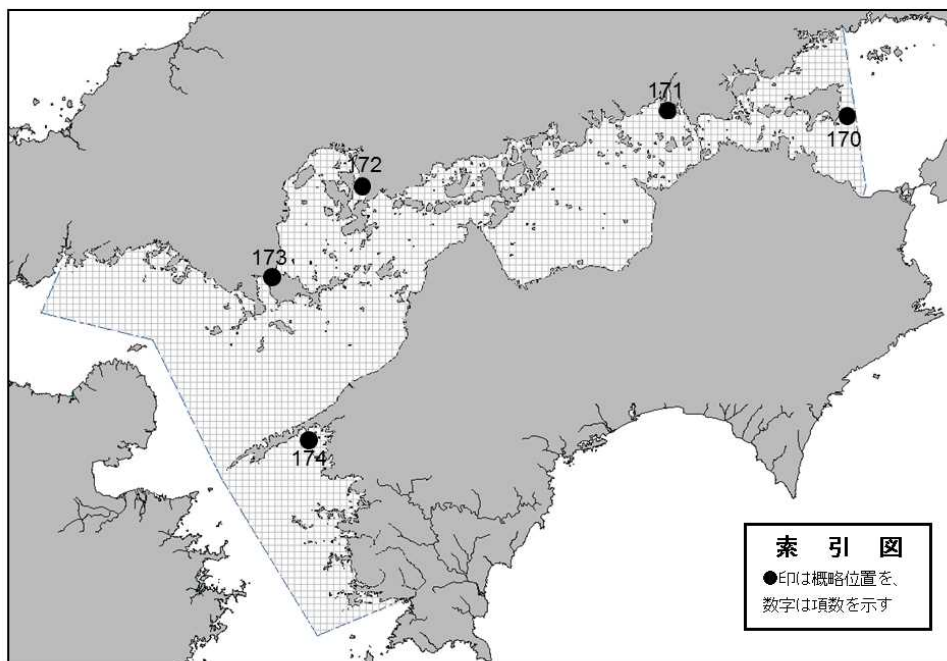
◎水路通報に関するお問い合わせは第六管区海上保安本部[電話(082)251-5111(内線2515)]まで。

## ★お知らせ 六管区水路通報の発行について

平成31年4月26日(金) 16号(本号)

平成31年5月3日(金) 休刊

平成31年5月10日(金) 17号(次号)



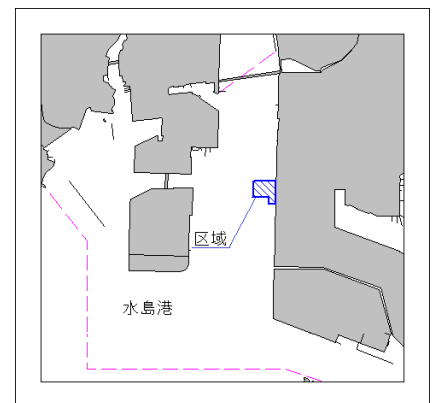
～ 海の事件・事故は 118番へ ～



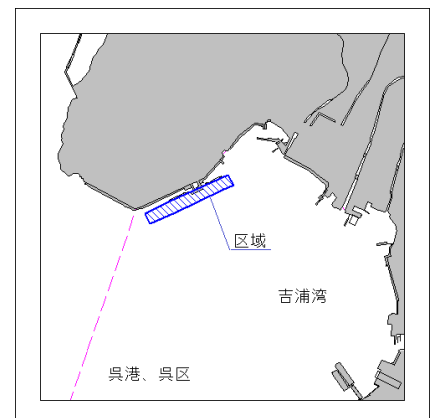
★31年170項 瀬戸内海 - 小豆島東方 海洋観測器具設置  
 期間 平成31年5月13日(予備日20日~24日、27日、28日)の1500~翌1500  
 位置 34-28.0N 134-24.0E  
 備考 (1) 海洋観測器具を海底上5mの位置に設置  
 (2) 海洋観測器具の位置を示す黄色灯付浮標を設置  
 (3) 本作業に併せて作業船による採水及び採泥作業を実施  
 海図 W150B-W106-JP106  
 出所 第六管区海上保安本部



★31年171項 瀬戸内海 - 水島港 掘下げ作業  
 期間 平成31年5月6日~7月15日(予備日を含む)の日出~日没  
 区域 6地点により囲まれる区域  
 (1) 34-30-04N 133-42-17E  
 (2) 34-30-04N 133-42-11E  
 (3) 34-30-09N 133-42-11E  
 (4) 34-30-09N 133-41-57E  
 (5) 34-30-20N 133-41-57E  
 (6) 34-30-20N 133-42-17E  
 備考 警戒船を配置  
 海図 W1127B-JP1127B  
 出所 水島港長



★31年172項 瀬戸内海 - 呉港、呉区 水路測量  
 期間 平成31年5月14日~24日の内2日の日出~日没  
 区域 6地点により囲まれる区域  
 (1) 34-15-24N 132-31-19E  
 (2) 34-15-25N 132-31-21E  
 (3) 34-15-23N 132-31-22E  
 (4) 34-15-18N 132-31-07E  
 (5) 34-15-19N 132-31-07E  
 (6) 34-15-21N 132-31-11E  
 備考 測量船は「白紅白」の燕尾旗を掲揚  
 海図 W1109-JP1109-W142-JP142  
 出所 第六管区海上保安本部



★31年173項 瀬戸内海 - 大島瀬戸 橋梁補修作業

六管区水路通報31年13号154項削除

位置 大島大橋第3橋脚から第4橋脚の間  
(33-57.5N 132-11.1E付近)

1. 橋梁補修作業

期間 平成31年5月31日まで

備考 期間中、足場が設置されるため、可航高が約0.5m減少する

2. 足場撤去作業

期間 平成31年6月1日～30日の2000～翌日0700

備考 期間中、橋梁点検車のゴンドラが下降するため、可航高が最大約4m減少する

備考 (1) 上記1、2の作業は進捗により日程が増減することがある  
(2) 警戒船を配置

海図 W152-W163-W140-W142-JP142-

W1102-JP1102-W1108-JP1108

出所 第六管区海上保安本部



★31年174項 豊後水道 - 伊方港付近 水路測量

期間 平成31年5月13日～17日の日出～日没

位置 6地点により囲まれる区域(陸域を除く)

(1) 33-26-16N 132-15-43E

(2) 33-28-01N 132-18-23E

(3) 33-28-19N 132-22-06E

(4) 33-27-18N 132-22-46E

(5) 33-26-42N 132-20-04E

(6) 33-24-49N 132-16-35E

備考 測量船は「白紅白」の燕尾旗を掲揚

海図 W156-W1102-JP1102

出所 第六管区海上保安本部

