



六管区水路通報第17号

令和元年5月10日

第六管区海上保安本部

【目次】

- 第175項 瀬戸内海 宇野港・・・・・・・・・・救難訓練
- 第176項 瀬戸内海 小与島東方・・・・・・・・沈船存在
- 第177項 瀬戸内海 坂出港及び付近・・・・・・・・救難訓練
- 第178項 瀬戸内海 尾道糸崎港、第6区・・・・・・・・重量物荷役作業
- 第179項 瀬戸内海 広島港、第3区・・・・・・・・ヨットレース
- 第180項 瀬戸内海 岩国港、第2区・・・・・・・・消波ブロック設置作業
- 第181項 瀬戸内海 平郡水道・・・・・・・・灯浮標復旧作業

◎この通報の位置情報は「世界測地系WGS-84」です。

◎この通報はインターネット、電子メール（インターネットで登録）で配信しています。

また、航行警報もインターネットで入手できます。

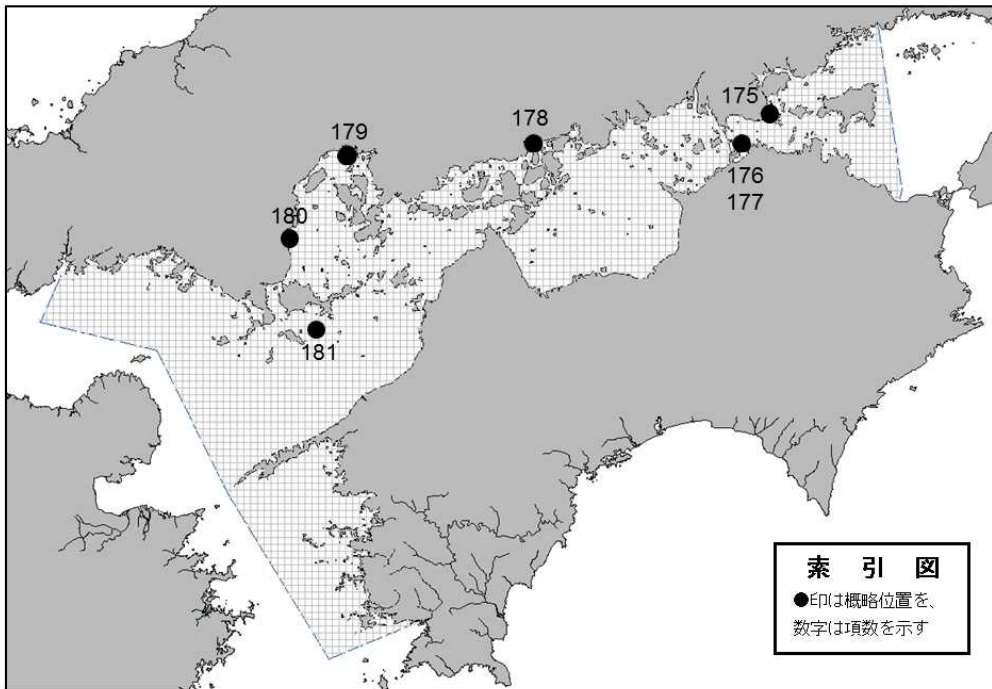
インターネットアドレス <https://www1.kaiho.mlit.go.jp/KAN6/>

FAXをご希望の場合は、海の相談室[電話(082)251-5111(内線2520)]まで。

◎情報の通知について

航海上重要な事項（航路標識の異変、航路障害物の存在等）及び水路図誌の内容と相違する事柄に気付かれた方は、第六管区海上保安本部又は海上保安部署等に連絡をお願いいたします。

◎水路通報に関するお問い合わせは第六管区海上保安本部[電話(082)251-5111(内線2515)]まで。



～ 海の事件・事故は 118番へ ～

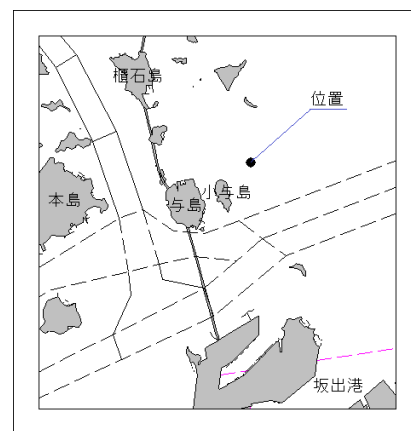
★元年175項 瀬戸内海 — 宇野港 救難訓練

期 間 令和元年5月19日の1340～1400
区 域 4地点により囲まれる区域
(1) 34-29-25.1N 133-57-10.4E
(2) 34-29-15.4N 133-57-10.4E
(3) 34-29-15.4N 133-57-29.9E
(4) 34-29-25.1N 133-57-29.9E
備 考 (1) 巡視艇及び航空機による吊上げ、降下訓練
(2) 放水を伴う
(3) 警戒船を配置
海 図 W154-W137A-JP137A
出 所 玉野海上保安部



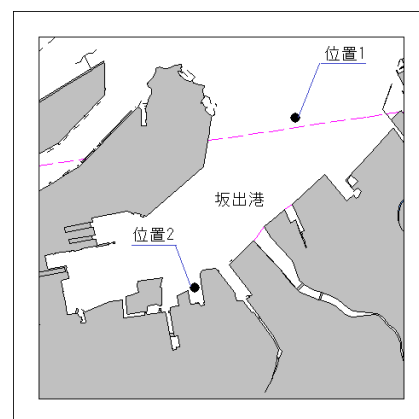
★元年176項 瀬戸内海 — 小与島東方 沈船存在

位 置 34-23.9N 133-50.3E
備 考 プレジャーボート、長さ5.59m
海 図 W1122-W137B-JP137B-W153-JP153
出 所 第六管区海上保安本部



★元年177項 瀬戸内海 — 坂出港及び付近 救難訓練

期 間 令和元年5月22日の1315～1615
位置1 34-21.2N 133-52.4E
位置2 34-19.7N 133-51.4E
備 考 (1) 巡視艇による曳航訓練
(2) 警戒船を配置
海 図 W1121-JP1121-W1122-W137B-JP137B
出 所 坂出海上保安署



★元年178項 瀬戸内海 - 尾道系崎港、第6区 重量物荷役作業

期間 令和元年5月17日(予備日18日~25日)の日出~日没

区域 4地点により囲まれる区域

(1) 34-23-17.5N 133-06-23.1E

(2) 34-23-13.4N 133-06-20.3E

(3) 34-23-15.6N 133-06-14.7E

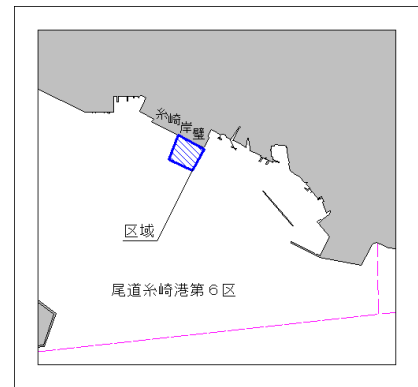
(4) 34-23-20.2N 133-06-16.9E

備考 (1) 作業船のアンカー位置を示す浮標を設置

(2) 警戒船を配置

海図 W1117-W114-W103

出所 尾道系崎港長



★元年179項 瀬戸内海 - 広島港、第3区 ヨットレース

期間 令和元年5月18日、19日の0900~1700

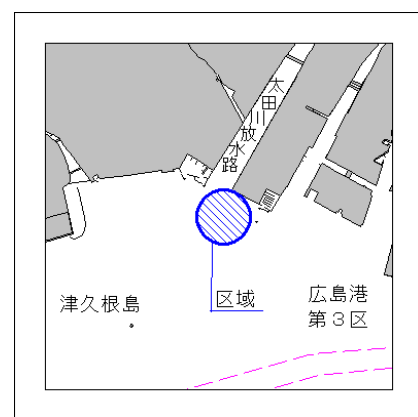
区域 34-21-18N 132-24-23Eの地点を中心とする半径約500mの円内

備考 (1) 区域内にコースを示す浮標を設置

(2) 警戒船を配置

海図 W1112A-JP1112A-W1112B-JP1112B

出所 広島港長



★元年180項 瀬戸内海 - 岩国港、第2区 消波ブロック設置作業

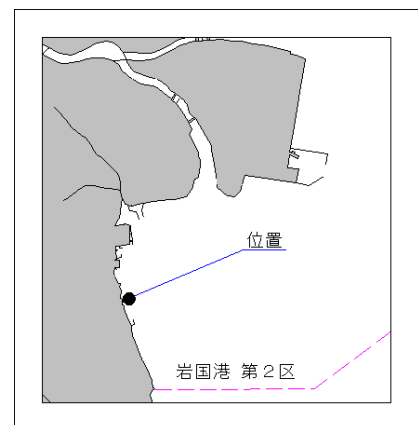
期間 令和元年5月20日~7月20日の日出~日没

位置 34-06-15N 132-12-14E

備考 警戒船を配置

海図 W113-W142-JP142

出所 岩国港長



★元年181項 瀬戸内海 — 平郡水道 灯浮標復旧作業

期 間 令和元年5月14日(予備日15日～24日)の日出～日没

位 置 33-50-00N 132-17-36Eの地点を中心とする
半径20mの円内

備 考 (1) 平郡水道第3号灯浮標の復旧作業を実施
(2) 警戒船を配置

海 図 W140-W1102-JP1102-W1108-
JP1108

参照書誌 411 4922番

出 所 第六管区海上保安本部

