

【目次】

第182項	瀬戸内海	高松港西方	ヨットレース
第183項	瀬戸内海	高松港	ヨットレース
第184項	瀬戸内海	宇野港	海上行事
第185項	瀬戸内海	備讃瀬戸西部	有害鳥駆除作業
第186項	瀬戸内海	福山港	航泊禁止区域設定
第187項	瀬戸内海	広島港、第1区	掘下げ作業
第188項	瀬戸内海	広島港、第3区及び付近	トライアスロン大会
第189項	瀬戸内海	広島港、第3区	ヨットレース
第190項	瀬戸内海	広島湾、柱島北西方	海上訓練
第191項	瀬戸内海	松山港付近	深淺測量

◎この通報の位置情報は「世界測地系WGS-84」です。

◎この通報はインターネット、電子メール（インターネットで登録）で配信しています。

また、航行警報もインターネットで入手できます。

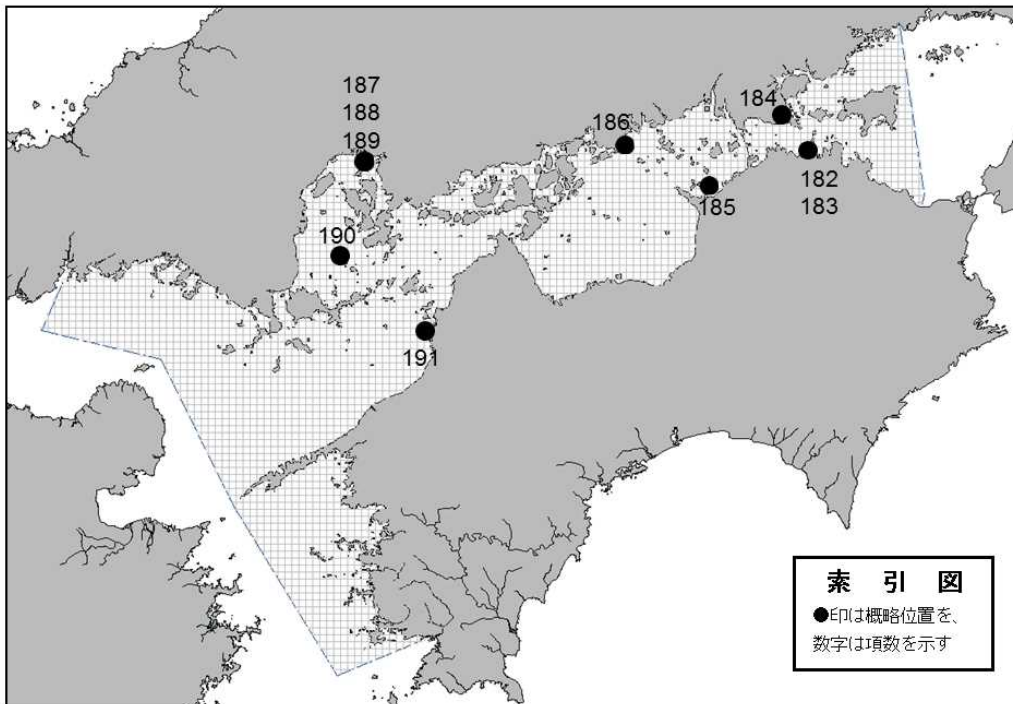
インターネットアドレス <https://www1.kaiho.mlit.go.jp/KAN6/>

FAXをご希望の場合は、海の相談室[電話(082)251-5111(内線2520)]まで。

◎情報の通知について

航海上重要な事項（航路標識の異変、航路障害物の存在等）及び水路図誌の内容と相違する事柄に気付かれた方は、第六管区海上保安本部又は海上保安部署等に連絡をお願いいたします。

◎水路通報に関するお問い合わせは第六管区海上保安本部[電話(082)251-5111(内線2515)]まで。



～ 海の事件・事故は 118番へ ～



★元年182項 瀬戸内海 — 高松港西方 ヨットレース

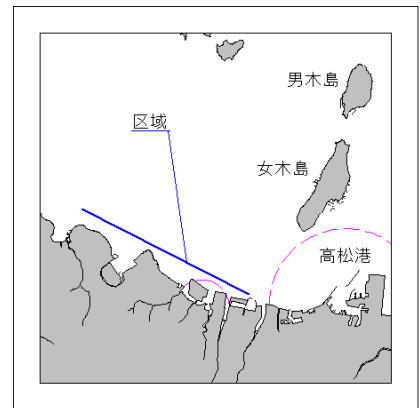
期間 令和元年5月26日の0900～1400

区域 2地点を結ぶ線上付近
 (1) 34-23.0N 133-57.0E
 (2) 34-21.5N 134-01.0E

備考 (1) 区域内にコースを示す浮標を設置
 (2) 警戒船を配置

海図 W1125-W137A-JP137A-W153-JP153

出所 第六管区海上保安本部



★元年183項 瀬戸内海 — 高松港 ヨットレース

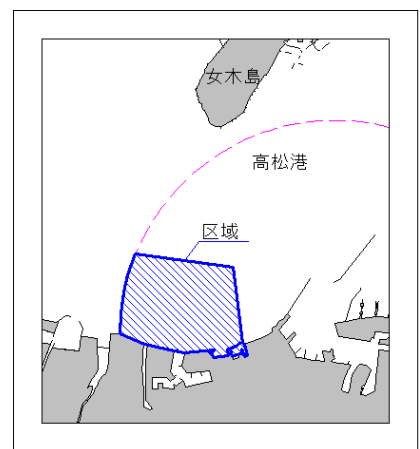
期間 令和元年6月1日、2日（予備日3日）の0900～1730

区域 3地点を結ぶ線及び陸岸並びに港界により囲まれる区域
 (1) 34-21-52N 134-01-37E
 (2) 34-21-46N 134-02-27E
 (3) 34-21-14N 134-02-32E(岸線角)

備考 (1) 区域内にコースを示す浮標を設置
 (2) 警戒船を配置

海図 W1125-W137A-JP137A-W153-JP153

出所 高松港長



★元年184項 瀬戸内海 — 宇野港 海上行事

期間 令和元年5月31日の0730から5分程度

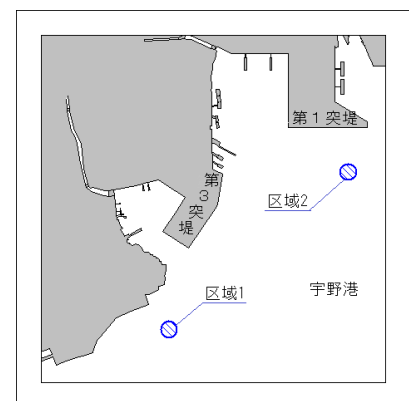
区域1 34-29.0N 133-56.9Eの地点を中心とする半径30mの円内

区域2 34-29.2N 133-57.2Eの地点を中心とする半径30mの円内

備考 清掃船による展示放水

海図 W154

出所 宇野港長



★元年185項 瀬戸内海 — 備讃瀬戸西部 有害鳥駆除作業

期 間 令和元年5月19日(予備日6月2日)、6月2日(予備日9日)、
6月9日(予備日16日)、6月16日(予備日30日)の0700~1400

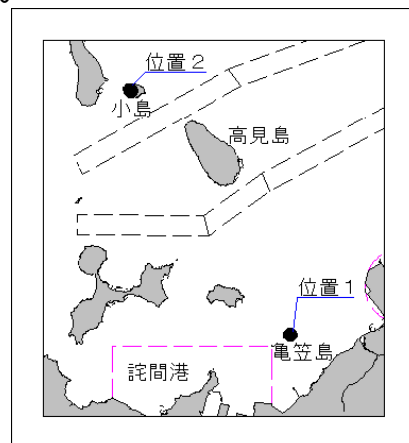
位置1 34-15.5N 133-42.1E(亀笠島及び付近)

位置2 34-20.1N 133-38.5E(小島及び付近)

備 考 (1) 散弾銃、空気銃を使用するカワウの駆除作業
(2) 警戒船を配置

海 図 W1445-W137B-JP137B-W153-JP153-W100A

出 所 坂出海上保安署



★元年186項 瀬戸内海 — 福山港 航泊禁止区域設定

期 間 令和元年5月25日(予備日26日)の1900~2100

区 域 (1)、(2)を結ぶ線、(3)~(5)を結ぶ線及び陸岸により囲まれる区域

(1) 34-23-18.7N 133-23-01.0E(岸線上)

(2) 34-23-05.9N 133-23-19.3E(岸線上)

(3) 34-23-01.1N 133-23-19.8E(岸線上)

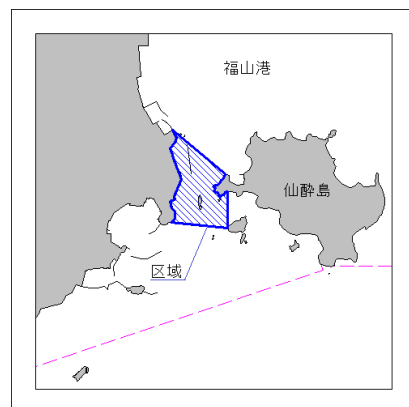
(4) 34-22-50.7N 133-23-19.8E(岸線上)

(5) 34-22-52.5N 133-23-00.4E(岸線上)

備 考 (1) 花火大会に伴い一般船舶の航泊が禁止される。
但し、福山港長が認めた船舶(巡視艇、
行事関係船舶等)を除く。
(2) 花火大会が中止の場合は、航泊禁止は行われない。
(3) 区域を示す黄色灯を設置
(4) 警戒船を配置

海 図 W1137-JP1137-W1118

出 所 福山港長公示第1号(令和元年5月13日)



★元年187項 瀬戸内海 — 広島港、第1区 掘下げ作業

期 間 令和元年7月31日までの日出~日没

区 域 4地点により囲まれる区域

(1) 34-21-49N 132-31-09E

(2) 34-21-48N 132-31-10E

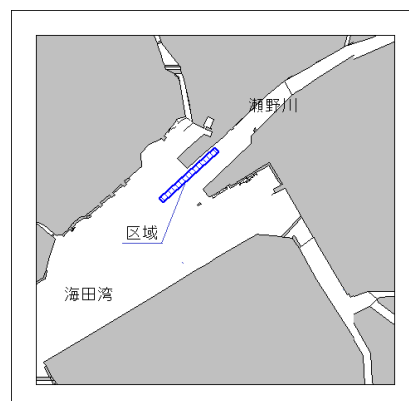
(3) 34-21-39N 132-30-57E

(4) 34-21-40N 132-30-56E

備 考 警戒船を配置

海 図 W1112A-JP1112A

出 所 広島港長



★元年188項 瀬戸内海 — 広島港、第3区及び付近 トライアスロン大会

期間 令和元年5月19日の0930～1100

区域 5地点により囲まれる区域

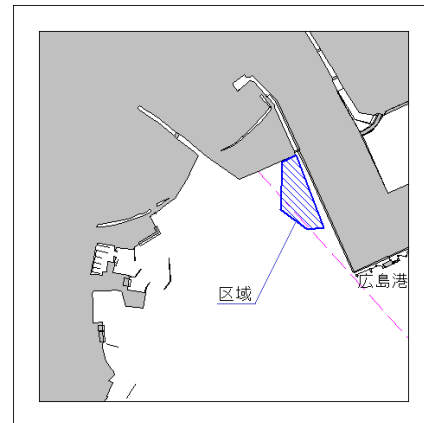
- (1) 34-20-38N 132-19-58E
- (2) 34-20-24N 132-20-05E
- (3) 34-20-23N 132-20-01E
- (4) 34-20-27N 132-19-55E
- (5) 34-20-37N 132-19-55E

備考 (1) 区域内にコースを示す浮標を設置

(2) 警戒船を配置

海図 W1112B-JP1112B-W142-JP142

出所 第六管区海上保安本部



★元年189項 瀬戸内海 — 広島港、第3区 ヨットレース

期間 令和元年5月24日～26日の1000～1700

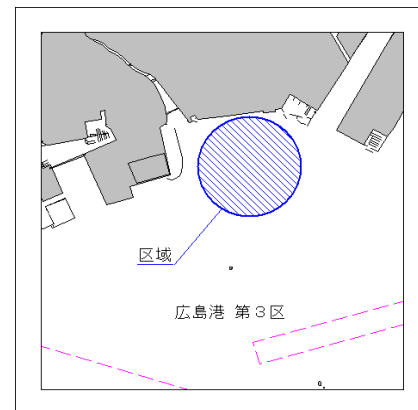
区域 34-21-13N 132-23-30Eの地点を中心とする半径約900mの円内

備考 (1) 区域内に浮標を設置

(2) 警戒船を配置

海図 W1112A-JP1112A-W1112B-JP1112B

出所 広島港長



★元年190項 瀬戸内海 — 広島湾、柱島北西方 海上訓練

期間 令和元年5月22日の0830～1530

区域 4地点により囲まれる区域

- (1) 34-04-00N 132-22-30E
- (2) 34-02-00N 132-22-30E
- (3) 34-02-00N 132-20-00E
- (4) 34-04-00N 132-20-00E

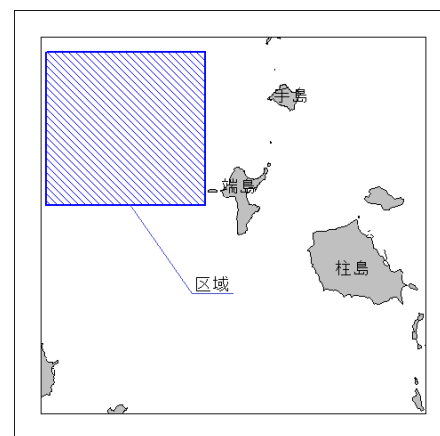
備考 (1) 海上自衛隊による水中無人機の運用訓練

(2) 区域内に浮標を設置

(3) 潜水作業を伴う

海図 W142-JP142-W1108-JP1108

出所 第六管区海上保安本部



★元年191項 瀬戸内海 - 松山港付近 深浅測量

期間 令和元年5月20日～29日(予備日含む)

区域 4地点により囲まれる区域

(1) 33-50-02.9N 132-41-14.5E

(2) 33-50-06.0N 132-41-10.1E

(3) 33-50-13.7N 132-41-17.9E

(4) 33-50-10.5N 132-41-22.3E

海図 W1124-W164-W141-JP141-
W1102-JP1102-W1108-
JP1108

出所 第六管区海上保安本部

