

【目次】

第292項	瀬戸内海	小豆島、鹿島南岸	海上構造物設置
第293項	瀬戸内海	宇野港	救難訓練
第294項	瀬戸内海	尾道糸崎港、第6区	重量物荷役作業
第295項	瀬戸内海	三原瀬戸、佐木島北西方	海底線点検作業
第296項	瀬戸内海	呉港、呉区	救難訓練
第297項	瀬戸内海	呉港、呉区	航泊禁止区域設定
第298項	瀬戸内海	広島港、第1区	カッターレース
第299項	瀬戸内海	広島港、第1区	航泊禁止区域設定
第300項	瀬戸内海	広島港、第1区	深淺測量
第301項	瀬戸内海	広島港、第2区	岸壁補修作業
第302項	瀬戸内海	広島港、第3区	重量物荷役作業
第303項	瀬戸内海	広島港、第3区	海上作業
第304項	瀬戸内海	広島港、第3区	海上訓練
第305項	瀬戸内海	広島湾	水質調査
第306項	瀬戸内海	大島瀬戸	橋梁灯復旧
第307項	瀬戸内海	徳山下松港、第4区	花火大会
第308項	瀬戸内海	三田尻中関港、三田尻	灯浮標廃止等(予告)

◎この通報の位置情報は「世界測地系WGS-84」です。

◎この通報はインターネット、電子メール（インターネットで登録）で配信しています。

また、航行警報もインターネットで入手できます。

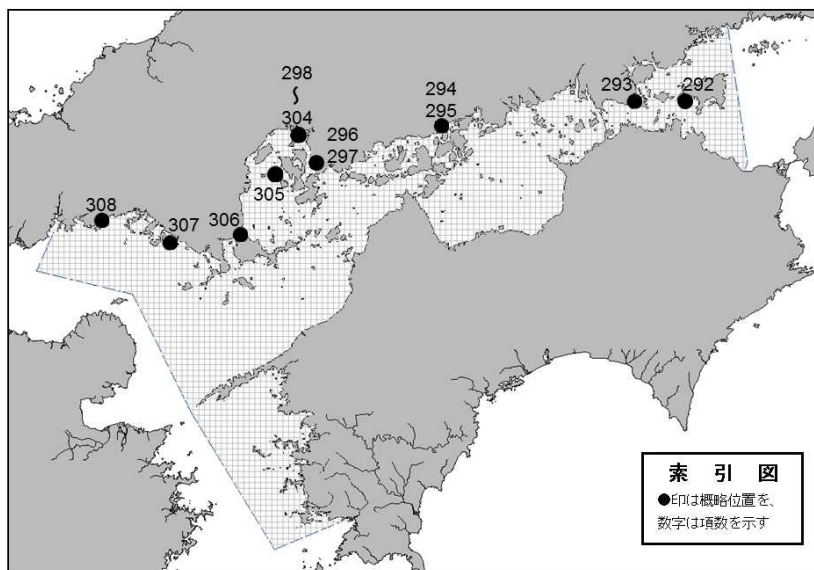
インターネットアドレス <https://www1.kaiho.mlit.go.jp/KAN6/>

FAXをご希望の場合は、海の相談室[電話(082)251-5111(内線2520)]まで。

◎情報の通知について

航海上重要な事項（航路標識の異変、航路障害物の存在等）及び水路図誌の内容と相違する事柄に気付かれた方は、第六管区海上保安本部又は海上保安部署等に連絡をお願いいたします。

◎水路通報に関するお問い合わせは第六管区海上保安本部[電話(082)251-5111(内線2515)]まで。



～ 海の事件・事故は 118番へ ～



★元年292項 瀬戸内海 — 小豆島、鹿島南岸 海上構造物設置

期 間 令和元年8月31日まで

位 置 34-27-39N 134-09-19E

備 考 (1) 海上構造物(フロート長さ6m、3基) 及び
区域を示す黄色灯付浮標(4秒1閃光)が設置される
(2) 撤去作業時に潜水作業を伴う

海 図 W137A-JP137A

出 所 小豆島海上保安署



★元年293項 瀬戸内海 — 宇野港 救難訓練

六管区水路通報元年23号244項削除

期 間 令和元年7月12日～15日、16日、21日、24日、
25日、27日(予備日を含む)の1300～1600

区 域 4点により囲まれる区域

(1) 34-29-15.0N 133-56-59.0E
(2) 34-29-14.0N 133-57-00.8E
(3) 34-29-10.5N 133-56-57.9E
(4) 34-29-11.5N 133-56-56.3E

備 考 (1) 救命索の発射訓練を伴う
(2) 警戒船を配置

海 図 W154

出 所 宇野港長



★元年294項 瀬戸内海 — 尾道糸崎港、第6区 重量物荷役作業

期 間 令和元年7月13日、27日(予備日14日～21日、28日～8月4日)の日出～日没

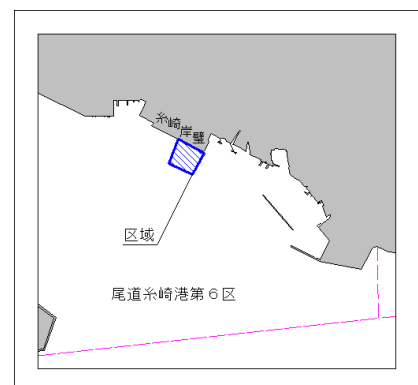
区 域 4地点により囲まれる区域

(1) 34-23-17.5N 133-06-23.1E
(2) 34-23-13.4N 133-06-20.3E
(3) 34-23-15.6N 133-06-14.7E
(4) 34-23-20.2N 133-06-16.9E

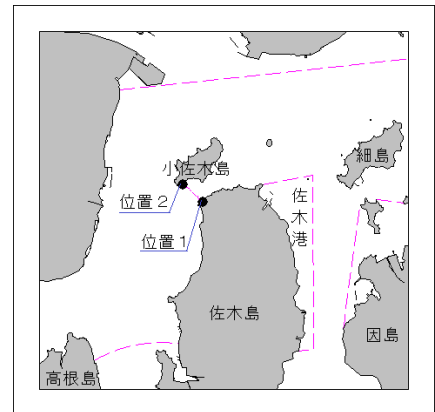
備 考 (1) 作業船のアンカー位置を示す浮標を設置
(2) 警戒船を配置

海 図 W1117-W114-W103

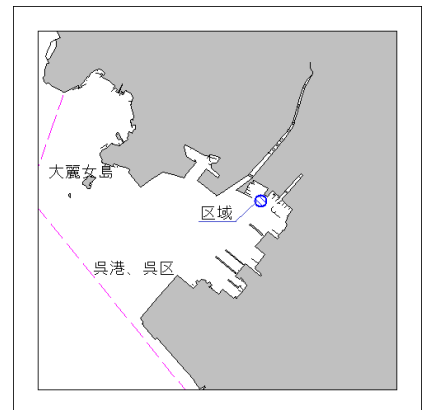
出 所 尾道糸崎港長



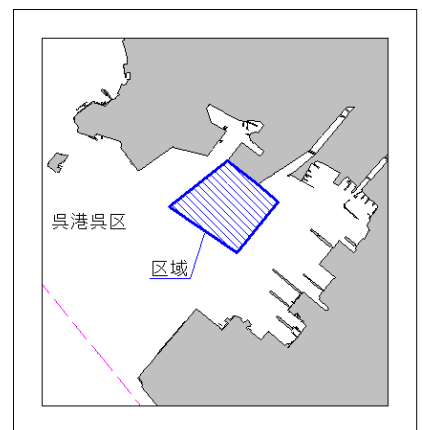
★元年295項 瀬戸内海 — 三原瀬戸、佐木島北西方 海底線点検作業
 期間 令和元年7月24日、25日(予備日7月26日～8月9日)の日出～日没
 位置1 34-21.4N 133-06.3E
 位置2 34-21.6N 133-06.0E
 備考 (1) 潜水による磁気探査作業を実施
 (2) 警戒船を配置
 海図 W1117-W114-W103-W130-W1118
 出所 尾道海上保安部



★元年296項 瀬戸内海 — 呉港、呉区 救難訓練
 期間 令和元年7月20日の1100～1130
 区域 34-14-22N 132-33-11E を中心とする半径100mの円内
 備考 (1) 航空機による吊上げ・救助訓練
 (2) 警戒船を配置
 海図 W1109-JP1109
 出所 呉海上保安部

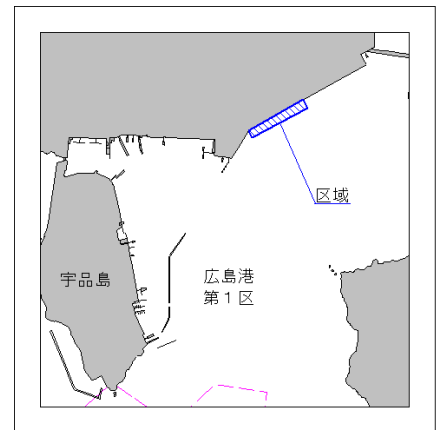


★元年297項 瀬戸内海 — 呉港、呉区 航泊禁止区域設定
 期間 令和元年7月27日の1900～2100
 区域 4地点により囲まれる区域
 (1) 34-14-19.1N 132-32-50.4E
 (2) 34-14-02.0N 132-32-33.6E
 (3) 34-14-17.4N 132-32-06.3E
 (4) 34-14-33.0N 132-32-29.9E(岸線角)
 備考 (1) 花火大会に伴い、一般船舶の航泊が禁止される
 ただし、当該行事に従事する船舶及び呉港長が許可した船舶を除く
 (2) 区域を黄色灯付浮標(4秒1閃光)6基及び赤色灯(4秒1閃光)1基で明示
 (3) 警戒船を配置
 海図 W1109-JP1109
 出所 呉港長公示第1号(令和元年7月11日)



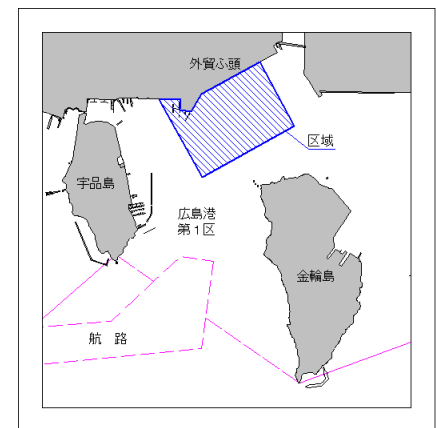
★元年298項 瀬戸内海 — 広島港、第1区 カッターレース

- 期間 令和元年7月27日の0700～1400
- 区域 4地点を結ぶ線及び陸岸により囲まれる区域
- (1) 34-21-17.8N 132-28-28.6E(岸線上)
 - (2) 34-21-16.3N 132-28-29.6E
 - (3) 34-21-10.7N 132-28-17.2E
 - (4) 34-21-12.1N 132-28-16.3E(岸線角)
- 備考 (1) 区域内に浮標を設置
(2) 警戒船を配置
- 海図 W1112A-JP1112A
- 出所 広島港長



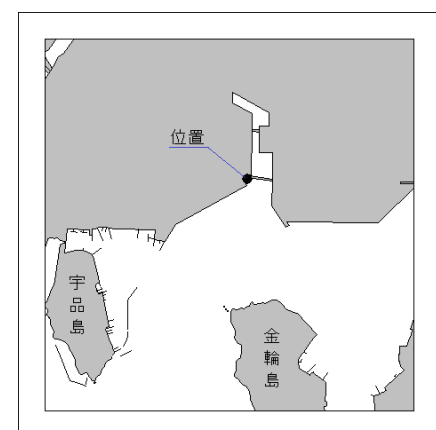
★元年299項 瀬戸内海 — 広島港、第1区 航泊禁止区域設定

- 期間 令和元年7月27日の1900～花火打上げ終了まで
- 区域 4地点を結ぶ線及び陸岸により囲まれる区域
- (1) 34-21-21.4N 132-28-36.6E(岸線上)
 - (2) 34-21-03.0N 132-28-48.5E
 - (3) 34-20-48.0N 132-28-16.4E
 - (4) 34-21-10.6N 132-28-01.4E(岸線上)
- 備考 (1) 花火大会に伴い、花火大会関係船舶及び港長が航泊を許可した船舶を除き、船舶の航泊が禁止される
(2) 区域を示す白・赤点滅灯付浮標23基、黄色灯付浮標20基を設置
(3) 警戒中の巡視船艇及び海上保安官から指示があった場合はこれに従うこと
(4) 花火大会が中止された場合は本制限は実施しない
- 海図 W1112A-JP1112A
- 出所 広島港長公示第1号(令和元年7月10日)



★元年300項 瀬戸内海 — 広島港、第1区 深淺測量

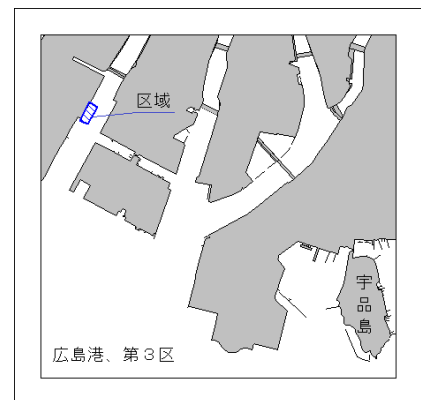
- 期間 令和元年7月29日～8月9日の内2日間の日出～日没
- 位置 34-21-26N 132-28-43E
- 備考 警戒船を配置
- 海図 W1112A-JP1112A
- 出所 広島港長



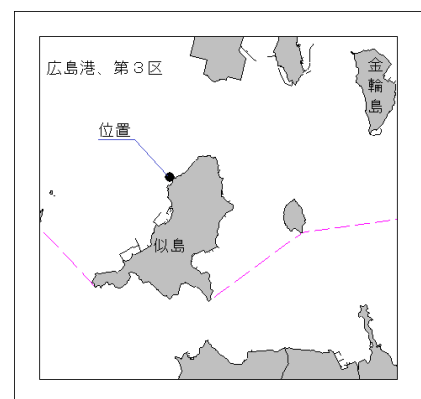
★元年301項 瀬戸内海 - 広島港、第2区 岸壁補修作業
 期間 令和元年7月22日～8月31日(予備日を含む)の日出～日没
 位置 34-19-56N 132-30-14E
 備考 (1) 潜水作業を伴う
 (2) 警戒船を配置
 海図 W1112A-JP1112A
 出所 広島港長



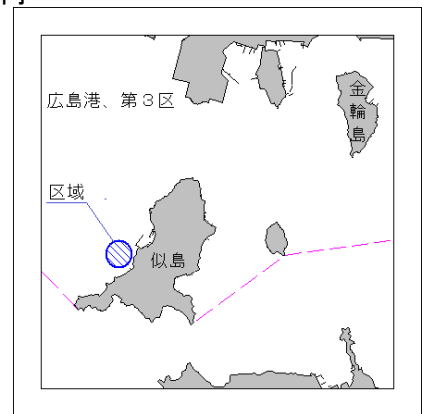
★元年302項 瀬戸内海 - 広島港、第3区 重量物荷役作業
 期間 令和元年7月17日(予備日18日～28日)の日出～日没
 区域 4地点を結ぶ線及び陸岸により囲まれる区域
 (1) 34-22-06N 132-25-29E
 (2) 34-22-04N 132-25-33E
 (3) 34-21-57N 132-25-28E
 (4) 34-21-59N 132-25-25E
 備考 (1) 作業船のアンカー位置を示す浮標を設置
 (2) 警戒船を配置
 海図 W1112A-JP1112A
 出所 広島港長



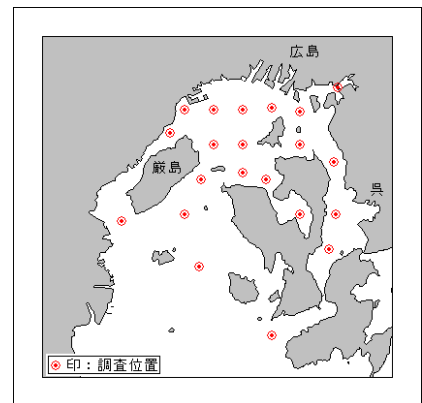
★元年303項 瀬戸内海 - 広島港、第3区 海上作業
 期間 令和元年7月17日～20日(予備日21日～26日)の日出～日没
 位置 34-19-17N 132-26-01E
 備考 警戒船を配置
 海図 W1112A-JP1112A
 出所 広島港長



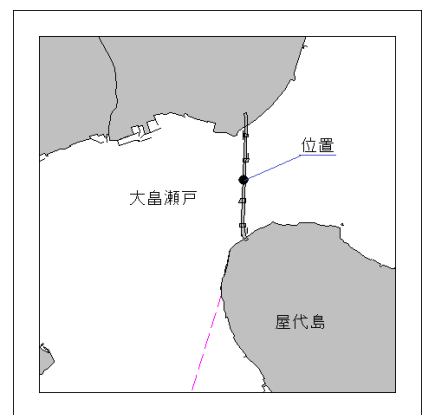
★元年304項 瀬戸内海 — 広島港、第3区 海上訓練
 期間 令和元年7月25日(予備日26日)の1300～1530
 区域 34-18.7N 132-25.5Eの地点を中心とする半径300mの円内
 備考 警戒艇を配置
 海図 W1112A-JP1112A
 出所 広島港長



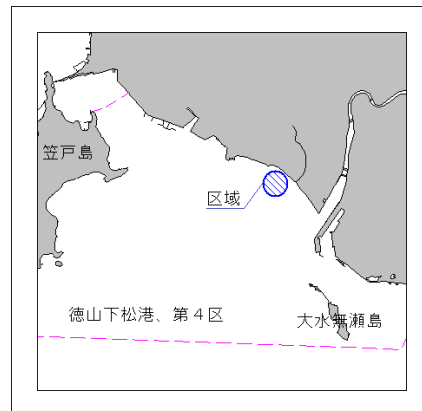
★元年305項 瀬戸内海 — 広島湾 水質調査
 期間 令和元年7月23日、24日(予備日25日～8月2日)の日出～日没
 位置 付図に示す21地点
 備考 測量船は「白紅白」の燕尾旗を掲揚
 海図 W1112A-JP1112A-W1112B-
 JP1112B-W1113-W1109-
 JP1109-W142-JP142
 出所 第六管区海上保安本部



★元年306項 瀬戸内海 — 大島瀬戸 橋梁灯復旧
 六管区水路通報30年47号676項, 元年23号260項削除
 名称 大島大橋橋梁灯(C1灯、C2灯)
 位置 33-57-30N 132-11-07E
 光達距離 7.0海里
 高さ 平均水面上から灯火まで32メートル
 海図 W152-W163-W140-W142-
 JP142-W1102-JP1102-
 W1108-JP1108
 参照書誌 411 4798.02、4798.03番
 出所 第六管区海上保安本部



★元年307項 瀬戸内海 — 徳山下松港、第4区 花火大会
 期間 令和元年7月27日の2000～2050
 区域 33-58-01N 131-54-51Eの地点を中心とする
 半径290mの円内
 備考 (1) 区域を黄色灯付浮標(4秒1閃光)6基で表示
 (2) 警戒船を配置
 海図 W126-JP126
 出所 徳山下松港長



★元年308項 瀬戸内海 — 三田尻中関港、三田尻 灯浮標廃止等(予告)

1. 灯浮標廃止
 - 廃止予定日 令和元年7月24日
 - 名称 三田尻中関港三田尻第3号灯浮標
 - 位置1 34-01.6N 131-35.8E
2. 灯浮標名称変更
 - 変更予定日 令和元年7月24日
 - (1) 名称 三田尻中関港三田尻第5号灯浮標
 - 位置2 34-01.9N 131-35.5E
 - 変更後名称 三田尻中関港三田尻第3号灯浮標
 - (2) 名称 三田尻中関港三田尻第6号灯浮標
 - 位置3 34-01.9N 131-35.6E
 - 変更後名称 三田尻中関港三田尻第4号灯浮標

海図 W1134-W126-JP126
 参照書誌 411 5185～5187番
 出所 第六管区海上保安本部

