

【目次】

第309項	瀬戸内海	小豆島、坂手港	救難訓練
第310項	瀬戸内海	備讃瀬戸、井島 至 豊島	海底線点検作業
第311項	瀬戸内海	宇野港及び付近	水路測量
第312項	瀬戸内海	高松港及び付近	ヨットレース
第313項	瀬戸内海	小与島北東方	沈船撤去作業
第314項	瀬戸内海	水島港	水路測量
第315項	瀬戸内海	三島川之江港	花火大会
第316項	瀬戸内海	新居浜港新居浜区、第3区及び第4区	栈橋設置工事
第317項	瀬戸内海	壬生川港	水路測量
第318項	瀬戸内海	今治港	航泊禁止区域設定
第319項	瀬戸内海	北条港	花火大会
第320項	瀬戸内海	広島港、第1区	護岸改修工事
第321項	瀬戸内海	広島港、第1区	海底耕うん作業
第322項	瀬戸内海	広島港、第3区	重量物荷役作業
第323項	瀬戸内海	広島港、第3区	護岸補修作業
第324項	瀬戸内海	広島港、第3区	護岸改修工事
第325項	瀬戸内海	広島港	小型船操縦訓練
第326項	豊後水道	伊方港付近	水路測量

◎この通報の位置情報は「世界測地系WGS-84」です。

◎この通報はインターネット、電子メール（インターネットで登録）で配信しています。

また、航行警報もインターネットで入手できます。

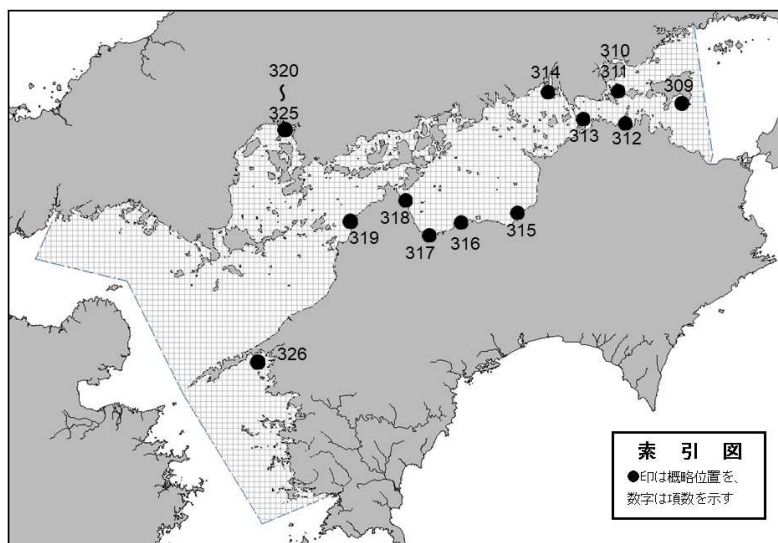
インターネットアドレス <https://www1.kaiho.mlit.go.jp/KAN6/>

FAXをご希望の場合は、海の相談室[電話(082)251-5111(内線2520)]まで。

◎情報の通知について

航海上重要な事項（航路標識の異変、航路障害物の存在等）及び水路図誌の内容と相違する事柄に気付かれた方は、第六管区海上保安本部又は海上保安部署等に連絡をお願いいたします。

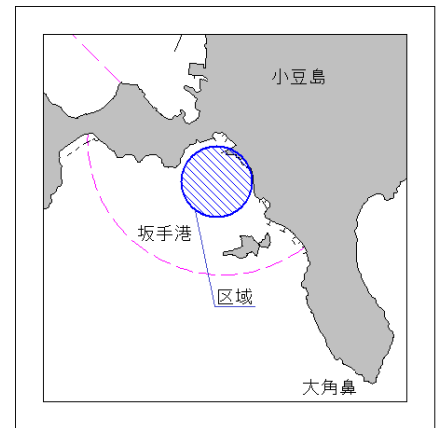
◎水路通報に関するお問い合わせは第六管区海上保安本部[電話(082)251-5111(内線2515)]まで。



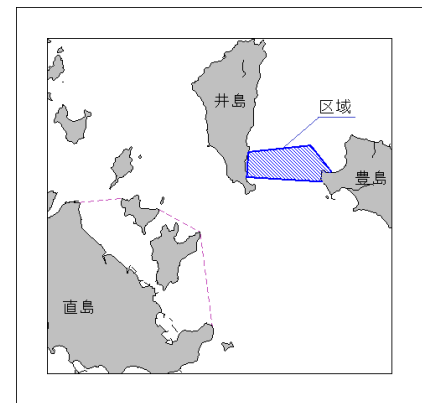
～ 海の事件・事故は 118番へ ～



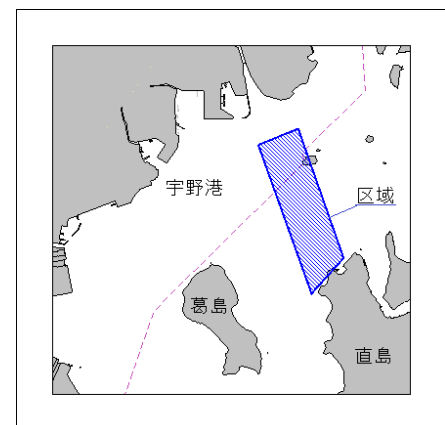
★元年309項 瀬戸内海 — 小豆島、坂手港 救難訓練
 期間 令和元年7月28日の1500～1700
 区域 34-27-11.0N 134-19-08.5Eの地点を中心とする
 半径400mの円内
 備考 巡視艇及び航空機による吊上げ、降下訓練
 海図 W1443-JP137A-W137A-W150B
 出所 小豆島海上保安署



★元年310項 瀬戸内海 — 備讃瀬戸、井島 至 豊島 海底線点検作業
 期間 令和元年7月24日～28日(予備日8月7日～11日、22日～26日)の日出～日没
 区域 (1)～(3)結ぶ線、(4)と(5)を結ぶ線及び陸岸により囲まれる区域
 (1) 34-29-11N 134-01-14E(岸線上)
 (2) 34-29-15N 134-02-04E
 (3) 34-28-57N 134-02-21E(岸線上)
 (4) 34-28-51N 134-02-13E(岸線上)
 (5) 34-28-54N 134-01-12E(岸線上)
 備考 (1) 潜水作業を伴う
 (2) 警戒船を配置
 海図 W137A-JP137A-W153-JP153
 出所 第六管区海上保安本部



★元年311項 瀬戸内海 — 宇野港及び付近 水路測量
 期間 令和元年8月5日～30日の内2日間の日出～日没
 区域 4地点により囲まれる区域(陸域を除く)
 (1) 34-29-22N 133-57-46E
 (2) 34-28-42N 133-58-03E
 (3) 34-28-31N 133-57-51E
 (4) 34-29-17N 133-57-31E
 備考 測量船は「白紅白」の燕尾旗を掲揚
 海図 W154-W1122-W137A-JP137A
 出所 第六管区海上保安本部



★元年312項 瀬戸内海 — 高松港及び付近 ヨットレース

期 間 令和元年8月4日の0800～1500

区 域 3地点を結ぶ線及び陸岸により囲まれる区域(陸域を除く)

- (1) 34-22-22.9N 133-58-36.2E(岸線上)
- (2) 34-23-10.1N 133-58-49.0E
- (3) 34-21-41.6N 134-03-06.0E(防波堤先端)

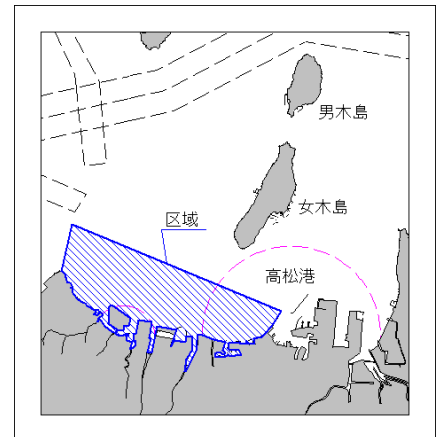
備 考 (1) 区域内にコースを示す浮標を設置

- (2) 警戒船を配置

海 図 W1125-W137A-JP137A-

W153-JP153-W100A

出 所 高松港長



★元年313項 瀬戸内海 — 小与島北東方 沈船撤去作業

六管区水路通報元年20号215項関連

期 間 令和元年7月24日～27日(予備日8月7日～10日、22日～25日)の日出～日没

位 置 34-24-04.4N 133-50-22.8E の地点を中心とする

半径200mの円内

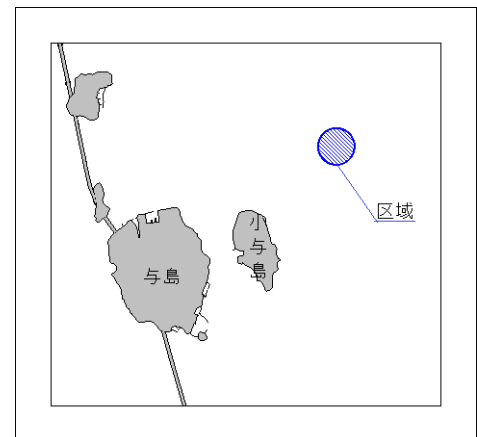
備 考 (1) 潜水作業を伴う

- (2) 警戒船を配置

海 図 W1122-W137B-JP137B-

W153-JP153

出 所 第六管区海上保安本部



★元年314項 瀬戸内海 — 水島港 水路測量

期 間 令和元年7月18日～31日の内1日の日出～日没

区 域 5地点により囲まれる区域

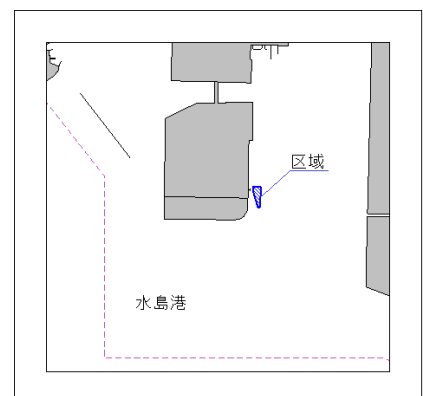
- (1) 34-29-32N 133-41-09E
- (2) 34-29-21N 133-41-08E
- (3) 34-29-21N 133-41-07E
- (4) 34-29-29N 133-41-04E
- (5) 34-29-32N 133-41-04E

備 考 測量船は「白紅白」の燕尾旗を掲揚

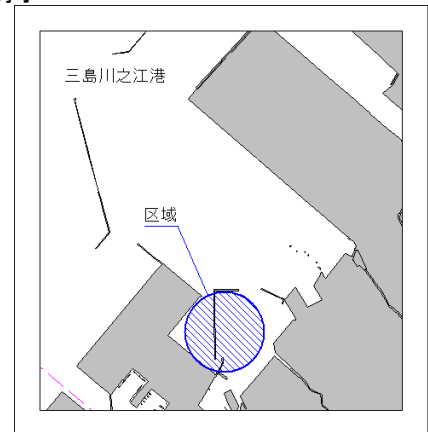
海 図 W1127B-JP1127B-W1116-

W153-JP153

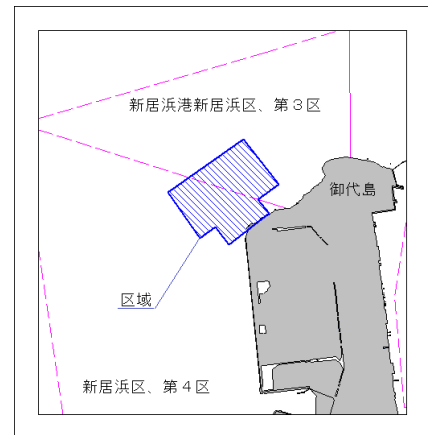
出 所 第六管区海上保安本部



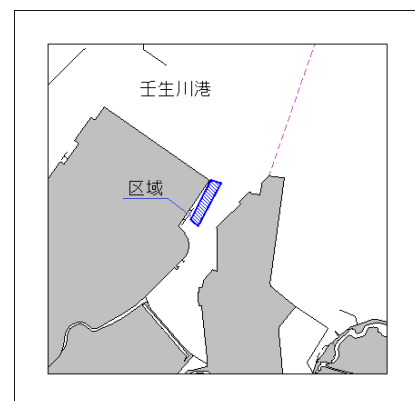
★元年315項 瀬戸内海 — 三島川之江港 花火大会
 期間 令和元年7月25日(予備日26日)の1945～2130
 区域 33-59-25N 133-32-37Eの地点を中心とする半径250mの円内
 備考 (1) 上記区域の北側にオイルフェンスを設置し、黄色灯で明示
 (2) 警戒船を配置
 海図 W165-JP165
 出所 三島川之江港長



★元年316項 瀬戸内海 — 新居浜港新居浜区、第3区及び第4区 棧橋設置工事
 期間 令和元年8月1日～令和3年3月31日の日出～日没
 区域 9地点を結ぶ線及び陸岸により囲まれる区域
 (1) 33-58-33N 133-14-55E(岸線上)
 (2) 33-58-29N 133-14-49E
 (3) 33-58-33N 133-14-45E
 (4) 33-58-30N 133-14-41E
 (5) 33-58-42N 133-14-31E
 (6) 33-58-56N 133-14-54E
 (7) 33-58-44N 133-15-04E
 (8) 33-58-40N 133-14-58E
 (9) 33-58-37N 133-15-02E(岸線上)
 備考 (1) 潜水作業を伴う
 (2) 区域を示す黄色灯付浮標を設置
 (3) 作業船のアンカー位置を示す黄色灯付浮標を設置
 (4) 警戒船を配置
 海図 W1120-JP1120
 出所 新居浜港長



★元年317項 瀬戸内海 — 壬生川港 水路測量
 期間 令和元年8月1日～8月31日の内2日間の日出～日没
 区域 4地点により囲まれる区域
 (1) 33-56-27N 133-07-14E
 (2) 33-56-13N 133-07-05E
 (3) 33-56-15N 133-07-02E
 (4) 33-56-28N 133-07-10E
 備考 測量船は「白紅白」の燕尾旗を掲揚
 海図 W1236
 出所 第六管区海上保安本部



★元年318項 瀬戸内海 — 今治港 航泊禁止区域設定

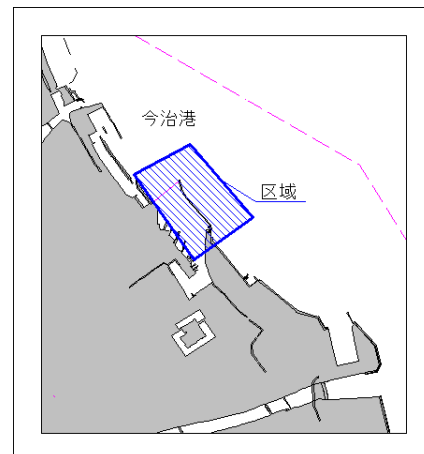
期間 令和元年8月4日(予備日11日)の2000~2130(花火大会終了まで)

区域 4地点により囲まれる区域(陸域を除く)

- (1) 34-04-37.2N 133-00-24.0E
- (2) 34-04-18.0N 133-00-43.2E
- (3) 34-04-07.3N 133-00-25.4E(岸線角)
- (4) 34-04-29.6N 133-00-07.3E(防波堤先端)

- 備考
- (1) 花火大会に伴い、一般船舶の航泊が禁止される
ただし、港長が許可した船舶を除く
 - (2) 上記位置(1)、(2)及び(1)と(2)を結んだ線上の
中間点に青色点滅灯を点灯した船舶が錨泊する
 - (3) 警戒船を配置

海図 W1361-W104-JP104-W1128
出所 今治港長公示第1号(令和元年7月5日)



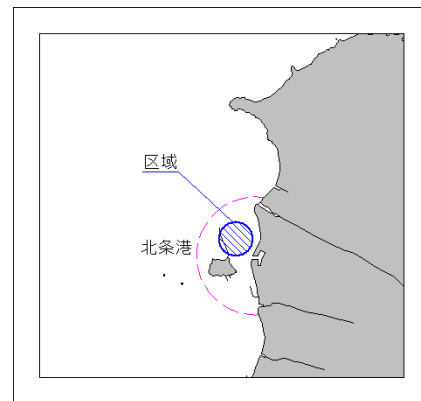
★元年319項 瀬戸内海 — 北条港 花火大会

期間 令和元年7月27日(予備日28日)の2020~2100

区域 33-58-42N 132-46-02Eの地点を中心とする
半径300mの円内

- 備考
- (1) 区域内に花火打上げ用の台船が設置される
 - (2) 警戒船を配置

海図 W141-JP141
出所 松山海上保安部



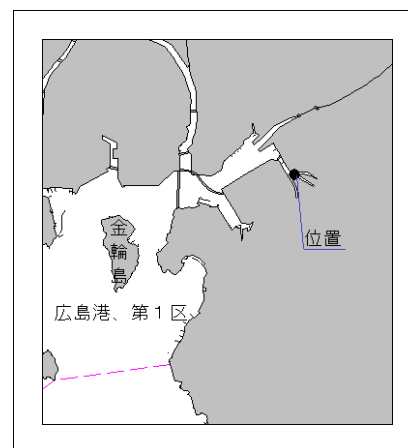
★元年320項 瀬戸内海 — 広島港、第1区 護岸改修工事

期間 令和元年8月1日~10月20日の日出~日没

位置 34-21-21N 132-31-42E

- 備考
- (1) 潜水作業を伴う
 - (2) 警戒船を配置

海図 W142-JP142
出所 広島港長



★元年321項 瀬戸内海 — 広島港、第1区 海底耕うん作業

期間 令和元年8月3日～6日(予備日7日～9日)の0700～1600

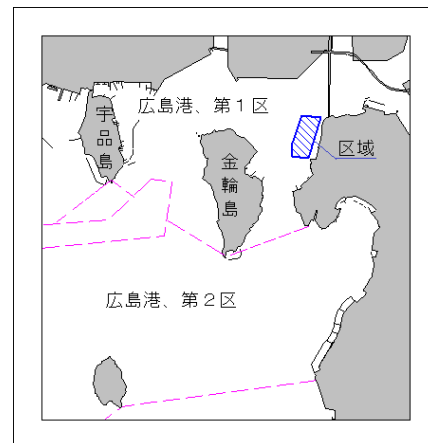
区域 5地点により囲まれる区域

- (1) 34-20-54N 132-29-45E
- (2) 34-20-35N 132-29-38E
- (3) 34-20-36N 132-29-29E
- (4) 34-20-42N 132-29-29E
- (5) 34-20-55N 132-29-34E

備考 警戒船を配置

海図 W1112A-JP1112A

出所 広島港長



★元年322項 瀬戸内海 — 広島港、第3区 重量物荷役作業

期間 令和元年7月31日、8月7日、14日(予備日8月1日～6日、8日～13日、15日～25日)の日出～日没

区域 4地点を結ぶ線及び陸岸により囲まれる区域

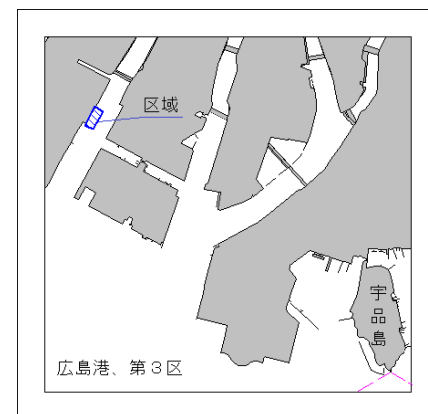
- (1) 34-22-06N 132-25-29E(岸線上)
- (2) 34-22-04N 132-25-33E
- (3) 34-21-57N 132-25-28E
- (4) 34-21-59N 132-25-25E(岸線角)

備考 (1) 作業船のアンカー位置を示す浮標を設置

(2) 警戒船を配置

海図 W1112A-JP1112A

出所 広島港長



★元年323項 瀬戸内海 — 広島港、第3区 護岸補修作業

期間 令和元年8月1日～8月16日の日出～日没

区域1 5地点を結ぶ線及び陸岸により囲まれる区域

- (1) 34-20-31N 132-26-28E(岸線角)
- (2) 34-20-32N 132-26-21E
- (3) 34-20-39N 132-26-23E
- (4) 34-20-41N 132-26-16E
- (5) 34-20-44N 132-26-17E(岸線角)

区域2 3地点を結ぶ線及び陸岸により囲まれる区域

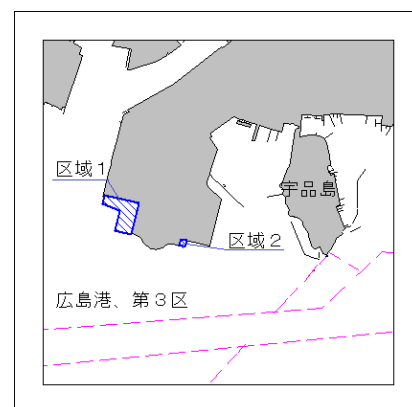
- (1) 34-20-29N 132-26-50E(岸線角)
- (2) 34-20-27N 132-26-50E
- (3) 34-20-27N 132-26-47E(岸線角)

備考 (1) 潜水作業を伴う

(2) 警戒船を配置

海図 W1112A-JP1112A

出所 広島港長



★元年324項 瀬戸内海 — 広島港、第3区 護岸改修工事

期間 令和元年8月1日～9月30日までの日出～日没

区域 3地点を結ぶ線及び陸岸により囲まれる区域

(1) 34-20-27N 132-26-57E(岸線上)

(2) 34-20-26N 132-26-57E

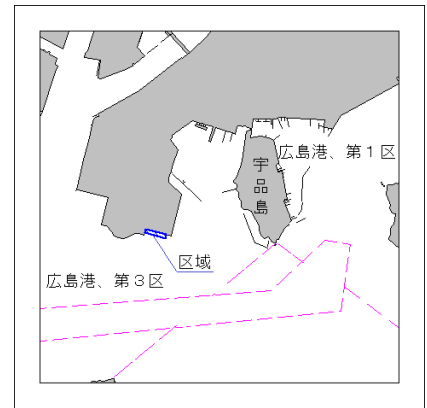
(3) 34-20-28N 132-26-47E(岸線上)

備考 (1) 作業船のアンカー位置を示す浮標を設置

(2) 警戒船を配置

海図 W1112A-JP1112A

出所 広島港長



★元年325項 瀬戸内海 — 広島港 小型船操縦訓練

期間 令和元年8月1日～31日(予備日を含む)の日出～日没

区域1 3地点を結ぶ線上(幅25m)

(1) 34-21-29.7N 132-30-34.1E

(2) 34-21-23.5N 132-30-31.8E

(3) 34-21-20.5N 132-30-26.3E

区域2 2地点を結ぶ線上(幅50m)

(1) 34-20-18.7N 132-28-32.1E

(2) 34-20-15.6N 132-28-33.3E

区域3 2地点を結ぶ線上(幅50m)

(1) 34-21-32.7N 132-26-51.2E

(2) 34-21-25.6N 132-26-40.5E

区域4 2地点を結ぶ線上(幅50m)

(1) 34-21-35.6N 132-25-20.2E

(2) 34-21-39.9N 132-25-22.9E

区域5 4地点により囲まれる区域

(1) 34-22-28.6N 132-25-00.1E

(2) 34-21-33.6N 132-24-24.8E

(3) 34-21-37.5N 132-24-21.7E

(4) 34-22-30.3N 132-24-52.1E

区域6 4地点により囲まれる区域

(1) 34-21-38.6N 132-23-33.7E

(2) 34-21-32.4N 132-23-33.9E

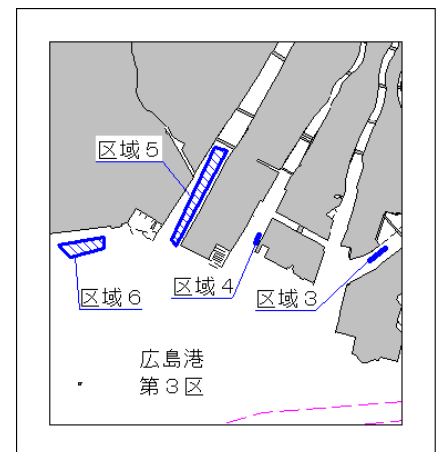
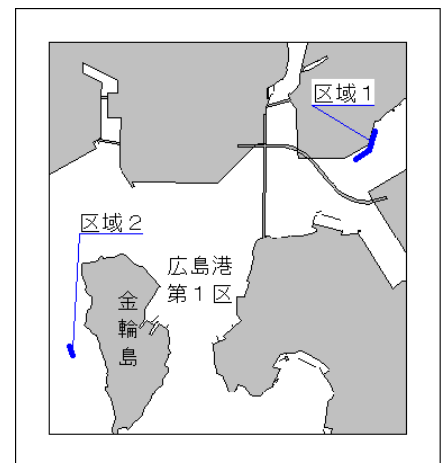
(3) 34-21-27.6N 132-23-10.6E

(4) 34-21-34.7N 132-23-02.4E

備考 区域内に浮標を設置

海図 W1112A-JP1112A-W1112B-JP1112B

出所 広島港長



★元年326項 豊後水道 — 伊方港付近 水路測量

期 間 令和元年8月5日～8日の日出～日没
位 置 6地点により囲まれる区域(陸域を除く)
(1) 33-26-16N 132-15-43E
(2) 33-28-01N 132-18-23E
(3) 33-28-19N 132-22-06E
(4) 33-27-18N 132-22-46E
(5) 33-26-42N 132-20-04E
(6) 33-24-49N 132-16-35E
備 考 測量船は「白紅白」の燕尾旗を掲揚
海 図 W156-W1102-JP1102
出 所 第六管区海上保安本部

