

【目次】

第327項	瀬戸内海	小豆島東方	海洋観測器具設置
第328項	瀬戸内海	岡山水道、小串港付近	掘下げ作業
第329項	瀬戸内海	尾道糸崎港	航泊禁止区域設定
第330項	瀬戸内海	新居浜港、新居浜区、第1区	浮棧橋不存在
第331項	瀬戸内海	広島港、第1区	掘下げ作業等
第332項	瀬戸内海	広島港、第1区	重量物荷役作業
第333項	瀬戸内海	広島港、第1区	潜水作業
第334項	瀬戸内海	広島港、第1区	花火打ち上げ
第335項	瀬戸内海	大島瀬戸、三浦湾付近	簡易灯存在
第336項	瀬戸内海	平郡水道	灯浮標交換作業
第337項	瀬戸内海	松山港、第2区	航泊禁止区域設定
第338項	瀬戸内海	三田尻中関港、三田尻	灯浮標廃止等

◎この通報の位置情報は「世界測地系WGS-84」です。

◎この通報はインターネット、電子メール（インターネットで登録）で配信しています。

また、航行警報もインターネットで入手できます。

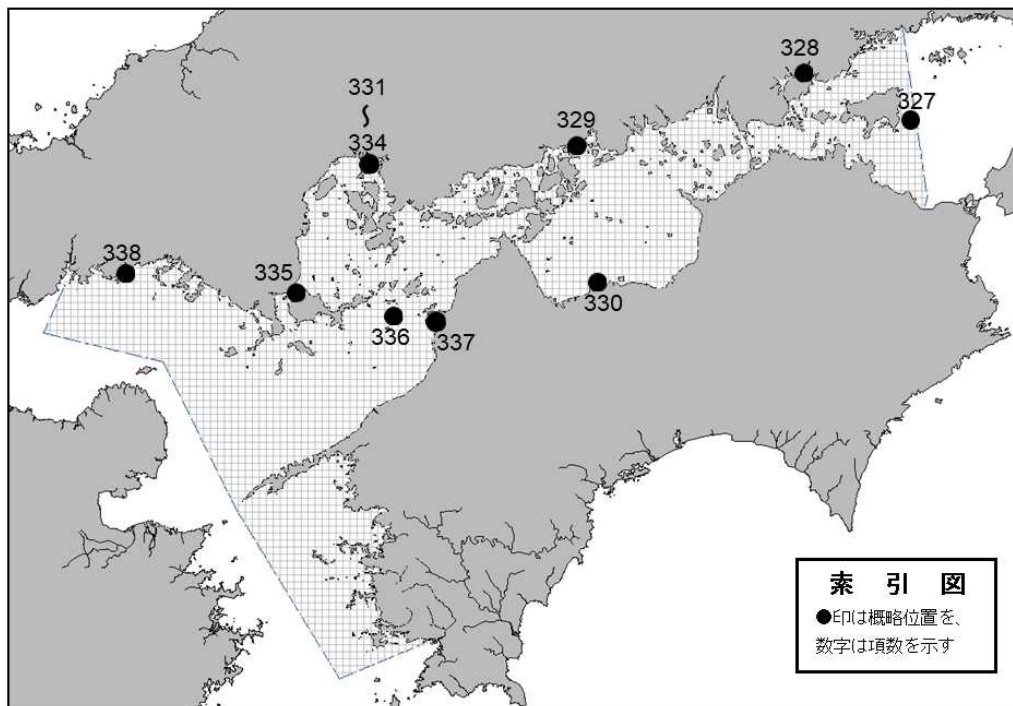
インターネットアドレス <https://www1.kaiho.mlit.go.jp/KAN6/>

FAXをご希望の場合は、海の相談室[電話(082)251-5111(内線2520)]まで。

◎情報の通知について

航海上重要な事項（航路標識の異変、航路障害物の存在等）及び水路図誌の内容と相違する事柄に気付かれた方は、第六管区海上保安本部又は海上保安部署等に連絡をお願いいたします。

◎水路通報に関するお問い合わせは第六管区海上保安本部[電話(082)251-5111(内線2515)]まで。



～ 海の事件・事故は 118番へ ～



★元年327項 瀬戸内海 — 小豆島東方 海洋観測器具設置

期 間 令和元年8月12日(予備日19日～23日、26日、27日)の1500～翌1500

位 置 34-28.0N 134-24.0E

備 考 (1) 海洋観測器具を海底上5mの位置に設置  
 (2) 海洋観測器具の位置を示す黄色灯付浮標を設置  
 (3) 本作業に併せて作業船による採水及び採泥作業を実施

海 図 W150B-W106-JP106

出 所 第六管区海上保安本部



★元年328項 瀬戸内海 — 岡山水道、小串港付近 掘下げ作業

1. 期 間 令和元年8月1日～9月10日(予備日を含む)の日出～日没

区域1 4地点により囲まれる区域

(1) 34-35-49N 134-02-54E  
 (2) 34-35-41N 134-02-46E  
 (3) 34-35-43N 134-02-44E  
 (4) 34-35-51N 134-02-51E

備 考 (1) 本作業に併せて潜水による磁気探査作業を実施  
 (2) 作業区域を示す標識灯を設置  
 (3) 警戒船を配置

2. 期 間 令和元年8月8日～31日(予備日を含む)の日出～日没

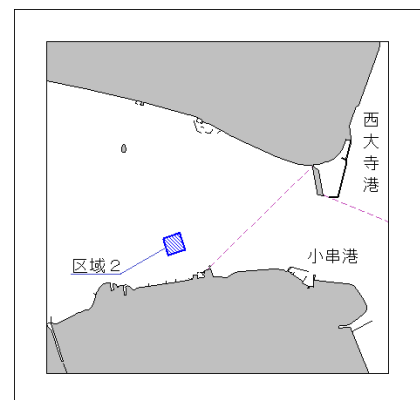
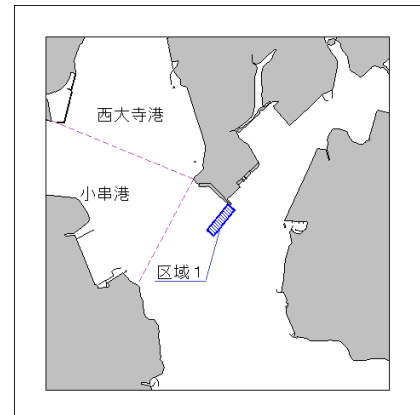
区域2 4地点により囲まれる区域

(1) 34-36-06N 134-01-04E  
 (2) 34-36-01N 134-01-06E  
 (3) 34-36-00N 134-01-00E  
 (4) 34-36-04N 134-00-59E

備 考 警戒船を配置

海 図 W155-W1114

出 所 玉野海上保安部



★元年329項 瀬戸内海 — 尾道系崎港 航泊禁止区域設定

期間 令和元年7月27日(予備日28日)の1900~2030

区域 (1)と(2)、(3)と(4)、(5)と(6)を結ぶ各線及び陸岸により囲まれる区域

- (1) 34-24-32.2N 133-12-21.2E(岸線上)
- (2) 34-24-23.0N 133-12-26.7E(岸線上)
- (3) 34-24-17.0N 133-12-14.8E(岸線角)
- (4) 34-24-17.0N 133-12-13.7E(岸線上)
- (5) 34-24-18.8N 133-12-11.5E(岸線角)
- (6) 34-24-26.2N 133-12-07.8E(岸線上)

- 備考 (1) 花火大会に伴い、船舶の航泊が禁止される。  
ただし、港長が指定した船舶は除外される。
- (2) 区域を示す赤色灯4基及び黄色灯付浮標(4秒1閃光)を設置
- (3) 巡視艇等が警戒する

海図 W1119-W1114-W1118

出所 尾道系崎港長公示第1号(令和元年7月23日)

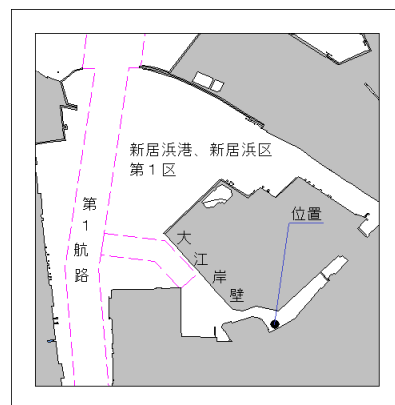


★元年330項 瀬戸内海 — 新居浜港、新居浜区、第1区 浮棧橋不存在

位置 33-58-05.5N 133-16-23.7E

海図 W1120-JP1120

出所 新居浜海上保安署



★元年331項 瀬戸内海 — 広島港、第1区 掘下げ作業等

六管区水路通報元年23号251項削除

期間 令和元年10月16日(予備日を含む)までの日出~日没

1. 掘下げ作業

区域1 4地点により囲まれる区域

- (1) 34-21-42N 132-31-07E
- (2) 34-21-39N 132-31-03E
- (3) 34-21-40N 132-30-58E
- (4) 34-21-45N 132-31-04E

備考 警戒船を配置

2. 揚土作業

区域2 4地点を結ぶ線及び陸岸により囲まれる区域

- (1) 34-20-28N 132-26-45E (岸線上)
- (2) 34-20-19N 132-26-42E
- (3) 34-20-22N 132-26-27E
- (4) 34-20-31N 132-26-29E (岸線上)

海図 W1112A-JP1112A

出所 広島港長



★元年332項 瀬戸内海 — 広島港、第1区 重量物荷役作業

期間 令和元年8月1日、2日(予備日3日~10日)の日出~日没

区域 4地点により囲まれる区域

(1) 34-20-03N 132-29-44E

(2) 34-19-55N 132-29-42E

(3) 34-19-55N 132-29-36E

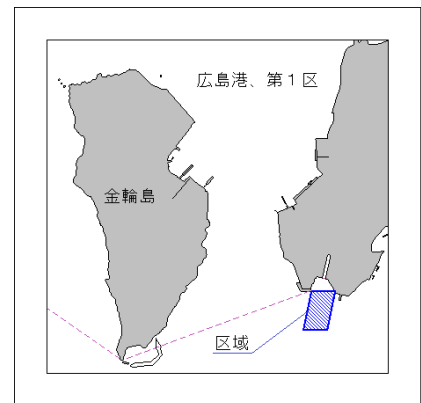
(4) 34-20-03N 132-29-38E

備考 (1) 作業船のアンカー位置を示す浮標を設置

(2) 警戒船を配置

海図 W1112A-JP1112A

出所 広島港長



★元年333項 瀬戸内海 — 広島港、第1区 潜水作業

期間 令和元年8月10日(予備日を含む)までの日出~日没

区域 (1) 34-20-24.4N 132-29-30.8E

(2) 34-20-21.2N 132-29-32.5E

(3) 34-20-20.4N 132-29-30.2E

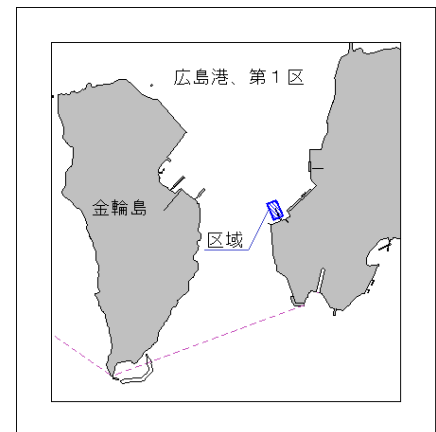
(4) 34-20-23.7N 132-29-28.6E

備考 (1) 浮棧橋係留チェーンの交換作業

(2) 警戒船を配置

海図 W1112A-JP1112A

出所 広島港長



★元年334項 瀬戸内海 — 広島港、第1区 花火打ち上げ

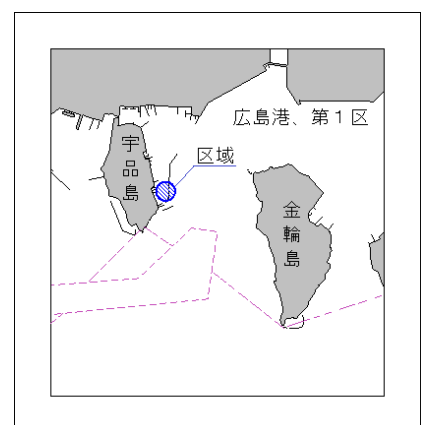
期間 令和元年8月10日~15日の1800~2300

区域 34-20-39N 132-27-57E の地点を中心とする半径110mの円内

備考 警戒船を配置

海図 W1112A-JP1112A

出所 広島港長



★元年335項 瀬戸内海 — 大島瀬戸、三浦湾付近

位置1 33-57-38.5N 132-13-29.3E(防波堤先端)、赤色灯

位置2 33-57-40.3N 132-13-27.9E(防波堤先端)、緑色灯

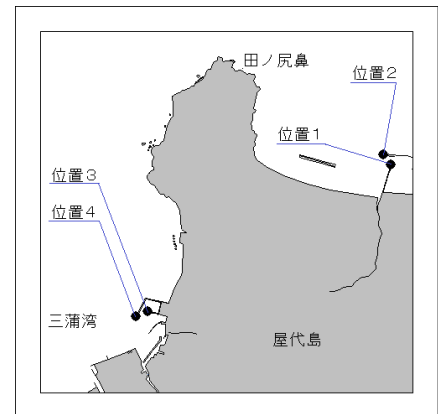
位置3 33-57-13.8N 132-12-40.1E(防波堤先端)、赤色灯

位置4 33-57-12.9N 132-12-37.8E(防波堤先端)、緑色灯

海図 W152

出所 柳井海上保安署

簡易灯存在



★元年336項 瀬戸内海 — 平郡水道 灯浮標交換作業

期間 令和元年8月1日(予備日2日~8日)の日出~日没

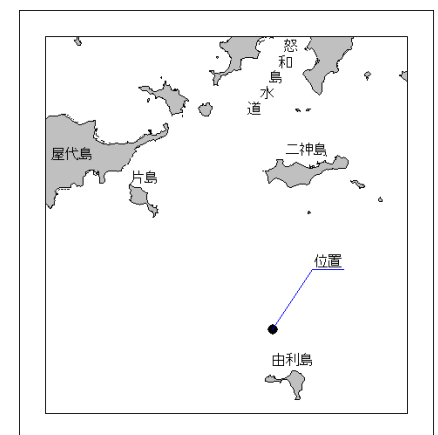
位置 33-52.3N 132-31.2E、平郡水道第4号灯浮標

備考 (1) 潜水作業を伴う  
(2) 作業船のアンカー位置を示す浮標を設置  
(3) 警戒船を配置

海図 W164-W140-W142-JP142

参照書誌 411 4923番

出所 第六管区海上保安本部



★元年337項 瀬戸内海 — 松山港、第2区 航泊禁止区域設定

期間 令和元年8月3日(予備日17日)の1945~2110(花火大会終了まで)

区域 (1)~(4)を結ぶ線、(5)と(6)を結ぶ線及び陸岸により囲まれる区域

(1) 33-51-29.1N 132-42-30.1E(岸線上)

(2) 33-51-29.1N 132-42-10.7E

(3) 33-51-48.6N 132-42-10.7E

(4) 33-51-48.4N 132-42-26.3E(岸線角)

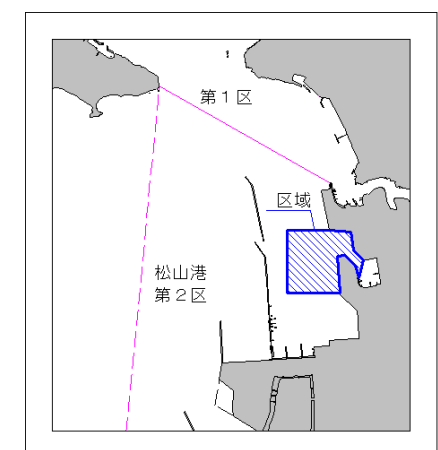
(5) 33-51-39.2N 132-42-38.9E(岸線角)

(6) 33-51-33.8N 132-42-37.4E(岸線角)

備考 (1) 花火大会に伴い、一般船舶の航泊が禁止される。  
ただし、港長が許可した船舶を除く。  
(2) 区域を示す黄色灯付浮標(4秒1閃光)を設置  
(3) 警戒船を配置

海図 W1124

出所 松山港長公示第1号(令和元年7月22日)



★元年338項 瀬戸内海 一 三田尻中関港、三田尻 灯浮標廃止等

六管区水路通報元年26号308項削除

1. 灯浮標廃止

名称 三田尻中関港三田尻第3号灯浮標

位置1 34-01.6N 131-35.8E

2. 灯浮標名称変更

(1) 名称 三田尻中関港三田尻第3号灯浮標

位置2 34-01.9N 131-35.5E

(2) 名称 三田尻中関港三田尻第4号灯浮標

位置3 34-01.9N 131-35.6E

海図 W1134-W126-JP126

参照書誌 411 5185~5187番

出所 第六管区海上保安本部

