

【目次】

第339項	瀬戸内海	播磨灘、日生港	救難訓練
第340項	瀬戸内海	小豆島、内海港	花火大会
第341項	瀬戸内海	高松港	航泊禁止区域設定
第342項	瀬戸内海	小与島北東方	沈船撤去
第343項	瀬戸内海	多度津港	航泊禁止区域設定
第344項	瀬戸内海	尾道糸崎港、第6区	航泊禁止区域設定
第345項	瀬戸内海	広島港、第3区	ヨットレース
第346項	瀬戸内海	広島港、第3区	磁気探査作業
第347項	瀬戸内海	広島港、第3区	海上作業
第348項	瀬戸内海	広島港、第3区	重量物荷役作業
第349項	瀬戸内海	広島湾、大野瀬戸	海岸線等について
第350項	瀬戸内海	広島湾、大黒神島南東方	浅所存在
第351項	瀬戸内海	徳山下松港、笠戸島西岸	埋立て完成
第352項	瀬戸内海	松山港、第2区	海上訓練
第353項	豊後水道	八幡浜港	航泊禁止区域設定

◎この通報の位置情報は「世界測地系WGS-84」です。

◎この通報はインターネット、電子メール（インターネットで登録）で配信しています。

また、航行警報もインターネットで入手できます。

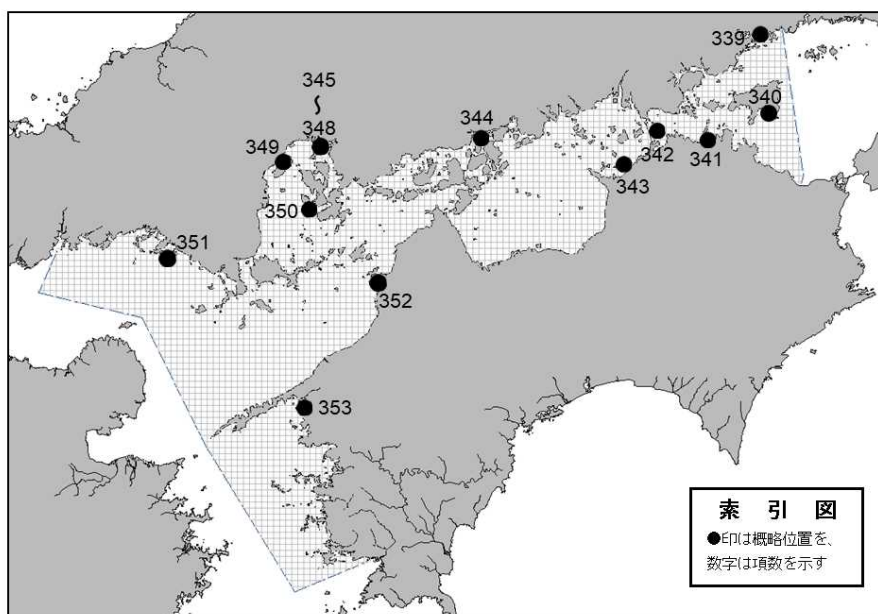
インターネットアドレス <https://www1.kaiho.mlit.go.jp/KAN6/>

FAXをご希望の場合は、海の相談室[電話(082)251-5111(内線2520)]まで。

◎情報の通知について

航海上重要な事項（航路標識の異変、航路障害物の存在等）及び水路図誌の内容と相違する事柄に気付かれた方は、第六管区海上保安本部又は海上保安部署等に連絡をお願いいたします。

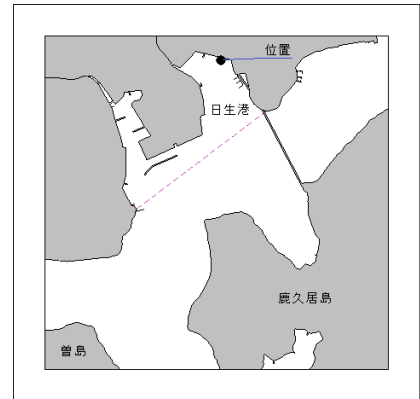
◎水路通報に関するお問い合わせは第六管区海上保安本部[電話(082)251-5111(内線2515)]まで。



～ 海の事件・事故は 118番へ ～



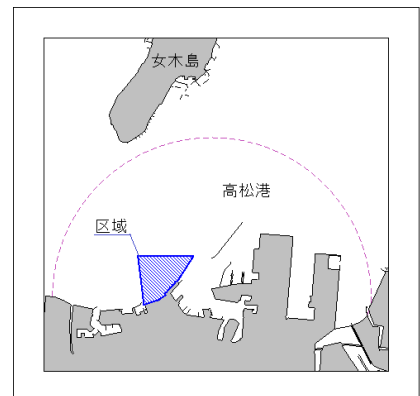
★元年339項 瀬戸内海 — 播磨灘、日生港 救難訓練
 期間 令和元年8月7日、8日(予備日15日、16日)の0900～1030
 位置 34-44-02N 134-16-40E
 備考 (1) 救命索の発射訓練を伴う
 (2) 警戒船を配置
 海図 W1115
 出所 玉野海上保安部



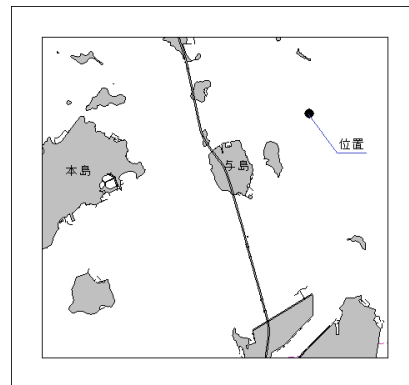
★元年340項 瀬戸内海 — 小豆島、内海港 花火大会
 期間 令和元年8月15日(予備日16日)の2030～2115
 区域 34-28-22N 134-18-37Eの地点を中心とする半径250mの円内
 備考 (1) 区域内に花火打上げ用の台船が設置される
 (2) 区域を明示する黄色灯付浮標を設置
 (3) 警戒船を配置
 海図 W137A-JP137A
 出所 小豆島保安署



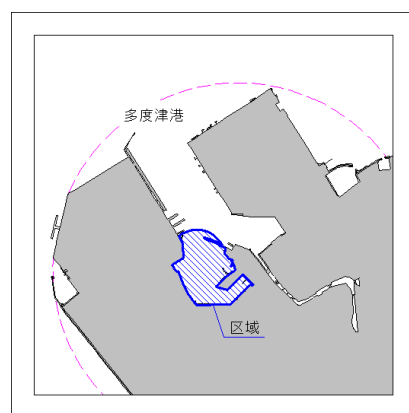
★元年341項 瀬戸内海 — 高松港 航泊禁止区域設定
 期間 令和元年8月13日の1700～2120
 区域 3地点を結ぶ線及び陸岸により囲まれる区域
 (1) 34-21-13N 134-02-32E(防波堤先端)
 (2) 34-21-41N 134-02-28E
 (3) 34-21-41N 134-03-06E(防波堤先端)
 備考 (1) 花火大会に伴い、一般船舶の航泊が禁止される
 ただし、港長が指定した船舶は除く
 (2) 区域を明示する黄色灯付浮標(4秒1閃光)7基を設置
 (3) 巡視艇等が警戒する
 海図 W1125
 出所 高松港長公示第1号(令和元年7月29日)



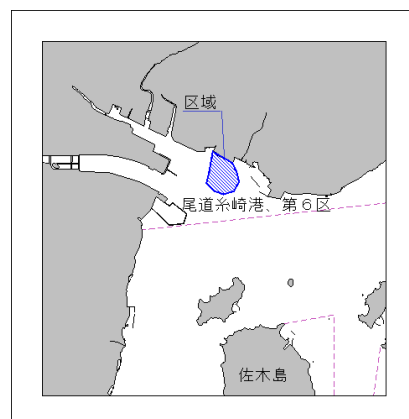
★元年342項 瀬戸内海 — 小与島北東方 沈船撤去
 六管区水路通報元年20号215、27号313項削除
 位置 34-24-04.4N 133-50-22.8E
 海図 W1122-W137B-JP137B-W153-JP153
 出所 第六管区海上保安本部



★元年343項 瀬戸内海 — 多度津港 航泊禁止区域設定
 期間 令和元年8月3日(予備日4日)の2000~2110(花火打上げ終了時まで)
 区域 34-16-29N 133-44-28E の地点を中心とする半径200mの円弧及び陸岸により囲まれる区域
 備考 (1) 花火大会に伴い、一般船舶の航泊が禁止される
 ただし、花火大会警戒業務に従事する船舶及び内港の岸壁、浮棧橋に係留したままで移動しない船舶を除く
 (2) 巡視艇等が警戒し、指示があった場合はこれに従うこと
 海図 W1139
 出所 高松海上保安部長公示第1号(令和元年7月29日)



★元年344項 瀬戸内海 — 尾道糸崎港、第6区 航泊禁止区域設定
 期間 令和元年8月11日の1930~2045
 区域 9地点を結ぶ線及び陸岸により囲まれる区域
 (1) 34-23-17.7N 133-06-22.9E(岸線角)
 (2) 34-23-12.0N 133-06-26.0E
 (3) 34-23-06.0N 133-06-28.0E
 (4) 34-23-00.0N 133-06-24.0E
 (5) 34-22-58.0N 133-06-16.0E
 (6) 34-23-00.0N 133-06-09.0E
 (7) 34-23-05.0N 133-06-03.0E
 (8) 34-23-12.0N 133-06-05.0E
 (9) 34-23-24.9N 133-06-07.8E(岸線角)
 備考 (1) 花火大会に伴い、船舶の航泊が禁止される
 ただし、港長が指定した船舶は除外される
 (2) 区域を明示する黄色灯付浮標(4秒1閃光)7基を設置
 (3) 巡視艇等が警戒する
 海図 W1117-W114-W1118
 出所 尾道糸崎港長公示第2号(令和元年7月31日)



★元年345項 瀬戸内海 — 広島港、第3区 ヨットレース

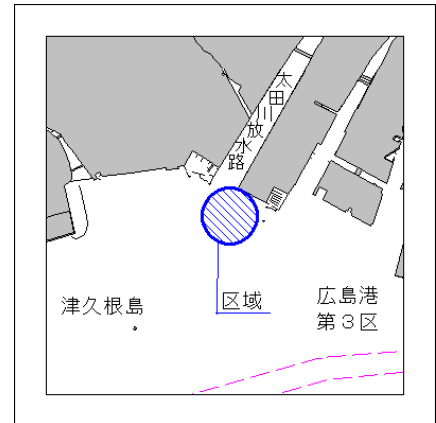
期 間 令和元年8月16日～18日の0900～1800

区 域 34-21-18N 132-24-23Eの地点を中心とする
半径約500mの円内

備 考 (1) 区域内に浮標を設置
(2) 警戒船を配置

海 図 W1112A-JP1112A-W1112B-
JP1112B

出 所 広島港長



★元年346項 瀬戸内海 — 広島港、第3区 磁気探査作業

期 間 令和元年8月19日～9月30日の日出～日没

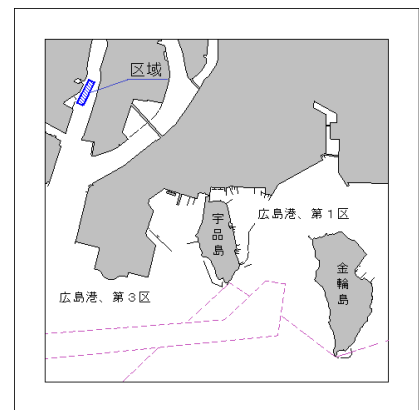
区 域 4地点により囲まれる区域

(1) 34-22-01.8N 132-26-27.7E
(2) 34-21-50.6N 132-26-21.1E
(3) 34-21-51.9N 132-26-17.4E
(4) 34-22-03.0N 132-26-24.4E

備 考 (1) 作業船は調査機器を曳航する
(2) 潜水作業を伴う
(3) 警戒船を配置

海 図 W1112A-JP1112A

出 所 広島港長



★元年347項 瀬戸内海 — 広島港、第3区 海上作業

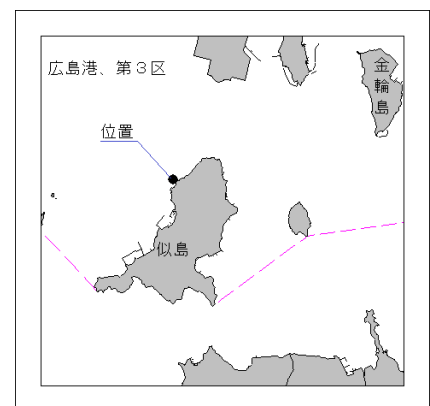
期 間 令和元年8月19日～22日(予備日23日～31日)の日出～日没

位 置 34-19-15N 132-25-58E

備 考 警戒船を配置

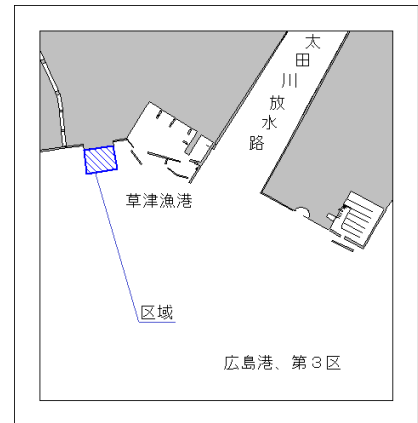
海 図 W1112A-JP1112A

出 所 広島港長



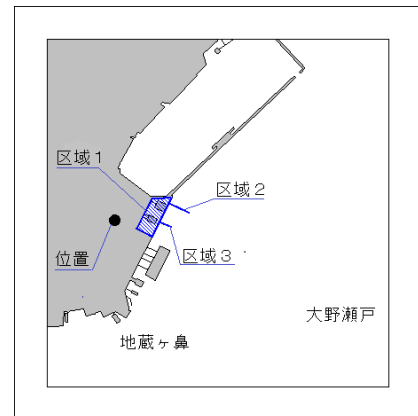
★元年348項 瀬戸内海 — 広島港、第3区 重量物荷役作業

期 間 令和元年8月21日(予備日22日~29日)の日出~日没
 区 域 4地点を結ぶ線及び陸岸により囲まれる区域
 (1) 34-21-45N 132-23-47E(岸線角)
 (2) 34-21-40N 132-23-48E
 (3) 34-21-39N 132-23-41E
 (4) 34-21-44N 132-23-39E(岸線角)
 備 考 (1) 作業船のアンカー位置を示す浮標を設置
 (2) 警戒船を配置
 海 図 W1112A-JP1112A-W1112B-
 JP1112B
 出 所 広島港長



★元年349項 瀬戸内海 — 広島湾、大野瀬戸 海岸線等について (護岸)

区域1 2地点を結ぶ線
 (1) 34-18-44.9N 132-18-23.0E(防波堤先端)
 (2) 34-18-41.6N 132-18-21.0E(岸線角)
 備 考 内部は埋め立てられている
 (浮棧橋)
 区域2 2地点を結ぶ線上(幅約15m)
 (1) 34-18-43.6N 132-18-24.8E
 (2) 34-18-44.4N 132-18-22.7E(岸線上)
 区域3 2地点を結ぶ線上(幅約13m)
 (1) 34-18-42.4N 132-18-23.0E
 (2) 34-18-42.8N 132-18-21.8E(岸線上)
 備 考 浮棧橋が設置されている
 (目標物)
 位 置 34-18-42.3N 132-18-17.2E
 備 考 上記位置の塔は撤去されている
 海 図 W1112B-JP1112B-W1113-
 W142-JP142
 出 所 第六管区海上保安本部



★元年350項 瀬戸内海 — 広島湾、大黒神島南東方 浅所存在

位 置 34-08-46.8N 132-25-00.0E、水深約16.5m
 海 図 W1450-W142-JP142
 出 所 第六管区海上保安本部



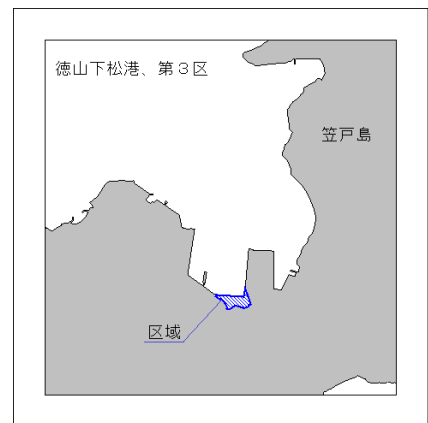
★元年351項 瀬戸内海 — 徳山下松港、笠戸島西岸 埋立て完成

区 域 3地点を結ぶ線及び陸岸により囲まれる区域

- (1) 33-57-06.8N 131-50-42.6E(岸線上)
- (2) 33-57-06.5N 131-50-48.0E
- (3) 33-57-07.8N 131-50-48.3E(岸線角)

海 図 W1133A-W126-JP126

出 所 第六管区海上保安本部



★元年352項 瀬戸内海 — 松山港、第2区 海上訓練

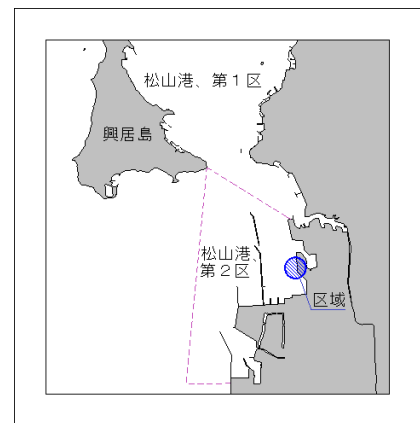
期 間 令和元年8月6日の0830~1200

区 域 33-51-31.1N 132-42-28.7Eの地点を中心とする
半径200mの円内(陸域を除く)

備 考 巡視艇等による訓練

海 図 W1124

出 所 松山港長



★元年353項 豊後水道 — 八幡浜港 航泊禁止区域設定

期 間 令和元年8月15日(予備日16日)の2000~2100

区域1 33-27-27.1N 132-24-45.8Eの地点を中心とする半径210mの円内

区域2 33-27-36.9N 132-25-01.2Eの地点を中心とする半径135mの円内

区域3 33-27-33.7N 132-24-56.3Eの地点を中心とする半径65mの円内

- 備 考
- (1) 花火大会に伴い、船舶の航泊が禁止される
ただし花火打上作業に従事する船舶及び
宇和島海上保安部長が認めた船舶を除く
 - (2) 区域1に黄色灯付浮標(4秒1閃光)を設置
 - (3) 警戒船を配置

海 図 W156

出 所 宇和島海上保安部長公示第2号(令和元年7月22日)

