

令和元年8月23日

第六管区海上保安本部

## 【目次】

第377項	瀬戸内海	岡山水道、小串港付近	掘下げ作業
第378項	瀬戸内海	岡山港	護岸補修作業
第379項	瀬戸内海	宇野港及び付近	海底電力線調査作業
第380項	瀬戸内海	高松港	水路測量
第381項	瀬戸内海	備讃瀬戸北航路及び付近	磁気探査作業
第382項	瀬戸内海	丸亀港	航泊禁止区域設定
第383項	瀬戸内海	広島港、第1区	護岸改修工事
第384項	瀬戸内海	広島港、第1区	重量物荷役作業
第385項	瀬戸内海	広島港、第3区	揚土作業
第386項	瀬戸内海	広島湾、厳島、聖崎付近	防波堤完成等
第387項	瀬戸内海	釣島水道付近、中島南岸	工事中離岸堤存在
第388項	瀬戸内海		船舶気象通報一部業務休止

◎この通報の位置情報は「世界測地系WGS-84」です。

◎この通報はインターネット、電子メール（インターネットで登録）で配信しています。

また、航行警報もインターネットで入手できます。

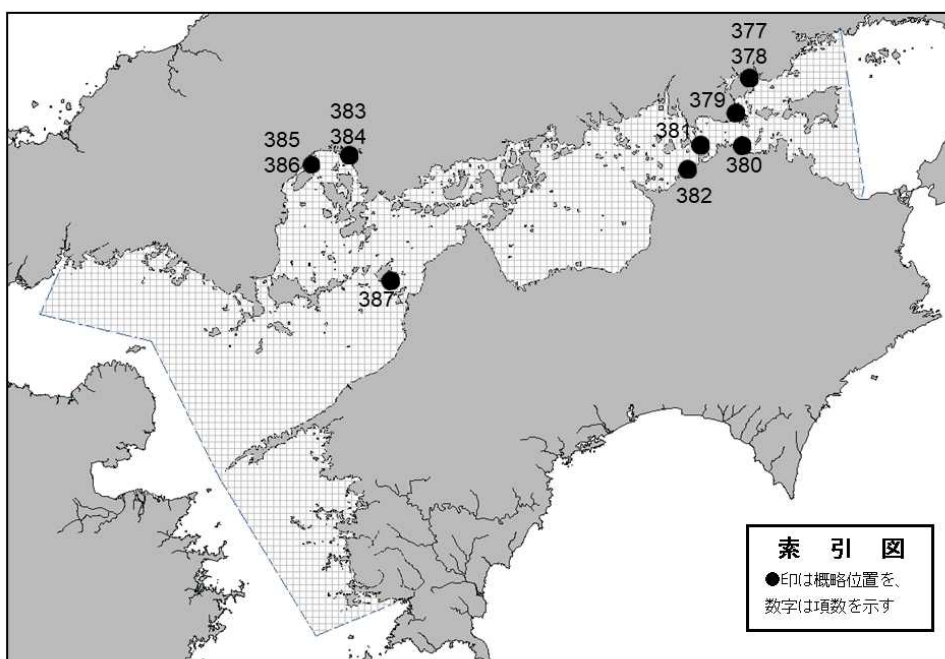
インターネットアドレス <https://www1.kaiho.mlit.go.jp/KAN6/>

FAXをご希望の場合は、海の相談室[電話(082)251-5111(内線2520)]まで。

◎情報の通知について

航海上重要な事項（航路標識の異変、航路障害物の存在等）及び水路図誌の内容と相違する事柄に気付かれた方は、第六管区海上保安本部又は海上保安部署等に連絡をお願いいたします。

◎水路通報に関するお問い合わせは第六管区海上保安本部[電話(082)251-5111(内線2515)]まで。



～ 海の事件・事故は 118番へ ～



★元年377項 瀬戸内海 — 岡山水道、小串港付近 掘下げ作業

六管区水路通報元年28号328項削除

1. 期間 令和元年9月10日(予備日を含む)までの日出～日没

区域1 付図のとおり

備考 上記区域の作業は中止された

2. 期間 令和元年8月31日(予備日を含む)までの日出～日没

区域2 4地点により囲まれる区域

(1) 34-36-06N 134-01-04E

(2) 34-36-01N 134-01-06E

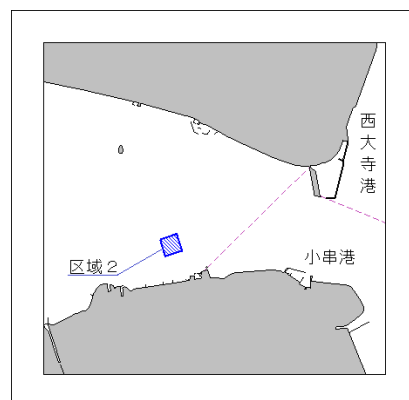
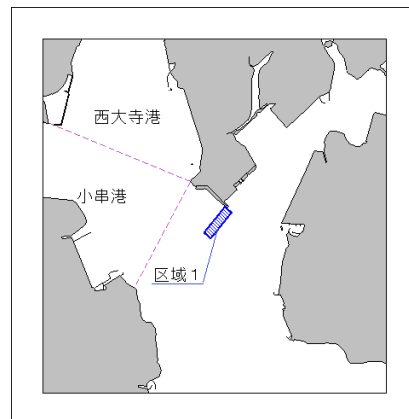
(3) 34-36-00N 134-01-00E

(4) 34-36-04N 134-00-59E

備考 警戒船を配置

海図 W155-W1114

出所 玉野海上保安部



★元年378項 瀬戸内海 — 岡山港 護岸補修作業

六管区水路通報31年14号155項削除

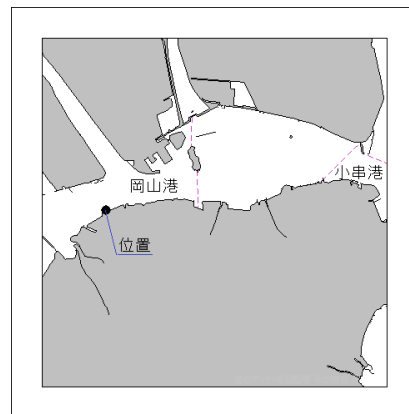
期間 令和2年1月23日(予備日を含む)までの日出～日没

位置 34-35-35N 133-58-08E

備考 警戒船を配置

海図 W155

出所 玉野海上保安部



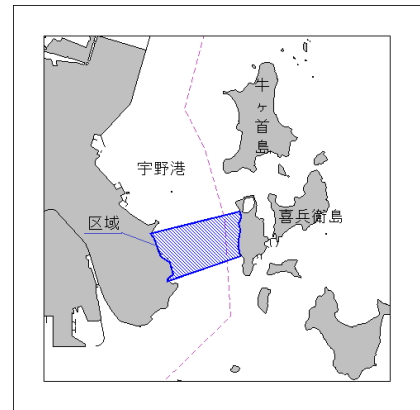
★元年379項 瀬戸内海 — 宇野港及び付近 海底電力線調査作業

期間 令和元年8月26日～9月29日(予備日30日～10月6日)の日出～日没  
 区域 (1)と(2)を結ぶ線、(3)と(4)を結ぶ線及び陸岸により囲まれる区域

- (1) 34-29-57N 133-57-44E(岸線上)
- (2) 34-30-03N 133-58-14E(岸線上)
- (3) 34-29-51N 133-58-14E(岸線上)
- (4) 34-29-43N 133-57-50E(岸線上)

備考 (1) 作業船は調査機器を曳航する  
 (2) 潜水作業を伴う  
 (3) 警戒船を配置

海図 W154-W137A-W137A  
 出所 玉野海上保安部



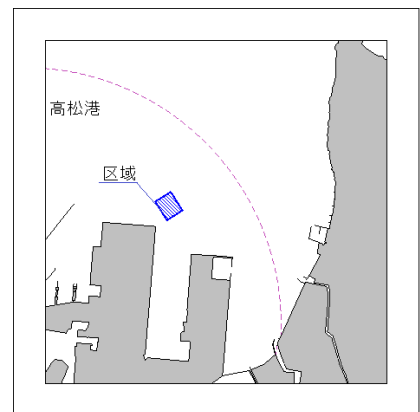
★元年380項 瀬戸内海 — 高松港 水路測量

期間 令和元年8月26日～9月30日の内1日  
 区域 4地点により囲まれる区域

- (1) 34-22-04N 134-04-21E
- (2) 34-21-58N 134-04-26E
- (3) 34-21-54N 134-04-20E
- (4) 34-22-01N 134-04-15E

備考 測量船は「白紅白」の燕尾旗を掲揚

海図 W1125-W137A-JP137A  
 出所 第六管区海上保安本部



★元年381項 瀬戸内海 — 備讃瀬戸北航路及び付近 磁気探査作業

期間 令和元年9月4日～13日、20日～27日(予備日10月4日～13日)の日出～日没  
 区域1 4地点により囲まれる区域

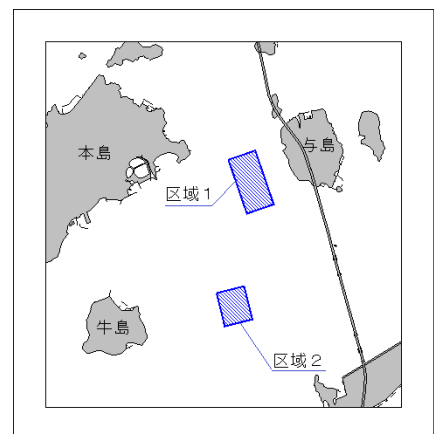
- (1) 34-23-19N 133-48-27E
- (2) 34-22-49N 133-48-40E
- (3) 34-22-43N 133-48-22E
- (4) 34-23-14N 133-48-09E

区域2 4地点により囲まれる区域

- (1) 34-22-01N 133-48-20E
- (2) 34-21-43N 133-48-25E
- (3) 34-21-39N 133-48-06E
- (4) 34-21-58N 133-48-01E

備考 (1) 作業船は調査台船及び調査機器を曳航する  
 (2) 警戒船を配置

海図 W1122-W137B-JP137B-W153-JP153  
 出所 第六管区海上保安本部



★元年382項 瀬戸内海 — 丸亀港 航泊禁止区域設定

期 間 令和元年8月24日の1900～2100(花火打上げ終了時)

区 域 2地点を結ぶ線及び京極大橋以北の陸岸により囲まれる区域

(1) 34-17-56N 133-47-24E(岸線角)

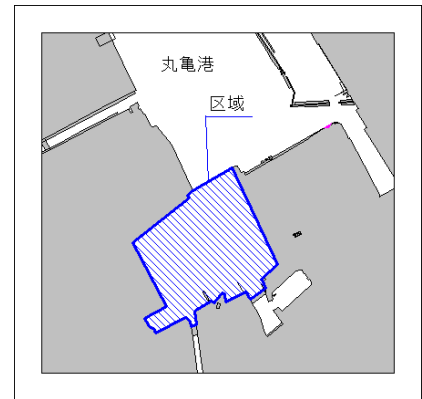
(2) 34-17-59N 133-47-30E(岸線角)

備 考 (1) 花火大会に伴い、一般船舶の航泊が禁止される  
但し、花火大会警戒業務に従事する船舶等、  
坂出海上保安署長が認めた船舶及び  
西汐入川河口西側の船溜りに係留したままで  
移動しない船舶を除く

(2) 巡視艇等が警戒し、指示があった場合は  
これに従うこと

海 図 W 1 1 2 3

出 所 高松海上保安部長公示第2号(令和元年8月19日)



★元年383項 瀬戸内海 — 広島港、第1区 護岸改修工事

六管区水路通報元年27号320項削除

期 間 令和3年3月19日までの日出～日没

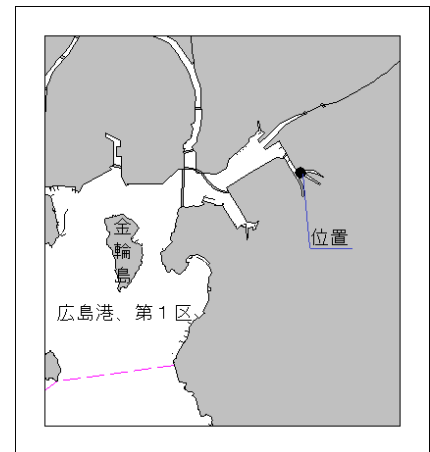
位 置 34-21-21N 132-31-42E

備 考 (1) 潜水作業を伴う

(2) 警戒船を配置

海 図 W 1 4 2 - J P 1 4 2

出 所 広島港長



★元年384項 瀬戸内海 — 広島港、第1区 重量物荷役作業

期 間 令和元年9月5日(予備日6日～16日)の日出～日没

区 域 4地点を結ぶ線及び陸岸により囲まれる区域

(1) 34-21-12N 132-29-27E(岸線上)

(2) 34-21-09N 132-29-27E

(3) 34-21-09N 132-29-19E

(4) 34-21-12N 132-29-19E(岸線上)

備 考 (1) 作業船のアンカー位置を示す浮標を設置

(2) 警戒船を配置

海 図 W 1 1 1 2 A - J P 1 1 1 2 A

出 所 広島港長



★元年385項 瀬戸内海 — 広島港、第3区 揚土作業

六管区水路通報元年25号286項削除

期間 令和元年12月23日までの日出～日没

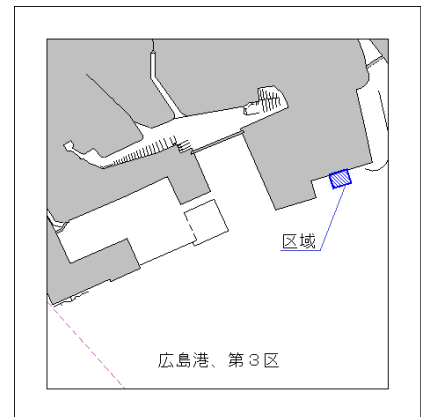
区域 4地点を結ぶ線及び陸岸により囲まれる区域

- (1) 34-21-06N 132-22-25E(岸線上)
- (2) 34-21-01N 132-22-27E
- (3) 34-20-59N 132-22-19E
- (4) 34-21-04N 132-22-17E(岸線上)

- 備考 (1) 作業船のアンカー位置に浮標を設置  
 (2) 汚濁防止膜を設置  
 (3) 潜水作業を伴う  
 (4) 警戒船を配置

海図 W1112A-JP1112A-W1112B-JP1112B

出所 広島港長



★元年386項 瀬戸内海 — 広島湾、厳島、聖崎付近 防波堤完成等

(防波堤完成)

区域1 2地点を結ぶ線上(幅約3.5m)

- (1) 34-18-27.6N 132-20-04.1E
- (2) 34-18-27.6N 132-20-01.0E(岸線上)

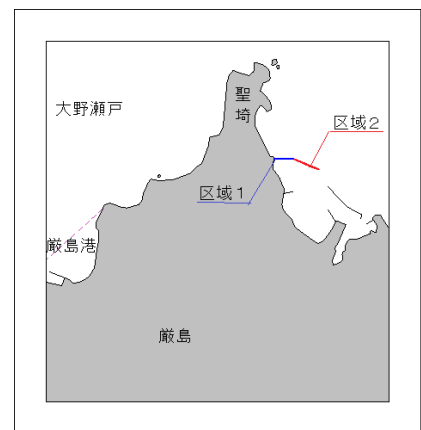
(工事中防波堤存在)

区域2 2地点を結ぶ線上(幅約3.5m)

- (1) 34-18-26.1N 132-20-08.4E
- (2) 34-18-27.6N 132-20-04.1E(防波堤先端)

海図 W1112B-JP1112B

出所 第六管区海上保安本部



★元年387項 瀬戸内海 — 釣島水道付近、中島南岸 工事中離岸堤存在

区域1 2地点を結ぶ線上(幅約10m)

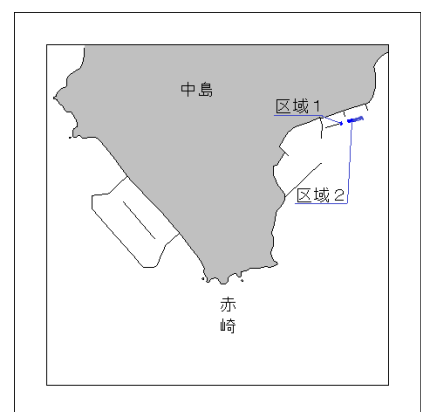
- (1) 33-57-03.6N 132-36-27.4E
- (2) 33-57-03.5N 132-36-26.9E(離岸堤先端)

区域2 2地点を結ぶ線上(幅約10m)

- (1) 33-57-04.6N 132-36-31.6E
- (2) 33-57-03.9N 132-36-28.5E

海図 W1131-W141-JP141

出所 第六管区海上保安本部



★元年388項 瀬戸内海 ー 船舶気象通報一部業務休止

期 間 令和元年9月2日(予備日4日)の1300~1500

休止機関(1) 第六管区海上保安本部

(2) 水島海上保安部

(3) 高松海上保安部

(4) 玉野海上保安部

(5) 青ノ山船舶通航信号所

休止業務 青ノ山船舶通航信号所(下津井レーダー施設)における気象観測成果(風向・風速)の提供業務

備 考 船舶気象通報(テレホンサービス、インターネット・ホームページ、MF無線電話)及び  
沿岸域情報提供システムによる気象情報の提供休止

海 図 W100B

参照書誌 411

出 所 第六管区海上保安本部

---