

令和元年 8 月 30 日

第六管区海上保安本部

## 【目次】

第 389 項	瀬戸内海	宇野港北東方	磁気探査作業
第 390 項	瀬戸内海	備讃瀬戸、琴浦港付近	ボードセイリング大会
第 391 項	瀬戸内海	備讃瀬戸、直島南西方	海底地形調査
第 392 項	瀬戸内海	高松港及び付近	ヨットレース
第 393 項	瀬戸内海	備讃瀬戸、広島南方	無線方位信号所一時業務休止
第 394 項	瀬戸内海	阿伏兔瀬戸、千年港付近	クレーン設置作業
第 395 項	瀬戸内海	備後灘、岩城島南西方	灯浮標補修作業
第 396 項	瀬戸内海	新居浜港及び付近	ヨットレース
第 397 項	瀬戸内海	壬生川港	灯浮標一時撤去
第 398 項	瀬戸内海	菊間港北東方	係船施設等点検作業
第 399 項	瀬戸内海	呉港付近、音戸ノ瀬戸	潜水作業
第 400 項	瀬戸内海	広島港、第 1 区	防波堤補修作業
第 401 項	瀬戸内海	広島港、第 1 区	潜水作業
第 402 項	瀬戸内海	広島港、第 3 区	ヨットレース

◎この通報の位置情報は「世界測地系 WGS-84」です。

◎この通報はインターネット、電子メール（インターネットで登録）で配信しています。

また、航行警報もインターネットで入手できます。

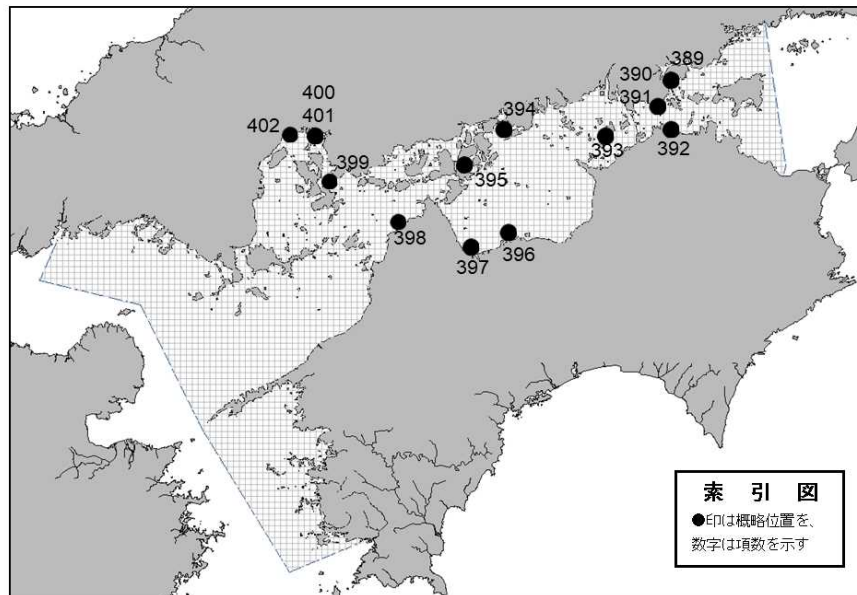
インターネットアドレス <https://www1.kaiho.mlit.go.jp/KAN6/>

FAXをご希望の場合は、海の相談室[電話(082)251-5111(内線2520)]まで。

### ◎情報の通知について

航海上重要な事項（航路標識の異変、航路障害物の存在等）及び水路図誌の内容と相違する事柄に気付かれた方は、第六管区海上保安本部又は海上保安部署等に連絡をお願いいたします。

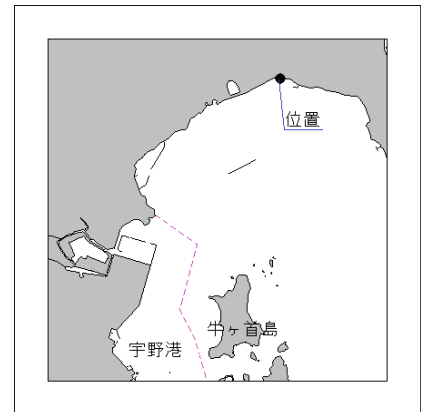
◎水路通報に関するお問い合わせは第六管区海上保安本部[電話(082)251-5111(内線2515)]まで。



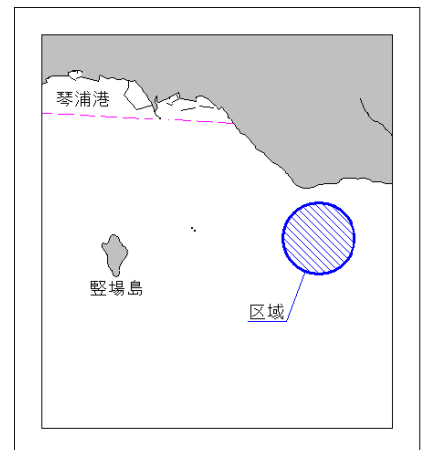
～ 海の事件・事故は 118番へ ～



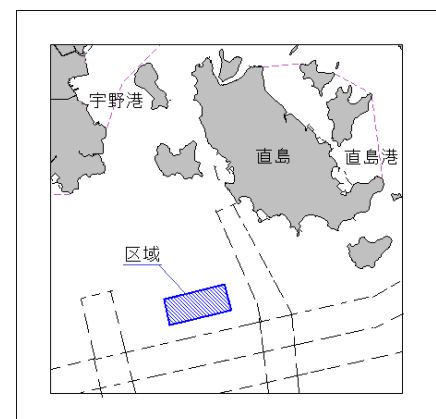
★元年389項 瀬戸内海 — 宇野港北東方 磁気探査作業  
 期間 令和元年9月9日、10日(予備日11日～13日)の日出～日没  
 位置 34-31-58N 133-58-41E  
 備考 (1) 潜水作業を伴う  
 (2) 警戒船を配置  
 海図 W137A-JP137A  
 出所 第六管区海上保安本部



★元年390項 瀬戸内海 — 備讃瀬戸、琴浦港付近 ボードセイリング大会  
 期間 令和元年8月31日の1330～1600、9月1日の0930～1600  
 区域 34-26-59N 133-53-03Eの地点を中心とする半径500mの円内  
 備考 (1) 区域内にコースを示す浮標を設置  
 (2) 警戒船を配置  
 海図 W137B-JP137B-W153-JP153  
 出所 第六管区海上保安本部

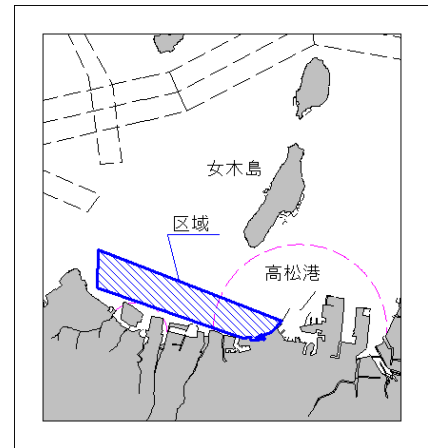


★元年391項 瀬戸内海 — 備讃瀬戸、直島南西方 海底地形調査  
 期間 令和元年9月10日～12日(予備日18日、19日)の日出～日没  
 区域 4地点により囲まれる区域  
 (1) 34-25-57N 133-58-23E  
 (2) 34-25-38N 133-58-29E  
 (3) 34-25-27N 133-57-34E  
 (4) 34-25-46N 133-57-29E  
 備考 港湾業務艇「さんせと」による調査  
 海図 W154-W1122-W137A-JP137A-W153-JP153  
 出所 第六管区海上保安本部



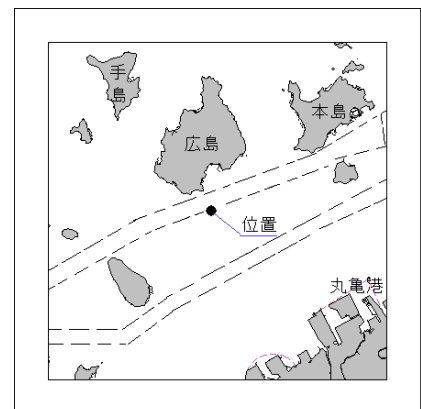
★元年392項 瀬戸内海 — 高松港及び付近 ヨットレース

期 間 令和元年9月1日の0900～1700  
 区 域 4地点を結ぶ線及び陸岸により囲まれる区域  
 (1) 34-21-10N 134-02-07E(岸線上)  
 (2) 34-22-02N 133-59-05E  
 (3) 34-22-38N 133-59-05E  
 (4) 34-21-27N 134-02-55E(岸線上)  
 備 考 (1) 区域内にコースを示す浮標を設置  
 (2) 警戒船を配置  
 海 図 W1125-W137A-JP137A  
 出 所 高松港長



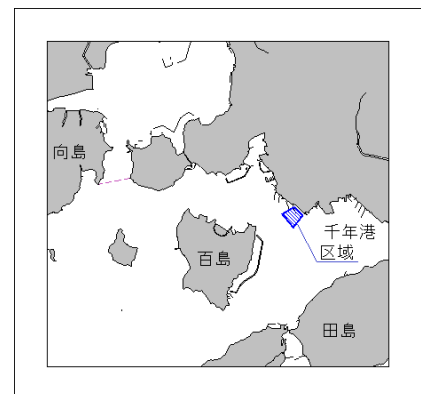
★元年393項 瀬戸内海 — 備讃瀬戸、広島南方 無線方位信号所一時業務休止

期 間 令和元年9月13日の日出～日没の内1時間  
 名 称 波節岩無線方位信号所  
 位 置 34-20.7N 133-42.8E  
 海 図 W137B-JP137B-W153-JP153-W100A  
 参照書誌 411 9066.5番  
 出 所 第六管区海上保安本部



★元年394項 瀬戸内海 — 阿伏兔瀬戸、千年港付近 クレーン設置作業

期 間 令和元年9月3日～6日(予備日7日～21日)の日出～日没  
 区 域 (1) 34-22-58N 133-17-33E  
 (2) 34-22-48N 133-17-24E  
 (3) 34-22-59N 133-17-13E  
 (4) 34-23-05N 133-17-24E  
 備 考 作業船のアンカー位置を示す浮標を設置  
 海 図 W1118-W153-JP153  
 出 所 第六管区海上保安本部

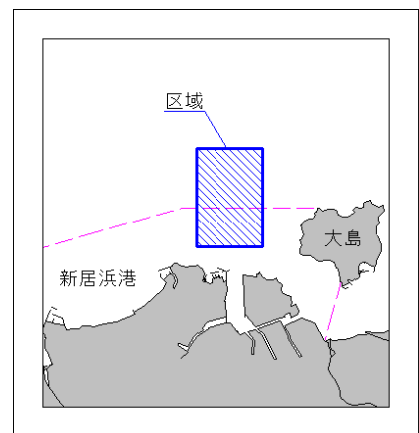


★元年395項 瀬戸内海 — 備後灘、岩城島南西方  
 期間 令和元年9月9日(予備日10日~20日)の日出~日没  
 位置 34-13.9N 133-08.4E、ワンワン瀬灯浮標  
 備考 警戒船を配置  
 海図 W103-W104-JP104-W130-W153-JP153  
 参照書誌 411 4512番  
 出所 第六管区海上保安本部

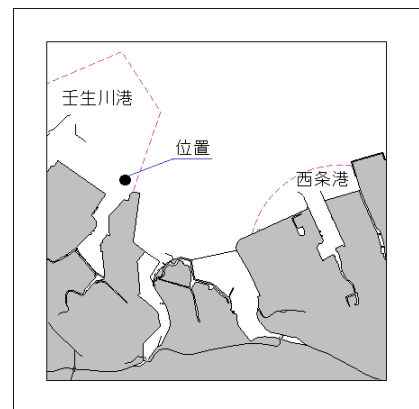
灯浮標補修作業



★元年396項 瀬戸内海 — 新居浜港及び付近 ヨットレース  
 期間 令和元年9月15日の0900~1700、16日の0900~1500  
 区域 4地点により囲まれる区域  
 (1) 34-01-02N 133-20-30E  
 (2) 33-59-52N 133-20-30E  
 (3) 33-59-52N 133-19-33E  
 (4) 34-01-02N 133-19-33E  
 備考 (1) 区域内にコースを示す浮標を設置  
 (2) 警戒船を配置  
 海図 W1120-JP1120-W1128  
 出所 新居浜港長



★元年397項 瀬戸内海 — 壬生川港 灯浮標一時撤去  
 期間 令和元年9月18日(予備日19日~30日)の昼間のみ  
 名称 東予港壬生川第三号灯浮標  
 位置 33-56.6N 133-07.4E  
 備考 警戒船を配置  
 海図 W1236-W1128  
 参照書誌 411 4559番  
 出所 第六管区海上保安本部



★元年398項 瀬戸内海 — 菊間港北東方 係船施設等点検作業

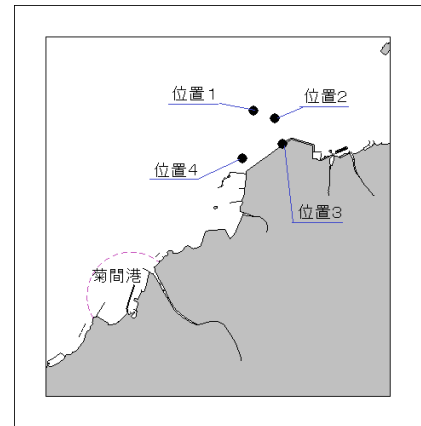
期間 令和元年9月7日～11日(予備日9月21日～25日、10月6日～10日、21日～25日)の日出～日没

位置 (1) 34-03-48N 132-51-31E  
 (2) 34-03-44N 132-51-44E  
 (3) 34-03-31N 132-51-48E  
 (4) 34-03-24N 132-51-23E

備考 (1) 潜水作業を伴う  
 (2) 警戒船を配置

海図 W1138-W104-JP104

出所 第六管区海上保安本部



★元年399項 瀬戸内海 — 呉港付近、音戸ノ瀬戸 潜水作業

期間 令和元年9月2日～10日の内4日の日出～日没

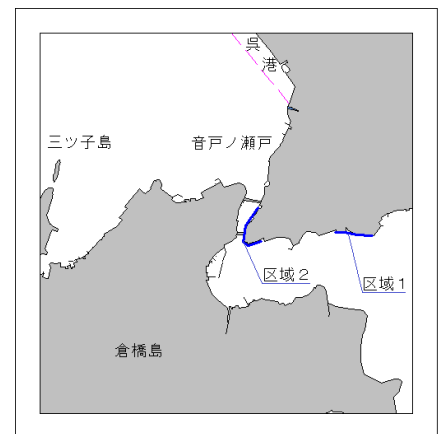
区域1 2地点を結ぶ線上付近  
 (1) 34-11-41N 132-33-12E  
 (2) 34-11-42N 132-32-56E

区域2 5地点を結ぶ線上付近  
 (1) 34-11-51N 132-32-23E  
 (2) 34-11-45N 132-32-17E  
 (3) 34-11-39N 132-32-16E  
 (4) 34-11-37N 132-32-17E  
 (5) 34-11-39N 132-32-23E

備考 警戒船を配置

海図 W1109-JP1109

出所 第六管区海上保安本部



★元年400項 瀬戸内海 — 広島港、第1区 防波堤補修作業

六管区水路通報元年19号200項削除

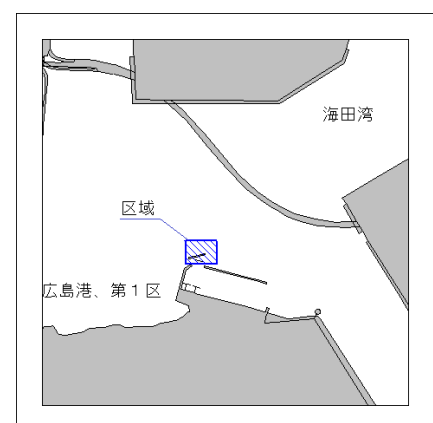
期間 令和元年9月10日までの日出～日没

区域 4地点により囲まれる区域  
 (1) 34-21-05N 132-30-10E  
 (2) 34-21-05N 132-30-14E  
 (3) 34-21-02N 132-30-14E  
 (4) 34-21-02N 132-30-10E

備考 (1) 潜水作業を伴う  
 (2) 警戒船を配置

海図 W1112A-JP1112A

出所 広島港長



★元年401項 瀬戸内海 - 広島港、第1区 潜水作業

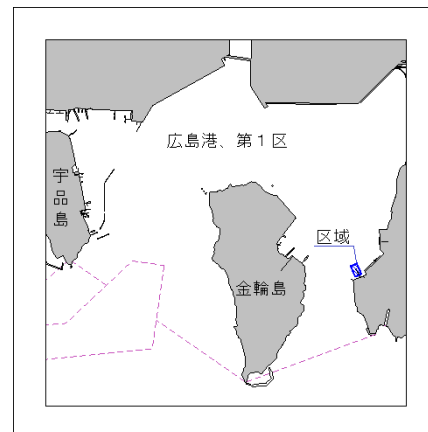
期間 令和元年9月1日、8日、15日、22日、29日の日出～日没

- 区域 (1) 34-20-25N 132-29-31E  
(2) 34-20-21N 132-29-33E  
(3) 34-20-20N 132-29-30E  
(4) 34-20-24N 132-29-28E

- 備考 (1) 浮棧橋係留チェーンの復旧作業  
(2) 警戒船を配置

海図 W1112A-JP1112A

出所 広島港長



★元年402項 瀬戸内海 - 広島港、第3区 ヨットレース

期間 令和元年9月21日、22日の0900～1700

区域 34-21-18N 132-24-23Eの地点を中心とする  
半径約500mの円内

- 備考 (1) 区域内に浮標を設置  
(2) 警戒船を配置

海図 W1112A-JP1112A-W1112B-  
JP1112B

出所 広島港長

