

【目次】

第403項	瀬戸内海	小豆島、池田港南方	ヨットレース
第404項	瀬戸内海	岡山水道、米崎付近	海上作業
第405項	瀬戸内海	岡山港	掘下げ作業
第406項	瀬戸内海	岡山港	海上訓練
第407項	瀬戸内海	高松港	ヨットレース
第408項	瀬戸内海	水島港	水路測量
第409項	瀬戸内海	水島港	灯台一時消灯
第410項	瀬戸内海	白石瀬戸	水中障害物存在
第411項	瀬戸内海	阿伏兎瀬戸、千年港付近	埋立て完成等
第412項	瀬戸内海	広島港、第3区	ヨットレース
第413項	瀬戸内海	岩国港、第2区	橋脚築造工事
第414項	瀬戸内海	広島湾、柱島北西方	海上訓練
第415項	瀬戸内海	クダコ水道及び付近	海洋調査
第416項	瀬戸内海	周防灘、鼻繰瀬戸	潜水作業
第417項	豊後水道	八幡浜港	岸壁築造工事

◎この通報の位置情報は「世界測地系WGS-84」です。

◎この通報はインターネット、電子メール（インターネットで登録）で配信しています。

また、航行警報もインターネットで入手できます。

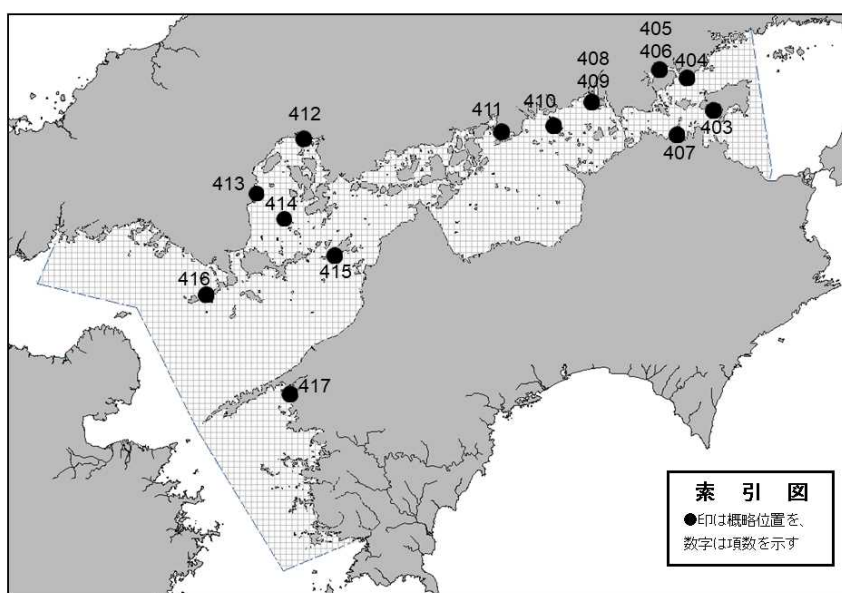
インターネットアドレス <https://www1.kaiho.mlit.go.jp/KAN6/>

FAXをご希望の場合は、海の相談室[電話(082)251-5111(内線2520)]まで。

◎情報の通知について

航海上重要な事項（航路標識の異変、航路障害物の存在等）及び水路図誌の内容と相違する事柄に気付かれた方は、第六管区海上保安本部又は海上保安部署等に連絡をお願いいたします。

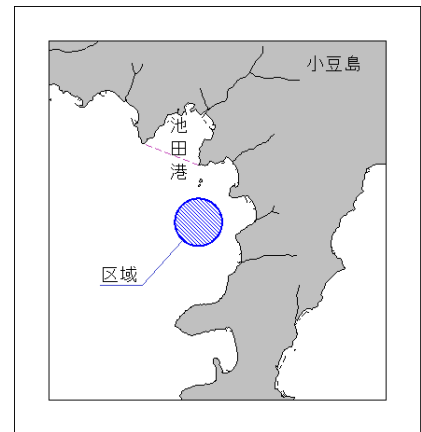
◎水路通報に関するお問い合わせは第六管区海上保安本部[電話(082)251-5111(内線2515)]まで。



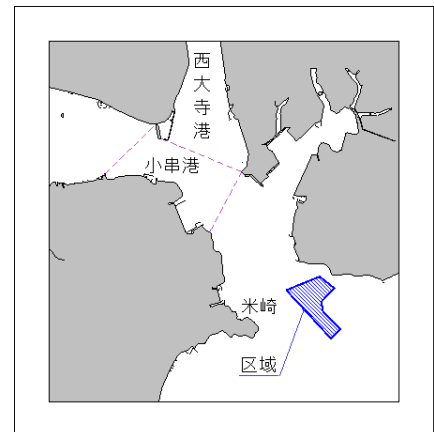
～ 海の事件・事故は 118番へ ～



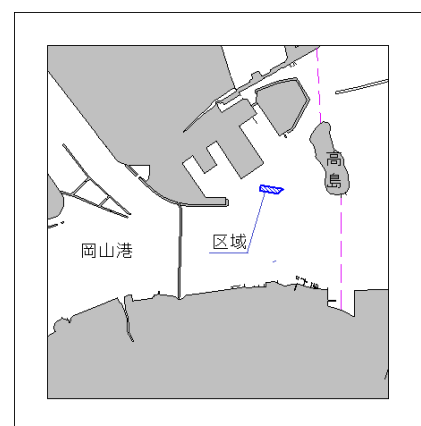
★元年403項 瀬戸内海 — 小豆島、池田港南方 ヨットレース
 期間 令和元年9月21日の1000～1700、9月22日の0900～1500
 区域 34-27-30N 134-13-45Eの地点を中心とする半径500mの円内
 備考 (1) 区域内にコースを示す浮標を設置
 (2) 警戒船を配置
 海図 W137A-JP137A-W150B
 出所 第六管区海上保安本部



★元年404項 瀬戸内海 — 岡山水道、米崎付近 海上作業
 期間 令和元年9月11日～23日(予備日を含む)の日出～日没
 区域 (1) 34-34-57N 134-03-07E
 (2) 34-35-04N 134-03-28E
 (3) 34-34-58N 134-03-37E
 (4) 34-34-51N 134-03-29E
 (5) 34-34-46N 134-03-30E
 (6) 34-34-37N 134-03-41E
 (7) 34-34-32N 134-03-35E
 備考 (1) 潜水作業を伴う
 (2) 警戒船を配置
 海図 W155-W1114
 出所 玉野海上保安部



★元年405項 瀬戸内海 — 岡山港 掘下げ作業
 期間 令和元年9月20日まで(予備日を含む)の日出～日没
 区域 4地点により囲まれる区域
 (1) 34-36-06N 133-59-03E
 (2) 34-36-06N 133-59-10E
 (3) 34-36-04N 133-59-08E
 (4) 34-36-04N 133-59-03E
 備考 (1) 本作業に併せて潜水による磁気探査作業も実施
 (2) 警戒船を配置
 海図 W155
 出所 玉野海上保安部



★元年406項 瀬戸内海 — 岡山港 海上訓練

期間 令和元年9月20日の1130～1530

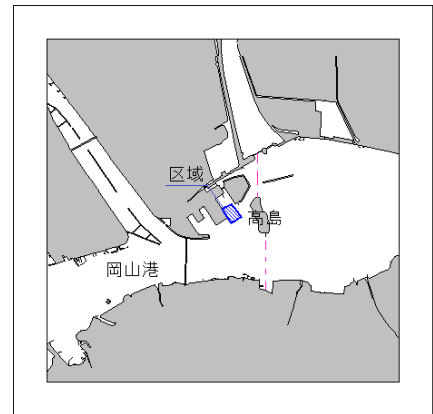
区域 4地点により囲まれる区域

- (1) 34-36-15N 133-59-01E
- (2) 34-36-17N 133-59-07E
- (3) 34-36-11N 133-59-12E
- (4) 34-36-08N 133-59-07E

備考 巡視艇等による訓練

海図 W155

出所 玉野海上保安部



★元年407項 瀬戸内海 — 高松港 ヨットレース

期間 令和元年9月15日の0900～1730

区域 3地点を結ぶ線及び陸岸並びに港界により囲まれる区域

- (1) 34-21-52N 134-01-37E
- (2) 34-21-46N 134-02-27E
- (3) 34-21-14N 134-02-32E(岸線角)

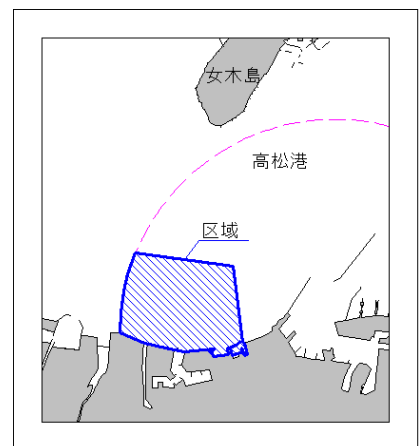
備考 (1) 区域内にコースを示す浮標を設置

(2) 警戒船を配置

海図 W1125-W137A-JP137A-

W153-JP153

出所 高松港長



★元年408項 瀬戸内海 — 水島港 水路測量

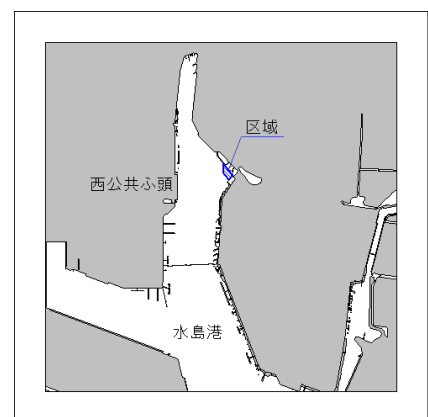
期間 令和元年9月9日～10月8日の内1日の日出～日没

区域 4地点により囲まれる区域

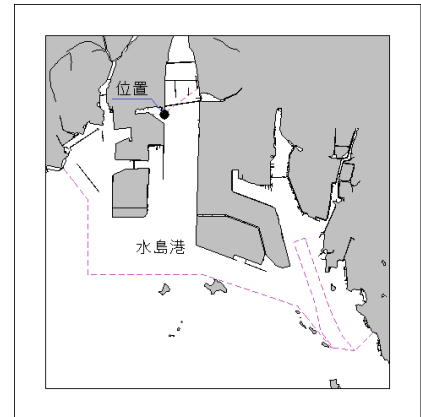
- (1) 34-30-41N 133-44-41E
- (2) 34-30-40N 133-44-39E
- (3) 34-30-42N 133-44-37E
- (4) 34-30-45N 133-44-37E

海図 W1127A-JP1127A

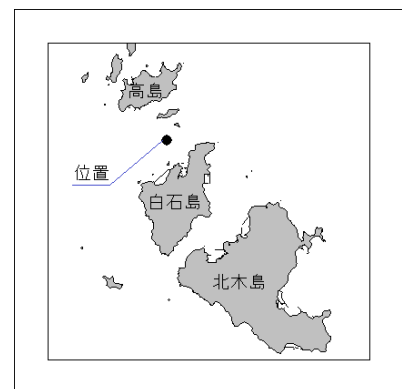
出所 第六管区海上保安本部



★元年409項 瀬戸内海 — 水島港 灯台一時消灯
 期間 令和元年9月24日(予備日25日、26日)の1900~2000
 名称 水島港玉島乙島防波堤灯台
 位置 34-31.4N 133-41.4E
 海図 W1127B-JP1127B-W1116
 参照書誌 411 4283番
 出所 第六管区海上保安本部



★元年410項 瀬戸内海 — 白石瀬戸 水中障害物存在
 位置 34-25.0N 133-30.8E付近
 備考 錨(長さ約1m)
 海図 W137B-JP137B-W1118
 出所 第六管区海上保安本部



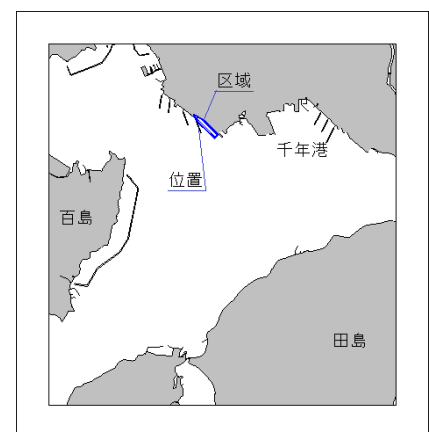
★元年411項 瀬戸内海 — 阿伏兔瀬戸、千年港付近 埋立て完成等
 (埋立て完成)

- 区域 4地点を結ぶ線及び陸岸により囲まれる区域
- (1) 34-22-59.4N 133-17-34.8E(岸線角)
 - (2) 34-22-57.8N 133-17-32.9E
 - (3) 34-23-04.6N 133-17-24.5E
 - (4) 34-23-07.4N 133-17-21.9E(岸線上)

(栈橋撤去)

- 位置 2地点を結ぶ線上
- (1) 34-23-00N 133-17-26E
 - (2) 34-23-06N 133-17-23E

海図 W1118-W153-JP153
 出所 第六管区海上保安本部



★元年412項 瀬戸内海 — 広島港、第3区 ヨットレース

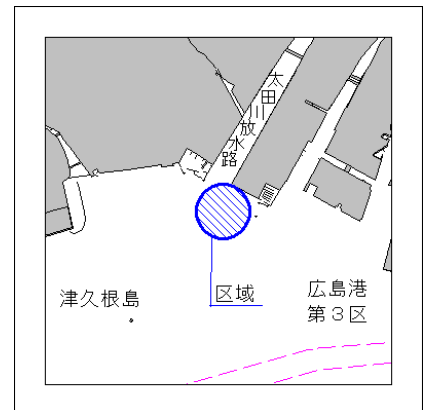
期間 令和元年9月14日～16日の0900～1800

区域 34-21-18N 132-24-23Eの地点を中心とする
半径約500mの円内

備考 (1) 区域内に浮標を設置
(2) 警戒船を配置

海図 W1112A-JP1112A-W1112B-
JP1112B

出所 広島港長



★元年413項 瀬戸内海 — 岩国港、第2区 橋脚築造工事

期間 令和2年2月21日までの日出～日没

区域 3地点を結ぶ線及び陸岸により囲まれる区域

(1) 34-11-06.6N 132-13-56.6E(防波堤先端)

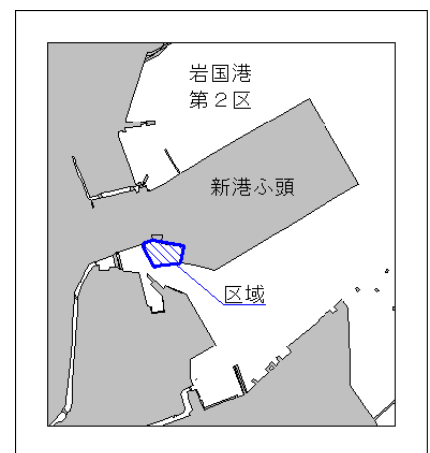
(2) 34-11-06.4N 132-13-55.5E

(3) 34-11-08.6N 132-13-54.1E(岸線上)

備考 (1) 潜水作業を伴う
(2) 警戒船を配置

海図 W1136

出所 岩国港長



★元年414項 瀬戸内海 — 広島湾、柱島北西方 海上訓練

期間 令和元年9月10日の0900～1300

区域 4地点により囲まれる区域

(1) 34-03.8N 132-21.9E

(2) 34-02.8N 132-21.9E

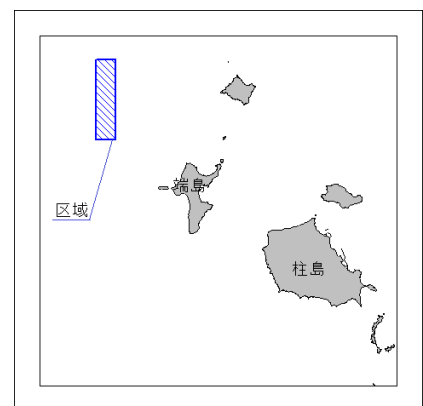
(3) 34-02.8N 132-21.6E

(4) 34-03.8N 132-21.6E

備考 海上自衛隊による水中無人機の運用訓練

海図 W142-JP142-W1108-JP1108

出所 第六管区海上保安本部



★元年415項 瀬戸内海 — クダコ水道及び付近 海洋調査

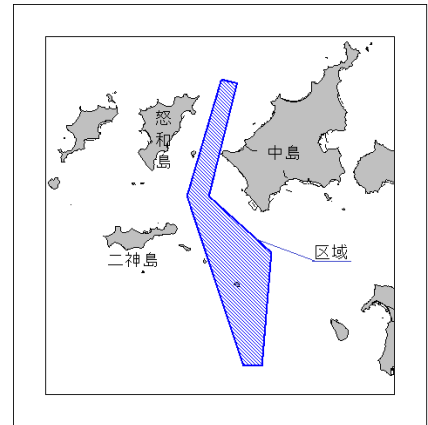
期間 令和元年9月13日の1200～2400、14日の0000～2400(予備日15日)

区域 (1) 34-00-06N 132-34-42E
 (2) 33-57-00N 132-33-36E
 (3) 33-52-30N 132-35-24E
 (4) 33-52-30N 132-36-00E
 (5) 33-55-30N 132-36-18E
 (6) 33-57-00N 132-34-18E
 (7) 34-00-00N 132-35-12E

備考 自衛艦による調査

海図 W1131-W164-W140-W141-
 JP141-W142-JP142-W1102-
 JP1102-W1108-JP1108

出所 第六管区海上保安本部



★元年416項 瀬戸内海 — 周防灘、鼻線瀬戸 潜水作業

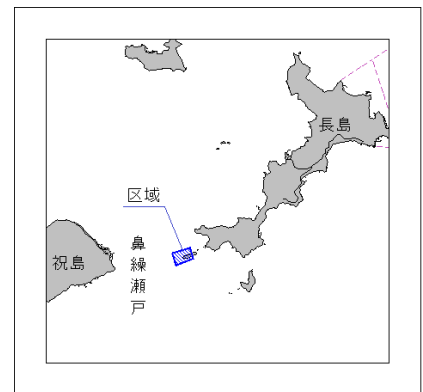
期間 令和元年9月20日～22日(予備日23日、10月5日～8日、20日～23日)の日出～日没

区域 (1) 33-47-10N 132-01-05E
 (2) 33-47-17N 132-01-33E
 (3) 33-47-03N 132-01-38E
 (4) 33-46-54N 132-01-11E

備考 (1) 海底波高計の補修作業
 (2) 警戒船を配置

海図 W163-W140

出所 第六管区海上保安本部



★元年417項 豊後水道 — 八幡浜港 岸壁築造工事

期間 令和元年9月20日～令和2年3月31日の日出～日没

区域 4地点により囲まれる区域

(1) 33-27-32N 132-24-51E
 (2) 33-27-29N 132-24-56E
 (3) 33-27-27N 132-24-47E
 (4) 33-27-29N 132-24-45E

備考 (1) 作業船のアンカーワイヤーが水面下5.2mとなる位置に浮標を設置
 (2) 上記(4)の位置に黄色灯付浮標を設置
 (3) 潜水作業を伴う
 (4) 警戒船を配置

海図 W156

出所 宇和島海上保安部

