

## 【目次】

第 4 1 8 項	瀬戸内海	宇野港付近	重量物荷役作業
第 4 1 9 項	瀬戸内海	高松港	浮棧橋撤去
第 4 2 0 項	瀬戸内海	水島港	工事中岸壁存在
第 4 2 1 項	瀬戸内海	水島港	水路測量
第 4 2 2 項	瀬戸内海	新居浜港、新居浜区、第 1 区	水路測量
第 4 2 3 項	瀬戸内海	呉港、仁方区付近	水路測量
第 4 2 4 項	瀬戸内海	広島港、第 1 区	護岸改修工事
第 4 2 5 項	瀬戸内海	広島港、第 3 区	重量物荷役作業
第 4 2 6 項	瀬戸内海	広島港、第 3 区	掘下げ作業
第 4 2 7 項	瀬戸内海	広島港及び付近	展示訓練
第 4 2 8 項	瀬戸内海	広島湾、柱島北西方	海上訓練
第 4 2 9 項	豊後水道	法花津湾	灯台について

◎この通報の位置情報は「世界測地系 WGS-84」です。

◎この通報はインターネット、電子メール（インターネットで登録）で配信しています。

また、航行警報もインターネットで入手できます。

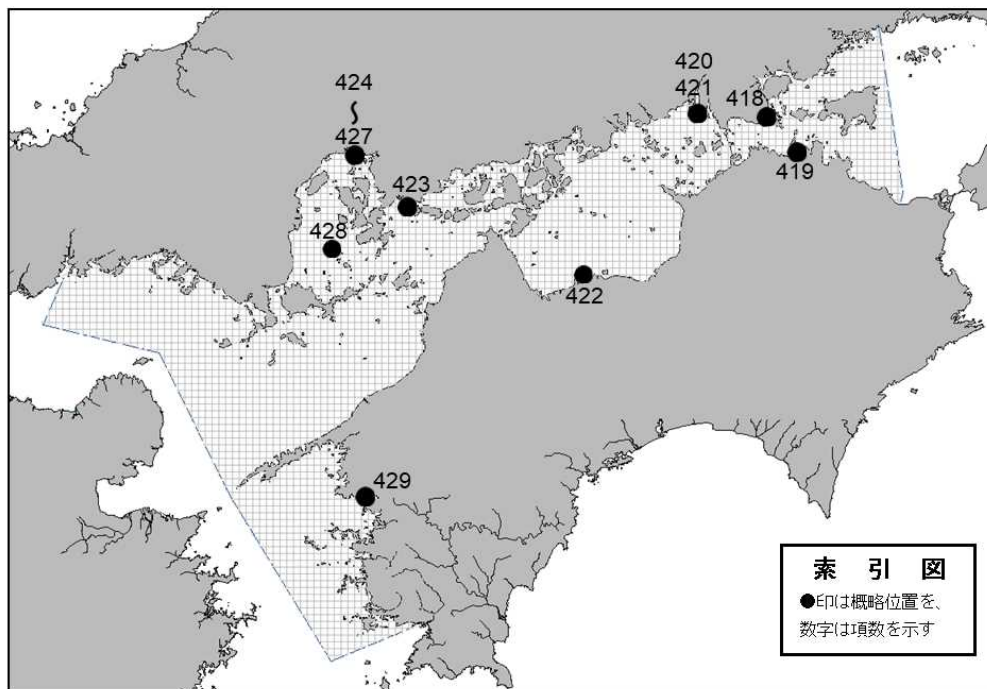
インターネットアドレス <https://www1.kaiho.mlit.go.jp/KAN6/>

FAXをご希望の場合は、海の相談室[電話(082)251-5111(内線2520)]まで。

◎情報の通知について

航海上重要な事項（航路標識の異変、航路障害物の存在等）及び水路図誌の内容と相違する事柄に気付かれた方は、第六管区海上保安本部又は海上保安部署等に連絡をお願いいたします。

◎水路通報に関するお問い合わせは第六管区海上保安本部[電話(082)251-5111(内線2515)]まで。



～ 海の事件・事故は 118番へ ～



★元年418項 瀬戸内海 — 宇野港付近 重量物荷役作業

期間 令和元年9月20日、21日(予備日22日～26日)の日出～日没

区域 4地点を結ぶ線及び陸岸により囲まれる区域

(1) 34-27-44N 133-56-36E(岸線上)

(2) 34-27-44N 133-56-48E

(3) 34-27-33N 133-56-48E

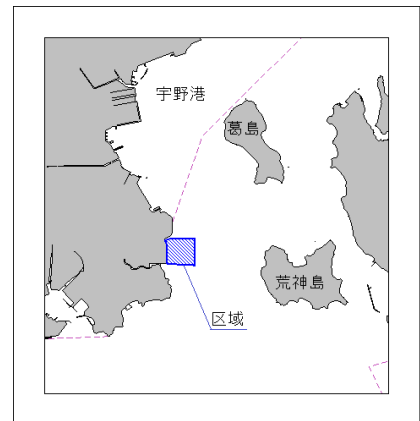
(4) 34-27-33N 133-56-34E(岸線上)

備考 (1) 作業船のアンカー位置を示す灯付浮標を設置

(2) 警戒船を配置

海図 W154-W1122

出所 第六管区海上保安本部



★元年419項 瀬戸内海 — 高松港 浮棧橋撤去

区域 2地点を結ぶ線上

(1) 34-21-06.6N 134-03-09.5E

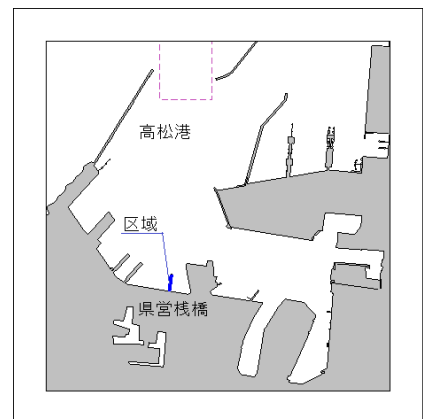
(2) 34-21-09.3N 134-03-09.9E

備考 上記位置の浮棧橋は撤去された

海図 W1125-W137A-JP137A-

W153-JP153

出所 高松海上保安部



★元年420項 瀬戸内海 — 水島港 工事中岸壁存在

区域 4地点により囲まれる区域

(1) 34-29-45N 133-41-01E(岸線上)

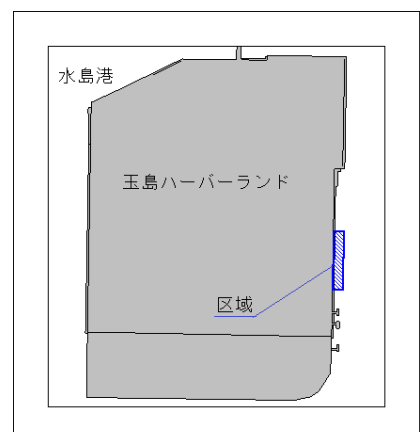
(2) 34-29-45N 133-41-03E

(3) 34-29-34N 133-41-03E

(4) 34-29-34N 133-41-01E(岸線上)

海図 W1127B-JP1127B-W1116

出所 第六管区海上保安本部



★元年421項 瀬戸内海 — 水島港 水路測量

期間 令和元年9月17日～10月20日の内2日間

区域1 6地点により囲まれる区域

- (1) 34-29-43N 133-41-09E
- (2) 34-29-30N 133-41-09E
- (3) 34-29-30N 133-41-06E
- (4) 34-29-27N 133-41-06E
- (5) 34-29-27N 133-41-02E
- (6) 34-29-43N 133-41-03E

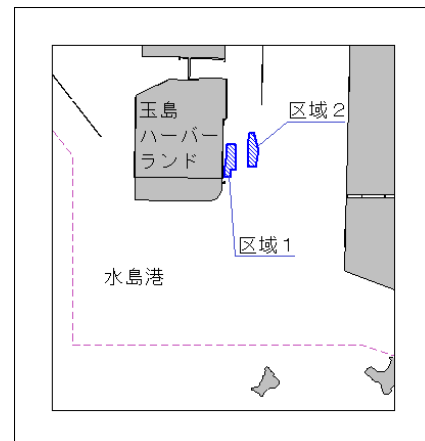
区域2 5地点により囲まれる区域

- (1) 34-29-48N 133-41-20E
- (2) 34-29-39N 133-41-22E
- (3) 34-29-32N 133-41-21E
- (4) 34-29-32N 133-41-16E
- (5) 34-29-48N 133-41-17E

備考 測量船は「白紅白」の燕尾旗を掲揚

海図 W1127B-JP1127B-W1116

出所 第六管区海上保安本部



★元年422項 瀬戸内海 — 新居浜港、新居浜区、第1区 水路測量

期間 令和元年9月24日～26日の日出～日没

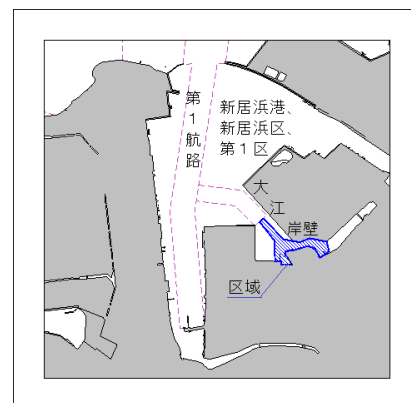
区域 (1)～(6)を結ぶ線、(7)、(8)を結ぶ線及び陸岸により囲まれる区域

- (1) 33-58-03N 133-16-10E(岸線上)
- (2) 33-58-08N 133-16-10E
- (3) 33-58-13N 133-16-05E
- (4) 33-58-14N 133-16-07E
- (5) 33-58-09N 133-16-12E
- (6) 33-58-08N 133-16-15E(岸線上)
- (7) 33-58-08N 133-16-25E(岸線上)
- (8) 33-58-05N 133-16-25E(岸線上)

備考 測量船は「白紅白」の燕尾旗を掲揚

海図 W1120-JP1120

出所 第六管区海上保安本部



★元年423項 瀬戸内海 — 呉港、仁方区付近 水路測量

期間 令和元年10月1日～31日までの内1日

区域 4地点により囲まれる区域

- (1) 34-12-24N 132-39-14E
- (2) 34-12-20N 132-39-20E
- (3) 34-12-15N 132-39-16E
- (4) 34-12-19N 132-39-09E

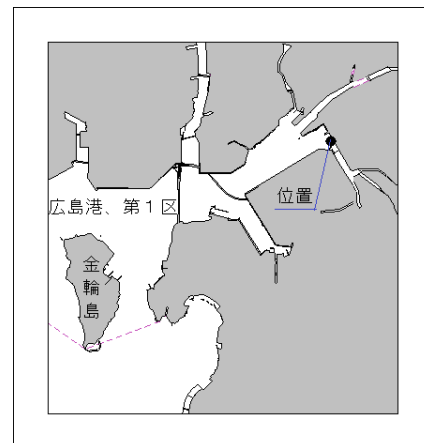
備考 測量船は「白紅白」の燕尾旗を掲揚

海図 W141-JP141

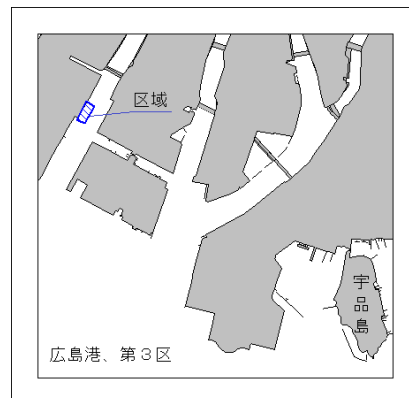
出所 第六管区海上保安本部



★元年424項 瀬戸内海 — 広島港、第1区 護岸改修工事  
 期間 令和元年9月24日～11月2日の日出～日没  
 位置 34-21-37N 132-31-26E  
 備考 警戒船を配置  
 海図 W1112A-JP1112A  
 出所 広島港長



★元年425項 瀬戸内海 — 広島港、第3区 重量物荷役作業  
 期間 令和元年9月26日(予備日9月27日～10月7日)の日出～日没  
 区域 4地点を結ぶ線及び陸岸により囲まれる区域  
 (1) 34-22-06N 132-25-29E(岸線上)  
 (2) 34-22-04N 132-25-33E  
 (3) 34-21-57N 132-25-28E  
 (4) 34-21-59N 132-25-25E(岸線角)  
 備考 (1) 作業船のアンカー位置を示す浮標を設置  
 (2) 警戒船を配置  
 海図 W1112A-JP1112A  
 出所 広島港長

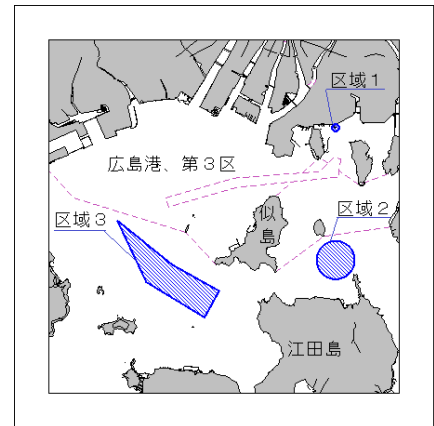


★元年426項 瀬戸内海 — 広島港、第3区 掘下げ作業  
 期間 令和元年10月1日～11月10日までの日出～日没  
 区域 4地点により囲まれる区域  
 (1) 34-22-03N 132-26-22E  
 (2) 34-22-02N 132-26-25E  
 (3) 34-21-47N 132-26-19E  
 (4) 34-21-48N 132-26-15E  
 備考 警戒船を配置  
 海図 W1112A-JP1112A  
 出所 広島港長



★元年427項 瀬戸内海 — 広島港及び付近 展示訓練

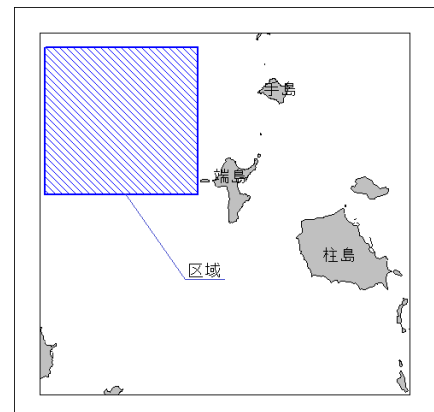
1. 期間 令和元年9月28日の1250～1255  
 区域1 34-21.1N 132-28.2Eの地点を中心とする  
 半径150mの円内
2. 期間 令和元年9月28日の1320～1325  
 区域2 34-18.1N 132-28.2Eの地点を中心とする  
 半径800mの円内
3. 期間 令和元年9月28日の1345～1410  
 区域3 5地点により囲まれる区域  
 (1) 34-19.0N 132-22.2E  
 (2) 34-18.0N 132-23.7E  
 (3) 34-17.4N 132-25.0E  
 (4) 34-16.8N 132-24.6E  
 (5) 34-17.6N 132-23.0E



- 備考 (1) 区域1で巡視艇による展示訓練、区域2で巡視艇等による放水訓練、区域3で巡視艇及び航空機による吊上げ、降下訓練を行う  
 (2) 警戒船を配置
- 海図 W1112A-JP1112A-W1112B-JP1112B-W142-JP142
- 出所 第六管区海上保安本部

★元年428項 瀬戸内海 — 広島湾、柱島北西方 海上訓練

- 期間 令和元年9月25日～27日の0800～1700  
 区域 4地点により囲まれる区域  
 (1) 34-04-00N 132-22-30E  
 (2) 34-02-00N 132-22-30E  
 (3) 34-02-00N 132-20-00E  
 (4) 34-04-00N 132-20-00E
- 備考 (1) 海上自衛隊による水中無人機の運用訓練  
 (2) 潜水作業を伴う
- 海図 W142-JP142-W1108-JP1108
- 出所 第六管区海上保安本部



★元年429項 豊後水道 — 法花津湾 灯台について

- 期間 令和元年9月17日～11月30日まで  
 名称 伊予水越島灯台  
 位置 33-18.5N 132-29.2E
- 備考 (1) 改修工事に伴い、灯塔の周囲が灰色のシートで覆われる  
 (2) 灯火に影響はない
- 海図 W138-W151-JP151
- 参照書誌 411 5632番
- 出所 第六管区海上保安本部

