

【目次】

第430項	瀬戸内海	岡山港	・	浅所存在
第431項	瀬戸内海	備讃瀬戸、直島南西方	・	環境調査
第432項	瀬戸内海	高松港及び付近	・	ヨットレース
第433項	瀬戸内海	備讃瀬戸及び付近	・	船舶通航信号所一部業務休止
第434項	瀬戸内海	水島港	・	水路測量
第435項	瀬戸内海	福山港	・	護岸補修作業
第436項	瀬戸内海	備後灘、岩城島 至 生名島	・	海底線点検作業
第437項	瀬戸内海	新居浜港及び付近	・	ヨットレース
第438項	瀬戸内海	菊間港北東方	・	防災訓練
第439項	瀬戸内海	呉港付近、三ツ子島北西方	・	ボーリング作業
第440項	瀬戸内海	広島港、第1区	・	重量物荷役作業
第441項	瀬戸内海	広島港及び付近	・	展示訓練
第442項	瀬戸内海	広島港	・	小型船操縦訓練
第443項	瀬戸内海	広島湾、厳島港付近	・	海上訓練

◎この通報の位置情報は「世界測地系WGS-84」です。

◎この通報はインターネット、電子メール（インターネットで登録）で配信しています。

また、航行警報もインターネットで入手できます。

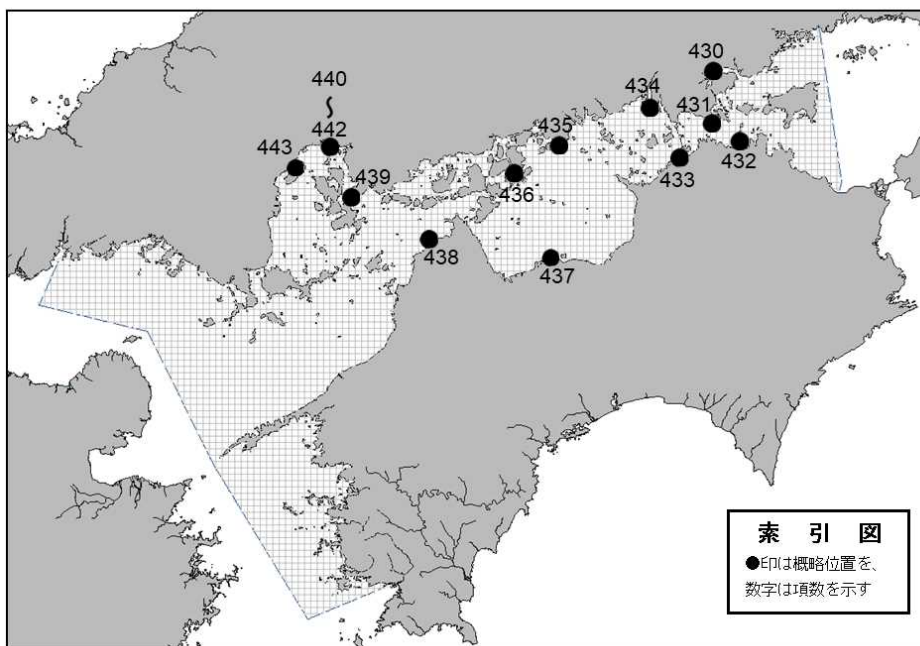
インターネットアドレス <https://www1.kaiho.mlit.go.jp/KAN6/>

FAXをご希望の場合は、海の相談室[電話(082)251-5111(内線2520)]まで。

◎情報の通知について

航海上重要な事項（航路標識の異変、航路障害物の存在等）及び水路図誌の内容と相違する事柄に気付かれた方は、第六管区海上保安本部又は海上保安部署等に連絡をお願いいたします。

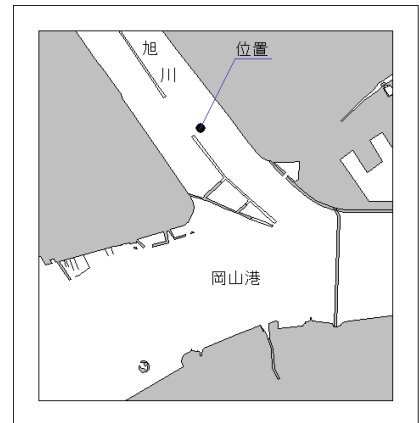
◎水路通報に関するお問い合わせは第六管区海上保安本部[電話(082)251-5111(内線2515)]まで。



～ 海の事件・事故は 118番へ ～



★元年430項 瀬戸内海 — 岡山港 浅所存在
 位置 34-36-16.8N 133-58-09.0E、水深約1.5m
 海図 W155
 出所 第六管区海上保安本部



★元年431項 瀬戸内海 — 備讃瀬戸、直島南西方 環境調査

期間 令和元年9月27日(予備日30日)の日出～日没

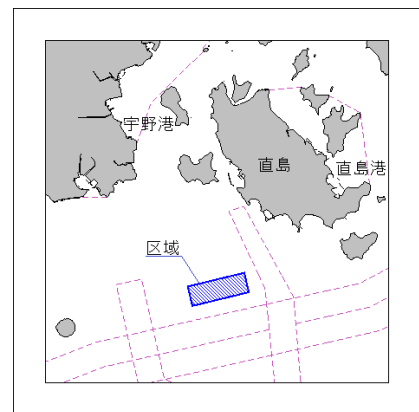
区域 4地点により囲まれる区域

- (1) 34-25-57N 133-58-31E
- (2) 34-25-40N 133-58-36E
- (3) 34-25-28N 133-57-36E
- (4) 34-25-45N 133-57-31E

備考 (1) 作業船による採水・採泥調査
 (2) 潜水作業を伴う
 (3) 警戒船を配置

海図 W154-W1122-W137A-JP137A-W153-JP153

出所 第六管区海上保安本部



★元年432項 瀬戸内海 — 高松港及び付近 ヨットレース

期間 令和元年9月29日の0900～1600

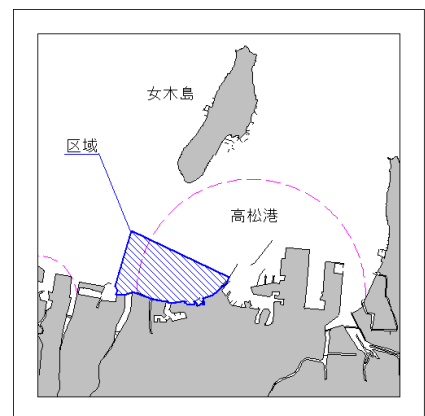
区域 3地点を結ぶ線及び陸岸により囲まれる区域

- (1) 34-21-23.1N 134-01-08.7E(防波堤先端)
- (2) 34-22-07.5N 134-01-24.2E
- (3) 34-21-30.5N 134-02-57.8E(岸線上)

備考 (1) 区域内にコースを示す浮標を設置
 (2) 警戒船を配置

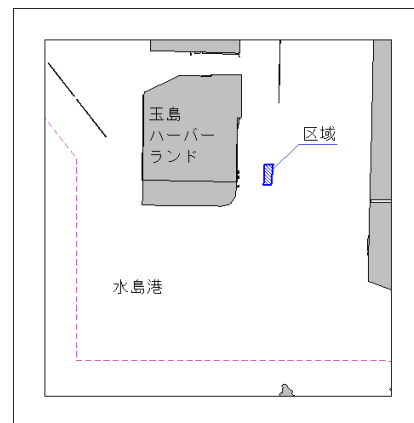
海図 W1125-W137A-JP137A-W153-JP153

出所 高松港長



★元年433項 瀬戸内海 — 備讃瀬戸及び付近 船舶通航信号所一部業務休止
 名称 青ノ山船舶通航信号所
 期間 令和元年10月9日(予備日10日)の0800~1800
 休止業務 栗島レーダー局のレーダー映像を使用して行う情報提供業務
 海図 W100A
 参照書誌 411 8405番
 出所 第六管区海上保安本部

★元年434項 瀬戸内海 — 水島港 水路測量
 期間 令和元年9月26日~10月10日の内2日間
 区域 4地点により囲まれる区域
 (1) 34-29-34N 133-41-21E
 (2) 34-29-25N 133-41-20E
 (3) 34-29-25N 133-41-16E
 (4) 34-29-34N 133-41-16E
 備考 測量船は「白紅白」の燕尾旗を掲揚
 海図 W1127B-JP1127B-W1116
 出所 第六管区海上保安本部



★元年435項 瀬戸内海 — 福山港 護岸補修作業
 期間 令和2年1月31日までの日出~日没
 位置 34-22-58N 133-22-53E
 備考 (1) 汚濁防止膜を設置
 (2) 警戒船を配置
 海図 W1137-JP1137
 出所 福山港長



★元年436項 瀬戸内海 — 備後灘、岩城島 至 生名島 海底線点検作業

期 間 令和元年9月24日、25日、10月7日～9日(予備日9月26日～28日、
10月10日、11日)の日出～日没

区 域 (1)～(3)を結ぶ線、(4)～(6)を結ぶ線及び陸岸により囲まれる区域

- (1) 34-15-46N 133-09-53E(岸線上)
- (2) 34-15-53N 133-10-08E
- (3) 34-15-53N 133-10-12E(岸線上)
- (4) 34-15-50N 133-10-11E(岸線上)
- (5) 34-15-49N 133-10-09E
- (6) 34-15-43N 133-09-53E(岸線上)

備 考 警戒船を配置
海 図 W102-W103
出 所 第六管区海上保安本部



★元年437項 瀬戸内海 — 新居浜港及び付近 ヨットレース

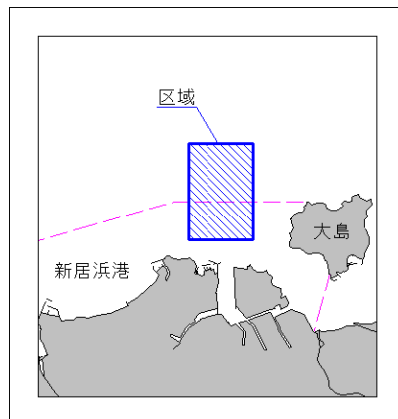
期 間 令和元年10月5日の1100～1700、6日の0900～1500

区 域 4地点により囲まれる区域

- (1) 34-01-02N 133-20-30E
- (2) 33-59-52N 133-20-30E
- (3) 33-59-52N 133-19-33E
- (4) 34-01-02N 133-19-33E

備 考 (1) 区域内にコースを示す浮標を設置
(2) 警戒船を配置

海 図 W1120-JP1120-W1128
出 所 新居浜港長



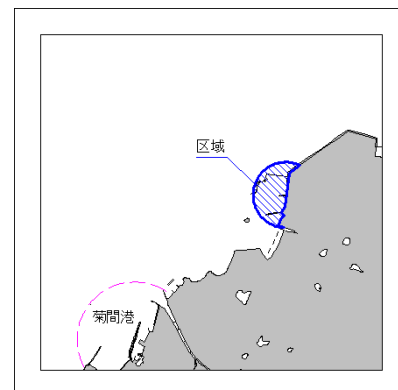
★元年438項 瀬戸内海 — 菊間港北東方 防災訓練

期 間 令和元年10月3日の1330～1430、4日の1430～1530

区 域 34-03-08N 132-51-25Eの地点を中心とする
半径400mの円内(陸域を除く)

備 考 (1) 巡視艇等による訓練
(2) オイルフェンスの展張及び放水を伴う
(3) 警戒船を配置

海 図 W1138-W104-JP104
出 所 第六管区海上保安本部



★元年439項 瀬戸内海 — 呉港付近、三ツ子島北西方 ポーリング作業

期間 令和元年9月27日～11月15日まで(予備日を含む)の日出～日没

区域1 34-11-57N 132-30-44Eの地点を中心とする半径50mの円内

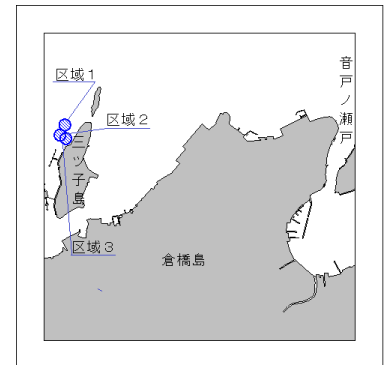
区域2 34-11-55N 132-30-42Eの地点を中心とする半径50mの円内

区域3 34-11-54N 132-30-44Eの地点を中心とする半径50mの円内

備考 (1) 本作業に併せて潜水による磁気探査作業も実施
(2) 警戒船を配置

海図 W125-W1109-JP1109

出所 第六管区海上保安本部



★元年440項 瀬戸内海 — 広島港、第1区 重量物荷役作業

期間 令和元年10月7日(予備日8日～15日)の日出～日没

区域 3地点を結ぶ線及び陸岸により囲まれる区域

(1) 34-21-43N 132-31-23E(岸線上)

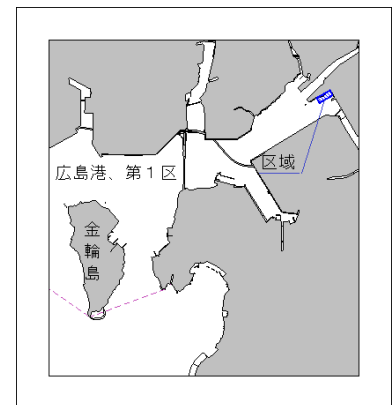
(2) 34-21-40N 132-31-15E

(3) 34-21-42N 132-31-13E(岸線上)

備考 警戒船を配置

海図 W1112A-JP1112A

出所 広島海上保安部



★元年441項 瀬戸内海 — 広島港及び付近 展示訓練

六管区水路通報元年35号427項削除

1. 期間 令和元年9月28日の1250～1255

区域1 34-21.1N 132-28.2Eの地点を中心とする半径150mの円内

2. 期間 令和元年9月28日の1320～1325

区域2 34-18.1N 132-28.2Eの地点を中心とする半径800mの円内

3. 期間 令和元年9月28日の1305～1315、1345～1410

区域3 6地点により囲まれる区域

(1) 34-19.0N 132-23.0E

(2) 34-18.0N 132-23.7E

(3) 34-17.4N 132-25.0E

(4) 34-16.8N 132-24.6E

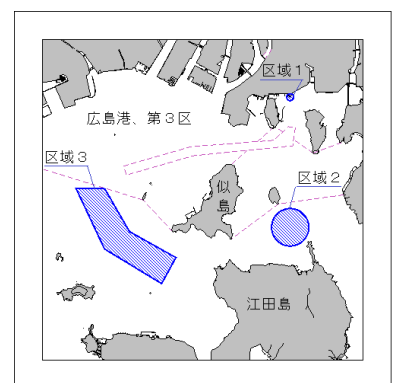
(5) 34-17.6N 132-23.0E

(6) 34-19.0N 132-22.2E

備考 (1) 区域1で巡視艇による展示訓練、
区域2で巡視艇等による放水訓練、
区域3で巡視艇及び航空機による吊上げ、降下訓練を行う
(2) 警戒船を配置

海図 W1112A-JP1112A-W1112B-JP1112B-W1142-JP142

出所 第六管区海上保安本部



★元年442項 瀬戸内海 — 広島港 小型船操縦訓練

期間 令和元年10月1日～31日(予備日を含む)の日出～日没

区域1 3地点を結ぶ線上(幅25m)

- (1) 34-21-29.7N 132-30-34.1E
- (2) 34-21-23.5N 132-30-31.8E
- (3) 34-21-20.5N 132-30-26.3E

区域2 2地点を結ぶ線上(幅50m)

- (1) 34-20-18.7N 132-28-32.1E
- (2) 34-20-15.6N 132-28-33.3E

区域3 2地点を結ぶ線上(幅50m)

- (1) 34-21-32.7N 132-26-51.2E
- (2) 34-21-25.6N 132-26-40.5E

区域4 2地点を結ぶ線上(幅50m)

- (1) 34-21-35.6N 132-25-20.2E
- (2) 34-21-39.9N 132-25-22.9E

区域5 4地点により囲まれる区域

- (1) 34-22-28.6N 132-25-00.1E
- (2) 34-21-33.6N 132-24-24.8E
- (3) 34-21-37.5N 132-24-21.7E
- (4) 34-22-30.3N 132-24-52.1E

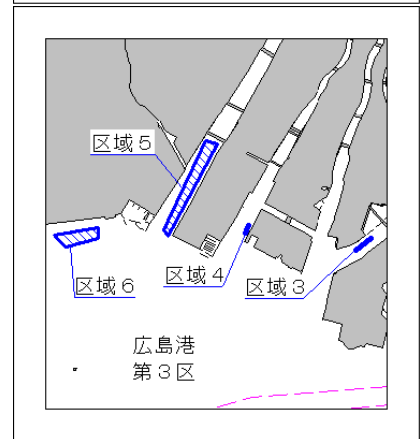
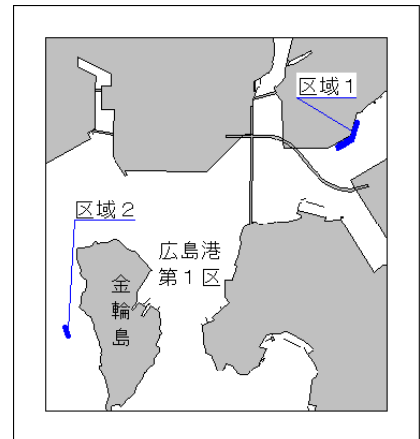
区域6 4地点により囲まれる区域

- (1) 34-21-38.6N 132-23-33.7E
- (2) 34-21-32.4N 132-23-33.9E
- (3) 34-21-27.6N 132-23-10.6E
- (4) 34-21-34.7N 132-23-02.4E

備考 区域内に浮標を設置

海図 W1112A-JP1112A-W1112B-JP1112B

出所 広島港長



★元年443項 瀬戸内海 — 広島湾、厳島港付近 海上訓練

期間 令和元年9月30日(予備日10月2日)の1300～1520

区域1 34-18-44N 132-18-23Eの地点を中心とする半径100mの円内(陸域を除く)

区域2 34-18-32N 132-18-57Eの地点を中心とする半径200mの円内

備考 警戒船を配置

海図 W1112B-JP1112B-W142-JP142

出所 第六管区海上保安本部

