

## 【目次】

第 4 4 4 項	瀬戸内海	備讃瀬戸、直島付近	灯浮標復旧(予告)
第 4 4 5 項	瀬戸内海	備讃瀬戸西部、本島南方	水路測量
第 4 4 6 項	瀬戸内海	尾道糸崎港、第 6 区	重量物荷役作業
第 4 4 7 項	瀬戸内海	三原瀬戸、忠海港付近	環境調査
第 4 4 8 項	瀬戸内海	三原瀬戸、竹原港	救難訓練
第 4 4 9 項	瀬戸内海	呉港付近、音戸ノ瀬戸	水路測量
第 4 5 0 項	瀬戸内海	広島港、第 1 区	展示訓練
第 4 5 1 項	瀬戸内海	広島港、第 3 区	ヨットレース
第 4 5 2 項	瀬戸内海	広島湾、柱島北西方	海上訓練
第 4 5 3 項	瀬戸内海	松山港、第 2 区	防災訓練

◎この通報の位置情報は「世界測地系WGS-84」です。

◎この通報はインターネット、電子メール（インターネットで登録）で配信しています。

また、航行警報もインターネットで入手できます。

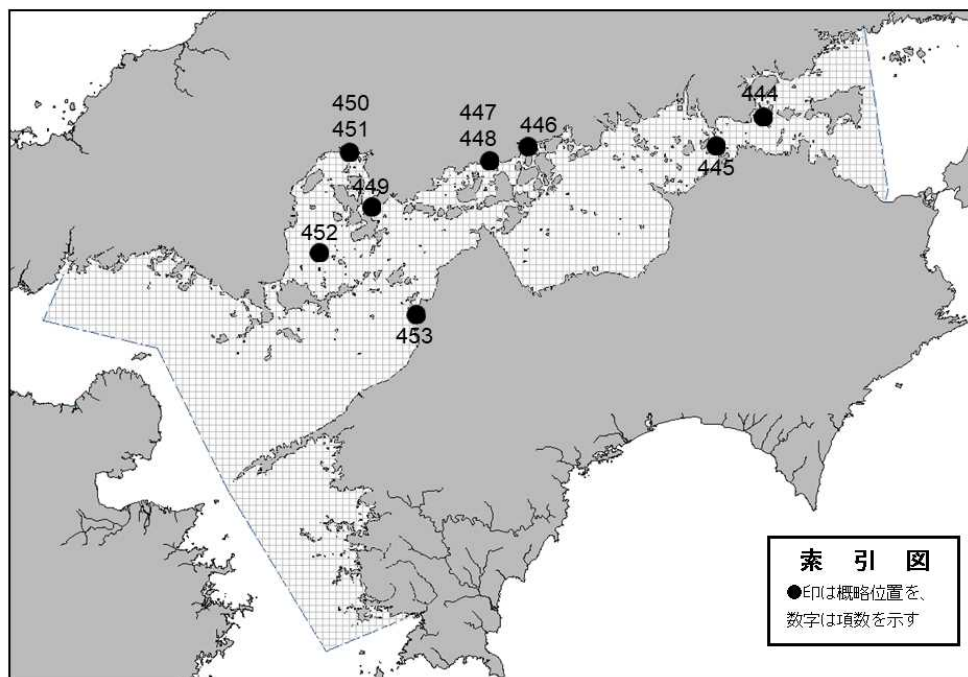
インターネットアドレス <https://www1.kaiho.mlit.go.jp/KAN6/>

FAXをご希望の場合は、海の相談室[電話(082)251-5111(内線2520)]まで。

◎情報の通知について

航海上重要な事項（航路標識の異変、航路障害物の存在等）及び水路図誌の内容と相違する事柄に気付かれた方は、第六管区海上保安本部又は海上保安部署等に連絡をお願いいたします。

◎水路通報に関するお問い合わせは第六管区海上保安本部[電話(082)251-5111(内線2515)]まで。



～ 海の事件・事故は 118番へ ～



★元年444項 瀬戸内海 — 備讃瀬戸、直島付近 灯浮標復旧(予告)

六管区水路通報31年11号125項関連

復旧予定日 令和元年10月3日

名称 直島漁協角埼沖のり養殖漁場B灯浮標

位置1 34-27.9N 134-01.4E

名称 直島漁協角埼沖のり養殖漁場A灯浮標

位置2 34-27.3N 134-01.2E

名称 直島漁協宮ノ浦沖のり養殖漁場南西方灯浮標

位置3 34-26.7N 133-57.4E

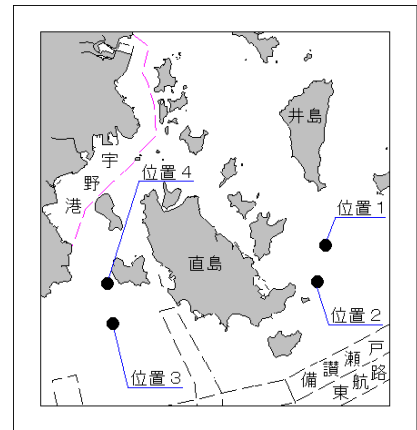
名称 直島漁協宮ノ浦沖のり養殖漁場北西方灯浮標

位置4 34-27.3N 133-57.3E

海図 W154-W137A-JP137A-W153-JP153

参照書誌 411 4029、4029.1、4029.4、4029.5番

出所 高松海上保安部



★元年445項 瀬戸内海 — 備讃瀬戸西部、本島南方 水路測量

期間 令和元年10月7日～25日(予備日26日～11月30日)の日出～日没

区域 6地点により囲まれた区域(陸域を除く)

(1) 34-23-01N 133-49-49E

(2) 34-21-42N 133-50-11E

(3) 34-20-54N 133-46-02E

(4) 34-21-52N 133-45-46E

(5) 34-22-42N 133-46-40E

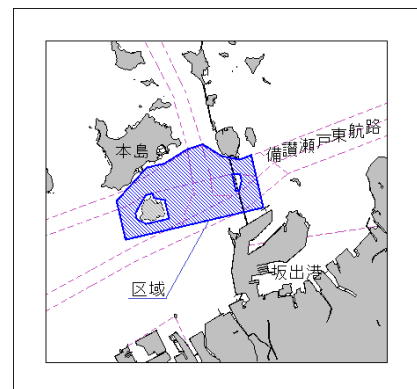
(6) 34-23-17N 133-48-21E

備考 (1) 測量船は「白紅白」の燕尾旗を掲揚

(2) 警戒船を配置

海図 W1121-JP1121-W1122-W137B-JP137B-W153-JP153

出所 第六管区海上保安本部



★元年446項 瀬戸内海 — 尾道糸崎港、第6区 重量物荷役作業

期間 令和元年10月8日(予備日9日～16日)の日出～日没

区域 4地点により囲まれる区域

(1) 34-23-18N 133-06-23E

(2) 34-23-13N 133-06-20E

(3) 34-23-16N 133-06-15E

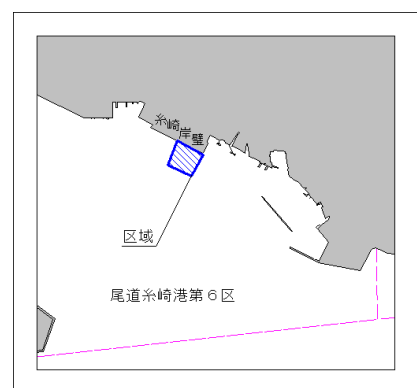
(4) 34-23-20N 133-06-17E

備考 (1) 作業船のアンカー位置を示す浮標を設置

(2) 警戒船を配置

海図 W1117-W114-W103

出所 尾道海上保安部

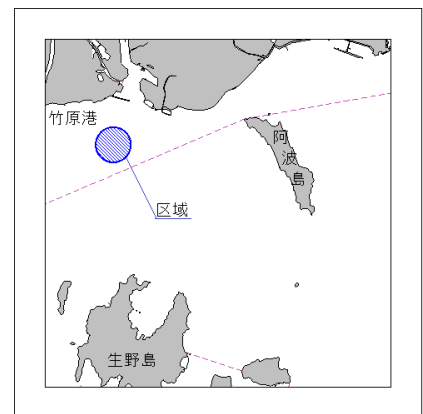


★元年447項 瀬戸内海 — 三原瀬戸、忠海港付近  
 期間 令和元年10月15日(予備日16日~22日)の0600~1830  
 区域 2地点を結ぶ線上付近  
 (1) 34-20-01N 133-00-00E  
 (2) 34-18-30N 133-00-05E  
 備考 作業船による流況、水温、塩分調査  
 海図 W103-W153-JP153-W1108-JP1108  
 出所 第六管区海上保安本部

環境調査

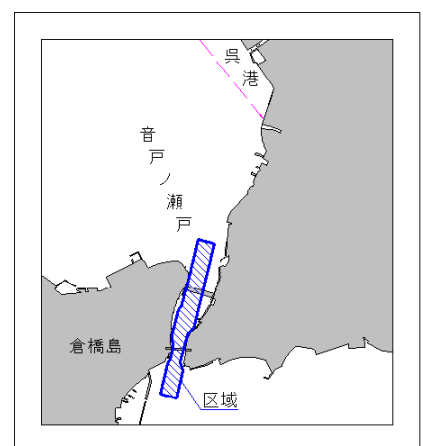


★元年448項 瀬戸内海 — 三原瀬戸、竹原港 救難訓練  
 期間 令和元年9月30日の1030~1210  
 区域 34-19-13N 132-54-42Eの地点を中心とする半径300mの円内  
 備考 (1) 巡視艇及び旅客船による訓練  
 (2) 放水を伴う  
 (3) 警戒船を配置  
 海図 W1261-W103-W141-JP141  
 出所 呉海上保安部



★元年449項 瀬戸内海 — 呉港付近、音戸ノ瀬戸 水路測量  
 期間 令和元年10月8日~22日の内1日  
 区域 6地点により囲まれる区域(陸域を除く)  
 (1) 34-12-03.1N 132-32-23.6E  
 (2) 34-11-31.8N 132-32-14.3E  
 (3) 34-11-32.7N 132-32-10.3E  
 (4) 34-11-44.6N 132-32-13.2E  
 (5) 34-11-49.6N 132-32-14.7E  
 (6) 34-12-04.0N 132-32-19.6E  
 備考 測量船は「白紅白」の燕尾旗を掲揚  
 海図 W1109-JP1109  
 出所 第六管区海上保安本部

水路測量



★元年450項 瀬戸内海 — 広島港、第1区 展示訓練

期間 令和元年10月12日の1100～1400

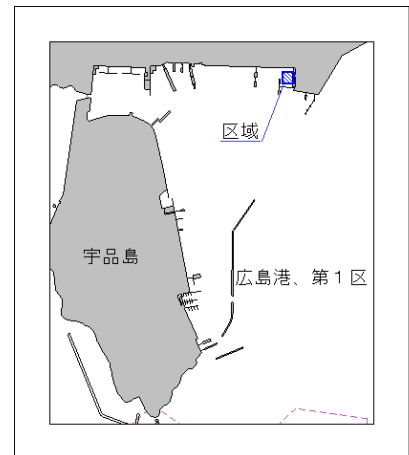
区域 4地点により囲まれる区域

- (1) 34-21-10N 132-28-09E
- (2) 34-21-08N 132-28-09E
- (3) 34-21-08N 132-28-07E
- (4) 34-21-10N 132-28-07E

備考 警戒船を配置

海図 W1112A-JP1112A

出所 第六管区海上保安本部



★元年451項 瀬戸内海 — 広島港、第3区 ヨットレース

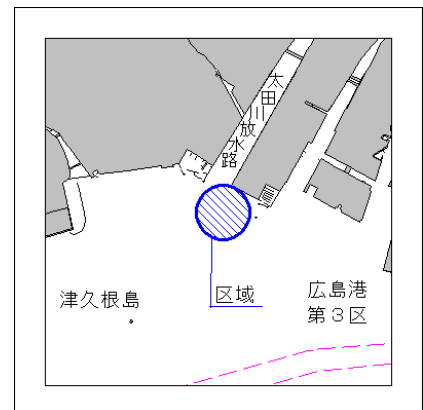
期間 令和元年10月12日、13日の0900～1700

区域 34-21-15N 132-24-30Eの地点を中心とする  
半径約500mの円内

- 備考 (1) 区域内に浮標を設置  
(2) 警戒船を配置

海図 W1112A-JP1112A-W1112B-  
JP1112B

出所 広島港長



★元年452項 瀬戸内海 — 広島湾、柱島北西方 海上訓練

期間 令和元年10月15日～17日の0600～1630、18日の0600～1530

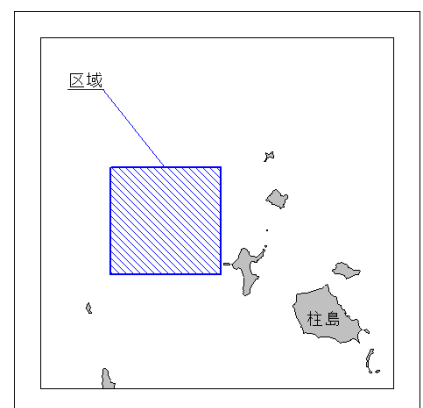
区域 4地点により囲まれる区域

- (1) 34-04-00N 132-22-30E
- (2) 34-02-00N 132-22-30E
- (3) 34-02-00N 132-20-00E
- (4) 34-04-00N 132-20-00E

- 備考 (1) 海上自衛隊による水中無人機の運用訓練  
(2) 潜水作業を伴う

海図 W142-JP142-W1108-JP1108

出所 第六管区海上保安本部



★元年453項 瀬戸内海 — 松山港、第2区 防災訓練

期 間 令和元年10月8日の1300～1600

区 域 4地点により囲まれる区域

(1) 33-51-12N 132-42-21E

(2) 33-51-19N 132-42-21E

(3) 33-51-19N 132-42-26E

(4) 33-51-12N 132-42-26E

備 考 (1) 巡視艇等による訓練

(2) オイルフェンスの展張を伴う

(3) 警戒船を配置

海 図 W 1 1 2 4

出 所 第六管区海上保安本部

