

## 【目次】

第488項	瀬戸内海	備讃瀬戸西部	灯台について
第489項	瀬戸内海	備讃瀬戸北航路及び付近	海洋調査
第490項	瀬戸内海	尾道糸崎港、第6区	重量物荷役作業
第491項	瀬戸内海	柳ノ瀬戸、竹原港	防災訓練
第492項	瀬戸内海	菊間港北東方	海上作業等
第493項	瀬戸内海	広島港、第1区	重量物荷役作業
第494項	瀬戸内海	広島港、第1区	掘下げ作業等
第495項	瀬戸内海	広島港、第2区	重量物荷役作業
第496項	瀬戸内海	広島港	小型船操縦訓練
第497項	瀬戸内海	広島港	水質調査
第498項	瀬戸内海	広島湾	水質調査
第499項	瀬戸内海	広島湾、柱島北西方	海上訓練
第500項	豊後水道	伊方港付近及び宇和島湾	灯台について

◎この通報の位置情報は「世界測地系WGS-84」です。

◎この通報はインターネット、電子メール（インターネットで登録）で配信しています。

また、航行警報もインターネットで入手できます。

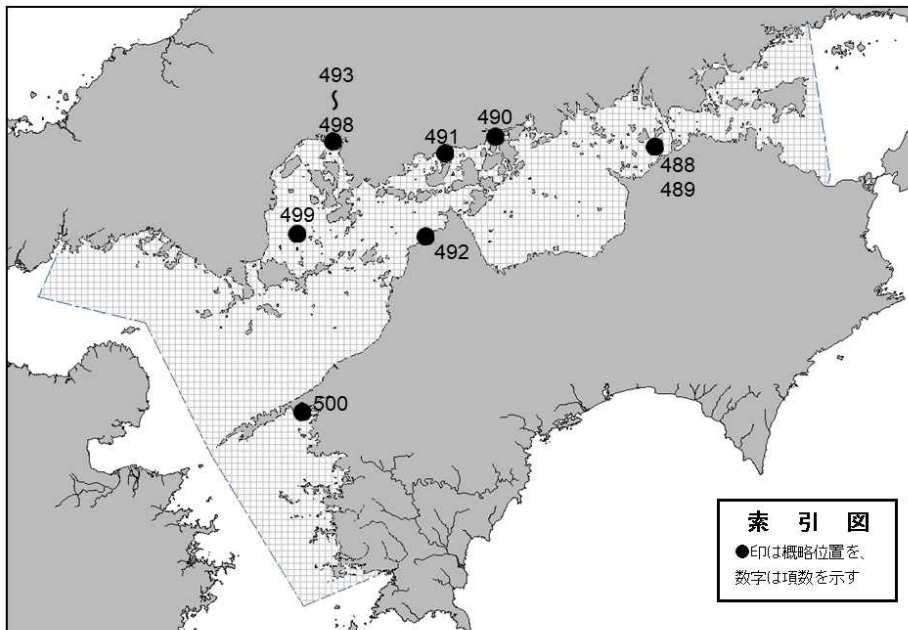
インターネットアドレス <https://www1.kaiho.mlit.go.jp/KAN6/>

FAXをご希望の場合は、海の相談室[電話(082)251-5111(内線2520)]まで。

### ◎情報の通知について

航海上重要な事項（航路標識の異変、航路障害物の存在等）及び水路図誌の内容と相違する事柄に気付かれた方は、第六管区海上保安本部又は海上保安部署等に連絡をお願いいたします。

◎水路通報に関するお問い合わせは第六管区海上保安本部[電話(082)251-5111(内線2515)]まで。

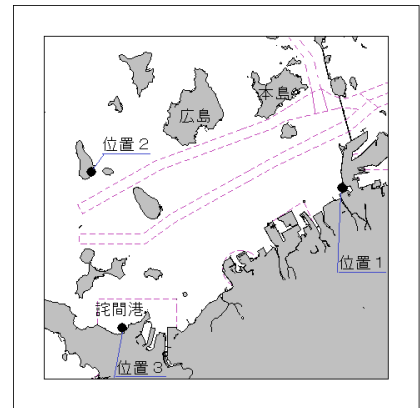


～ 海の事件・事故は 118番へ ～



★元年488項 瀬戸内海 — 備讃瀬戸西部 灯台について

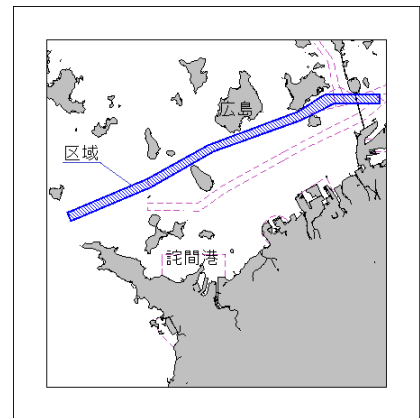
1. 期間 令和元年10月21日～12月25日まで  
 名称 宇多津北浦防波堤灯台  
 位置1 34-19.5N 133-49.3E
2. 期間 令和元年10月22日～12月5日まで  
 名称 佐柳港9号防波堤灯台  
 位置2 34-20.1N 133-37.8E
3. 期間 令和元年10月22日～12月5日まで  
 名称 詫間港須田一文字防波堤東灯台  
 位置3 34-14.2N 133-39.2E
- 備考 (1) 改修工事に伴い、灯塔の周囲がシートで覆われる  
 (2) 灯火に影響はない



海図 W1121-JP1121-W137B-JP137B  
 参照書誌 411 4329番、4269.5番、4346.3番  
 出所 第六管区海上保安本部

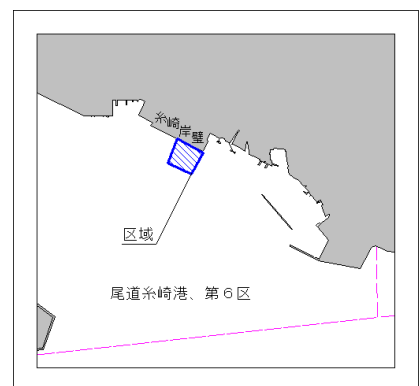
★元年489項 瀬戸内海 — 備讃瀬戸北航路及び付近 海洋調査

- 期間 令和元年10月23日、24日(予備日25日)の0000～2400  
 区域 付図のとおり  
 備考 (1) 海上自衛隊による調査  
 (2) 停船して採泥作業を伴う(日出～日没の間)
- 海図 W1122-W137A-JP137A-W137B-JP137B  
 出所 第六管区海上保安本部



★元年490項 瀬戸内海 — 尾道糸崎港、第6区 重量物荷役作業

- 期間 令和元年10月29日(予備日30日～11月6日)の日出～日没  
 区域 4地点により囲まれる区域  
 (1) 34-23-18N 133-06-23E  
 (2) 34-23-13N 133-06-20E  
 (3) 34-23-16N 133-06-15E  
 (4) 34-23-20N 133-06-17E
- 備考 (1) 作業船のアンカー位置を示す浮標を設置  
 (2) 警戒船を配置
- 海図 W1117-W114-W103  
 出所 尾道海上保安部



★元年491項 瀬戸内海 — 柳ノ瀬戸、竹原港 防災訓練  
 期間 令和元年10月29日の1030～1140  
 区域 34-20-11N 132-54-46Eの地点を中心とする半径150mの円内(陸域を除く)  
 備考 (1) 巡視艇等による訓練  
 (2) 放水を伴う  
 海図 W1261  
 出所 呉海上保安部



★元年492項 瀬戸内海 — 菊間港北東方 海上作業等  
 期間 令和元年11月5日～7日(予備日20日～22日)の日出～日没  
 (海上作業)

区域1 4地点により囲まれる区域

- (1) 34-03-51N 132-51-45E
- (2) 34-03-44N 132-51-51E
- (3) 34-03-38N 132-51-41E
- (4) 34-03-45N 132-51-36E

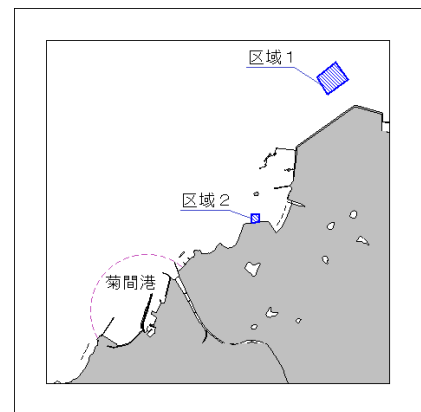
- 備考 (1) 潜水作業を伴う  
 (2) 作業船のアンカーワイヤー位置に灯付浮標を設置  
 (3) 警戒船を設置

(重量物荷役作業)

区域2 4地点により囲まれる区域(陸域を除く)

- (1) 34-02-46N 132-51-04E(岸線上)
- (2) 34-02-50N 132-51-04E
- (3) 34-02-50N 132-51-08E
- (4) 34-02-47N 132-51-08E(岸線上)

海図 W1138-W104-JP104  
 出所 第六管区海上保安本部



★元年493項 瀬戸内海 — 広島港、第1区 重量物荷役作業

期間 令和元年11月2日、3日(予備日4日～11日)の日出～日没

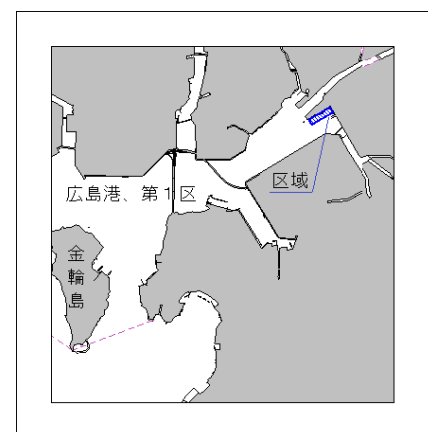
区域 3地点を結ぶ線及び陸岸により囲まれる区域

- (1) 34-21-40N 132-31-09E(岸線上)
- (2) 34-21-38N 132-31-10E
- (3) 34-21-43N 132-31-23E(岸線上)

備考 警戒船を配置

海図 W1112A-JP1112A

出所 広島海上保安部



★元年494項 瀬戸内海 ー 広島港、第1区 掘下げ作業等

六管区水路通報元年28号331項関連

期 間 令和元年11月28日までの日出～日没

1. 掘下げ作業

区域1 4地点により囲まれる区域

- (1) 34-21-42N 132-31-07E
- (2) 34-21-39N 132-31-03E
- (3) 34-21-40N 132-30-58E
- (4) 34-21-45N 132-31-04E

備 考 警戒船を配置

2. 揚土作業

区域2 4地点を結ぶ線及び陸岸により囲まれる区域

- (1) 34-20-28N 132-26-45E (岸線上)
- (2) 34-20-19N 132-26-42E
- (3) 34-20-22N 132-26-27E
- (4) 34-20-31N 132-26-29E (岸線上)

海 図 W1112A-JP1112A

出 所 広島港長



★元年495項 瀬戸内海 ー 広島港、第2区 重量物荷役作業

期 間 令和元年10月31日、11月1日(予備日2日～9日)の日出～日没

区 域 4地点により囲まれる区域

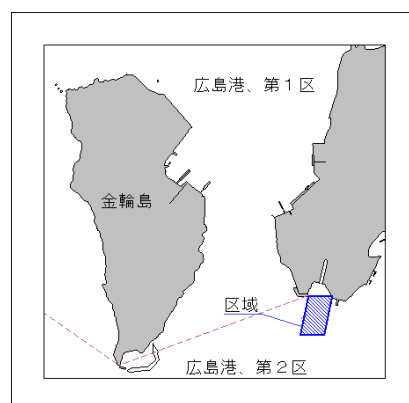
- (1) 34-20-03N 132-29-44E
- (2) 34-19-55N 132-29-42E
- (3) 34-19-55N 132-29-36E
- (4) 34-20-03N 132-29-38E

備 考 (1) 作業船のアンカー位置を示す浮標を設置

(2) 警戒船を配置

海 図 W1112A-JP1112A

出 所 広島港長



★元年496項 瀬戸内海 - 広島港 小型船操縦訓練

期間 令和元年11月1日～30日(予備日を含む)の日出～日没

区域1 3地点を結ぶ線上(幅25m)

- (1) 34-21-29.7N 132-30-34.1E
- (2) 34-21-23.5N 132-30-31.8E
- (3) 34-21-20.5N 132-30-26.3E

区域2 2地点を結ぶ線上(幅50m)

- (1) 34-20-18.7N 132-28-32.1E
- (2) 34-20-15.6N 132-28-33.3E

区域3 2地点を結ぶ線上(幅50m)

- (1) 34-21-32.7N 132-26-51.2E
- (2) 34-21-25.6N 132-26-40.5E

区域4 2地点を結ぶ線上(幅50m)

- (1) 34-21-35.6N 132-25-20.2E
- (2) 34-21-39.9N 132-25-22.9E

区域5 4地点により囲まれる区域

- (1) 34-22-28.6N 132-25-00.1E
- (2) 34-21-33.6N 132-24-24.8E
- (3) 34-21-37.5N 132-24-21.7E
- (4) 34-22-30.3N 132-24-52.1E

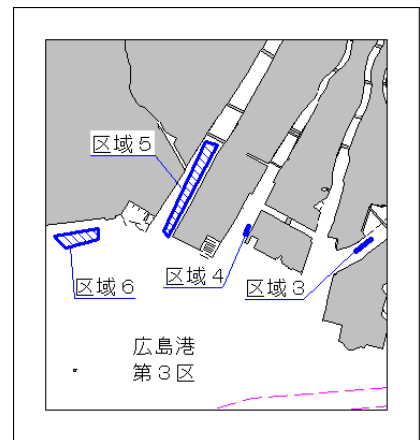
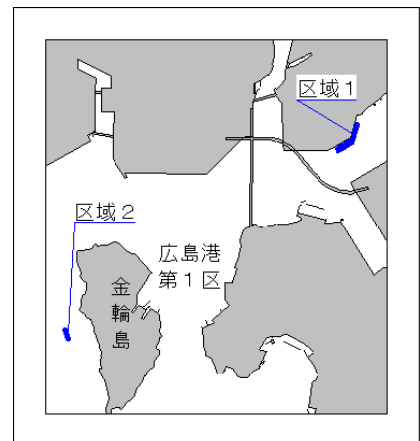
区域6 4地点により囲まれる区域

- (1) 34-21-38.6N 132-23-33.7E
- (2) 34-21-32.4N 132-23-33.9E
- (3) 34-21-27.6N 132-23-10.6E
- (4) 34-21-34.7N 132-23-02.4E

備考 区域内に浮標を設置

海図 W1112A-JP1112A-W1112B-JP1112B

出所 広島港長



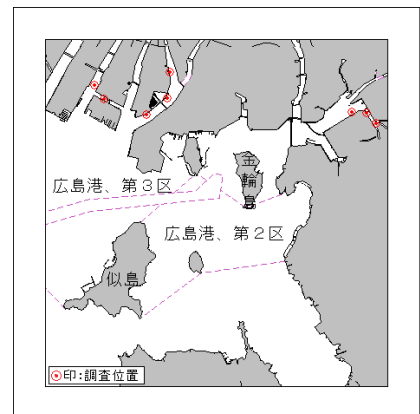
★元年497項 瀬戸内海 - 広島港 水質調査

期間 令和元年11月1日、11日、25日(予備日11月5日～8日、12日～22日、26日～29日)の日出～日没

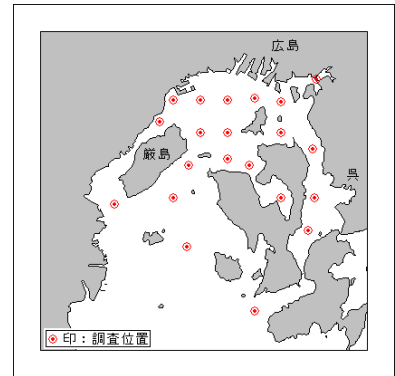
位置 付図に示す8地点

海図 W1112A-JP1112A

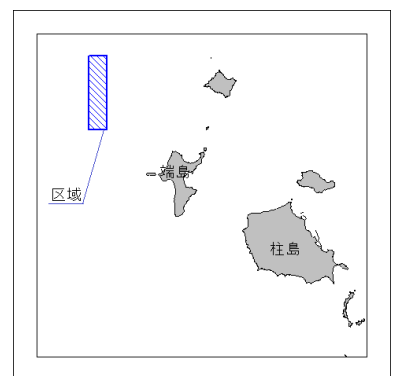
出所 広島港長



★元年498項 瀬戸内海 — 広島湾 水質調査  
 期間 令和元年11月5日、6日(予備日7日～15日)の日出～日没  
 位置 付図に示す21地点  
 備考 測量船は「白紅白」の燕尾旗を掲揚  
 海図 W1112A-JP1112A-W1112B-  
 JP1112B-W1113-W1109-  
 JP1109-W142-JP142  
 出所 第六管区海上保安本部



★元年499項 瀬戸内海 — 広島湾、柱島北西方 海上訓練  
 期間 令和元年10月25日の0930～1700  
 区域 4地点により囲まれる区域  
 (1) 34-03.8N 132-21.9E  
 (2) 34-02.8N 132-21.9E  
 (3) 34-02.8N 132-21.6E  
 (4) 34-03.8N 132-21.6E  
 備考 海上自衛隊による水中無人機の運用訓練  
 海図 W142-JP142-W1108-JP1108  
 出所 第六管区海上保安本部



★元年500項 豊後水道 — 伊方港付近及び宇和島湾 灯台について  
 1. 期間 令和元年10月28日～令和2年2月10日まで  
 名称 室ノ鼻灯台  
 位置1 33-28.5N 132-21.2E  
 2. 期間 令和元年11月5日～14日まで  
 名称 美地島第1号防波堤灯台  
 位置2 33-12.9N 132-26.3E  
 備考 (1) 改修工事に伴い、灯塔の周囲が灰色のシートで覆われる  
 (2) 灯火に影響はない  
 海図 W156-W1102-JP1102  
 参照書誌 411 5620番、5642番  
 出所 第六管区海上保安本部

