

【目次】

第501項	瀬戸内海	岡山港	・	浅所存在
第502項	瀬戸内海	岡山港	・	護岸補修作業
第503項	瀬戸内海	宇野港	・	浮棧橋補修作業
第504項	瀬戸内海	水島港	・	簡易灯存在
第505項	瀬戸内海	備讃瀬戸及び付近	・	船舶通航信号所一部業務休止
第506項	瀬戸内海	備讃瀬戸西部	・	灯台について
第507項	瀬戸内海	西条港及び付近	・	水路測量
第508項	瀬戸内海	松山港付近	・	掘下げ作業
第509項	瀬戸内海	広島湾、柱島北西方	・	海上訓練
第510項	瀬戸内海	大島瀬戸	・	橋梁補修作業
第511項	豊後水道	伊方港付近及び宇和島湾	・	灯台について
第512項	豊後水道	宇和島港及び奥地湾	・	灯台について

◎この通報の位置情報は「世界測地系WGS-84」です。

◎この通報はインターネット、電子メール（インターネットで登録）で配信しています。

また、航行警報もインターネットで入手できます。

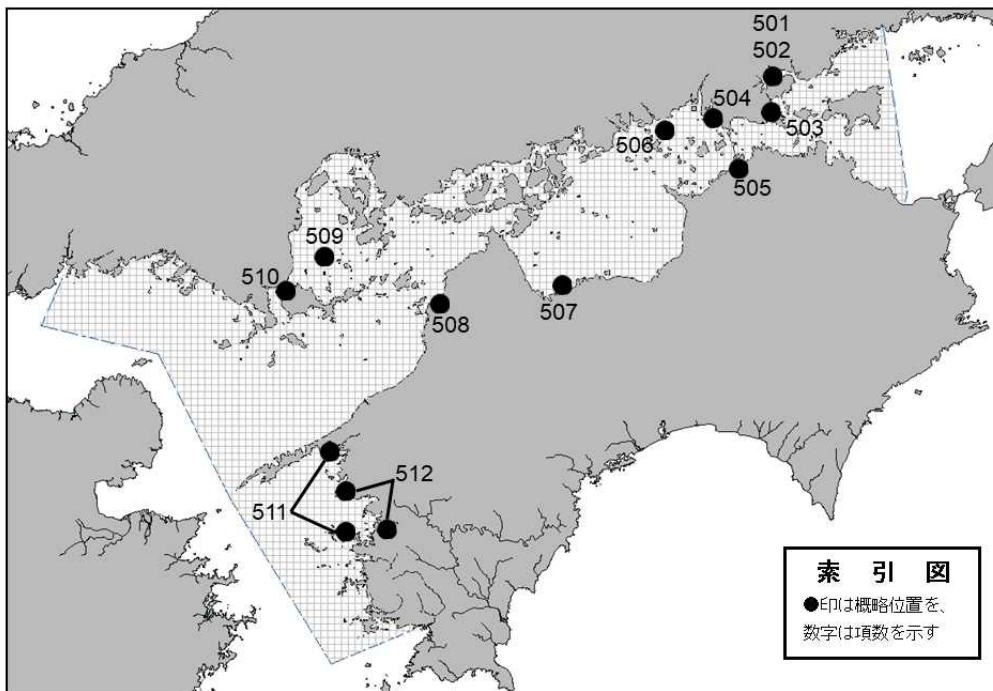
インターネットアドレス <https://www1.kaiho.mlit.go.jp/KAN6/>

FAXをご希望の場合は、海の相談室[電話(082)251-5111(内線2520)]まで。

◎情報の通知について

航海上重要な事項（航路標識の異変、航路障害物の存在等）及び水路図誌の内容と相違する事柄に気付かれた方は、第六管区海上保安本部又は海上保安部署等に連絡をお願いいたします。

◎水路通報に関するお問い合わせは第六管区海上保安本部[電話(082)251-5111(内線2515)]まで。

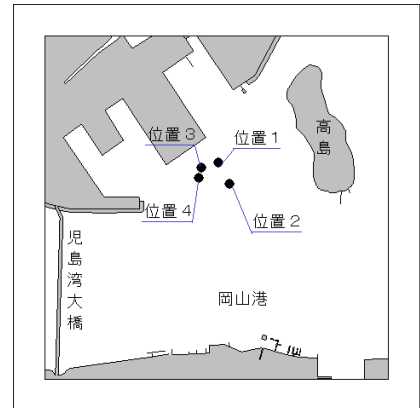


～ 海の事件・事故は 118番へ ～



★元年501項 瀬戸内海 — 岡山港 浅所存在

位置1 34-36-07.4N 133-59-06.4E、水深約2.4m
 位置2 34-36-04.5N 133-59-08.2E、水深約2.8m
 位置3 34-36-06.7N 133-59-03.6E、水深約2.6m
 位置4 34-36-05.3N 133-59-03.3E、水深約2.9m
 海図 W155
 出所 第六管区海上保安本部



★元年502項 瀬戸内海 — 岡山港 護岸補修作業

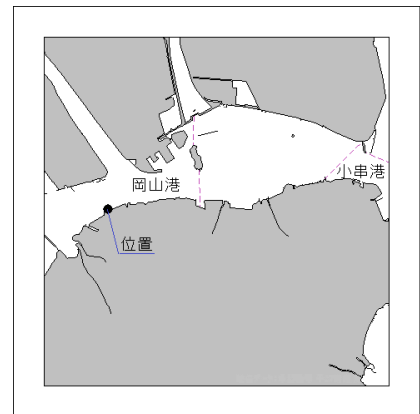
六管区水路通報元年32号378項削除

期間 令和元年11月1日～令和2年3月16日(予備日を含む)までの日出～日没

位置 34-35-35N 133-58-08E

備考 警戒船を配置

海図 W155
 出所 玉野海上保安部



★元年503項 瀬戸内海 — 宇野港 浮棧橋補修作業

期間 令和元年10月28日～11月9日の日出～日没

区域1 4地点により囲まれる区域(陸域を除く)

(1) 34-29-30N 133-57-00E(岸線上)
 (2) 34-29-30N 133-57-03E
 (3) 34-29-24N 133-57-03E
 (4) 34-29-24N 133-57-00E(岸線上)

区域2 4地点により囲まれる区域(陸域を除く)

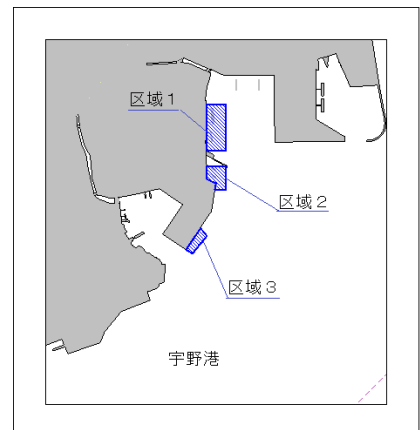
(1) 34-29-22N 133-57-00E(岸線上)
 (2) 34-29-22N 133-57-03E
 (3) 34-29-19N 133-57-03E
 (4) 34-29-19N 133-57-01E(岸線上)

区域3 4地点により囲まれる区域(陸域を除く)

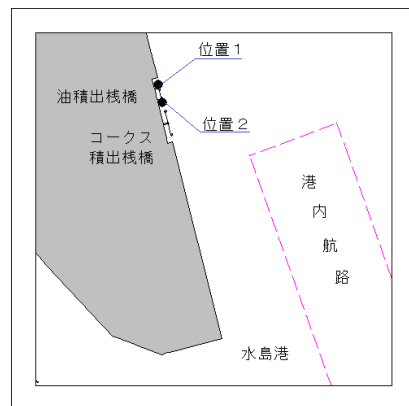
(1) 34-29-14N 133-56-59E(岸線上)
 (2) 34-29-13N 133-57-00E
 (3) 34-29-11N 133-56-58E
 (4) 34-29-11N 133-56-57E(岸線上)

備考 (1) 潜水作業を伴う
 (2) 警戒船を配置

海図 W154
 出所 玉野海上保安部



★元年504項 瀬戸内海 — 水島港 簡易灯存在
 位置1 34-28-55.0N 133-44-23.9E(ドルフィン上)、赤色灯
 位置2 34-28-52.1N 133-44-24.7E(ドルフィン上)、赤色灯
 海図 W1127A-JP1127A
 出所 水島海上保安部



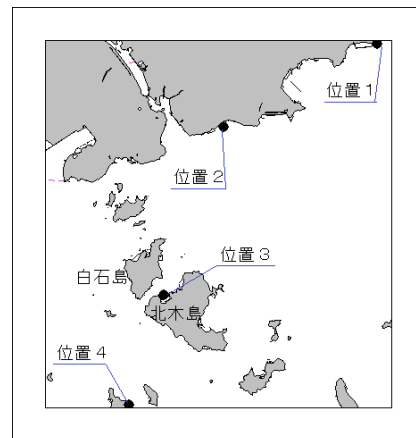
★元年505項 瀬戸内海 — 備讃瀬戸及び付近 船舶通航信号所一部業務休止
 期間 令和元年11月7日の1300～1500の内の10分間
 名称 青ノ山船舶通航信号所
 休止業務 赤穂御崎AIS陸上局の船舶自動識別装置を使用して行う情報提供業務
 海図 W100A
 参照書誌 411 8405番
 出所 第六管区海上保安本部

★元年506項 瀬戸内海 — 備讃瀬戸西部 灯台について

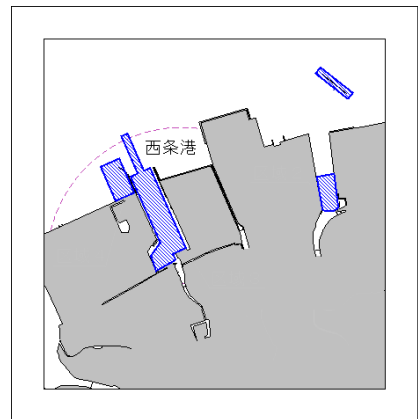
1. 期間 令和元年11月5日～12月27日まで
 名称 沙美漁港防波堤灯台
 位置1 34-30.1N 133-38.4E
2. 期間 令和元年11月5日～12月27日まで
 名称 正頭港一文字防波堤南灯台
 位置2 34-27.9N 133-33.5E
3. 期間 令和元年11月5日～12月27日まで
 名称 金風呂港東防波堤灯台
 位置3 34-23.5N 133-31.6E
4. 期間 令和元年11月5日～12月27日まで
 名称 備中大浦港3号防波堤西灯台
 位置4 34-20.6N 133-30.5E

備考 (1) 改修工事に伴い、灯塔の周囲が
 灰色のシートで覆われる
 (2) 灯火に影響はない

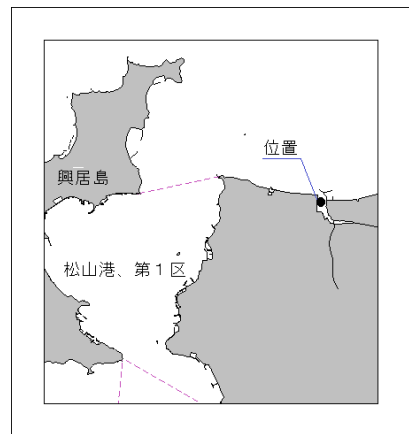
海図 W1116-W153-JP153-W100A
 参照書誌 411 4288.3番、4288.6番、4290.6番、4411.5番
 出所 第六管区海上保安本部



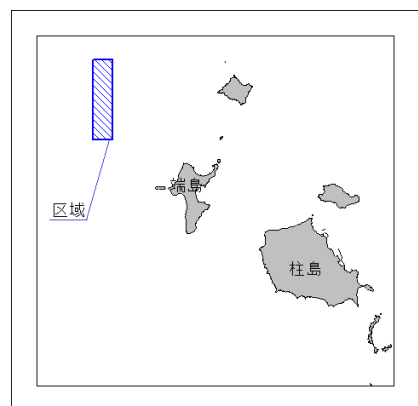
★元年507項 瀬戸内海 — 西条港及び付近 水路測量
 期間 令和元年11月11日～29日
 区域 付図に示す区域
 備考 測量船は「白紅白」の燕尾旗を掲揚
 海図 W1236-W1128
 出所 第六管区海上保安本部



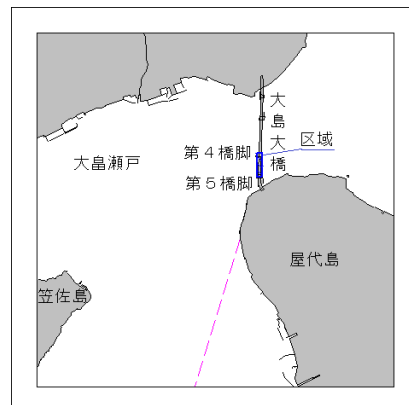
★元年508項 瀬戸内海 — 松山港付近 掘下げ作業
 期間 令和元年10月28日～12月15日(予備日を含む)までの日出～日没
 位置 33-54-09N 132-43-49E
 備考 警戒船を配置
 海図 W164-W141-JP141
 出所 第六管区海上保安本部



★元年509項 瀬戸内海 — 広島湾、柱島北西方 海上訓練
 期間 令和元年11月11日の0930～1700、12日の0700～1100
 区域 4地点により囲まれる区域
 (1) 34-03.8N 132-21.9E
 (2) 34-02.8N 132-21.9E
 (3) 34-02.8N 132-21.6E
 (4) 34-03.8N 132-21.6E
 備考 海上自衛隊による水中無人機の運用訓練
 海図 W142-JP142-W1108-JP1108
 出所 第六管区海上保安本部



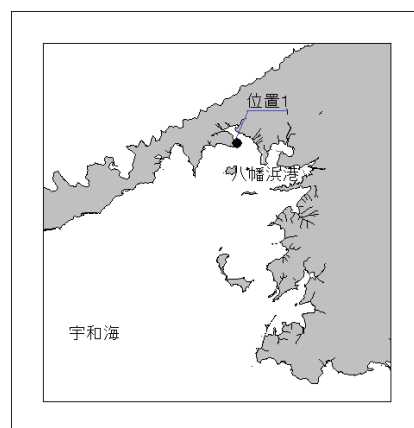
★元年510項 瀬戸内海 — 大島瀬戸 橋梁補修作業
 期間 令和元年10月28日～令和2年1月24日の日出～日没
 区域 大島大橋第4橋脚から第5橋脚の間(33-57-21N, 133-11-07E付近)
 備考 期間中足場が設置されるため、可航高が約1.5m減少する
 海図 W152-W163-W140-W142-JP142
 出所 第六管区海上保安本部



★元年511項 豊後水道 — 伊方港付近及び宇和島湾

灯台について

六管区水路通報元年40号500項削除
 1. 期間 令和元年10月28日～令和2年2月10日まで
 名称 室ノ鼻灯台
 位置1 33-28.5N 132-21.2E
 2. 期間 令和元年11月11日～24日まで
 名称 美地島第1号防波堤灯台
 位置2 33-12.9N 132-26.3E
 備考 (1) 改修工事に伴い、灯塔の周囲が
 灰色のシートで覆われる
 (2) 灯火に影響はない
 海図 W156-W1102-JP1102
 参照書誌 411 5620番、5642番
 出所 第六管区海上保安本部



★元年512項 豊後水道 ー 宇和島港及び奥地湾 灯台について

六管区水路通報元年39号486項削除

- 1. 期 間 令和元年10月22日まで
名 称 宇和島港榑崎防波堤灯台
位置1 33-13.5N 132-33.0E
- 2. 期 間 令和元年10月25日～11月8日まで
名 称 三瓶二及基石消波堤灯台
位置2 33-22.2N 132-24.3E

備 考 (1) 改修工事に伴い、灯塔の周囲が灰色のシートで覆われる
(2) 灯火に影響はない

海 図 W138-W151-JP151

参照書誌 411 5626番、5634.9番

出 所 第六管区海上保安本部

