

【目次】

第523項	瀬戸内海	播磨灘北西部	灯浮標交換作業
第524項	瀬戸内海	備讃瀬戸	灯浮標交換作業
第525項	瀬戸内海	備讃瀬戸、男木島北岸	灯台について
第526項	瀬戸内海	備讃瀬戸、与島南東方	水路測量
第527項	瀬戸内海	福山港	水路測量
第528項	瀬戸内海	来島海峡航路	無線方位信号所一時業務休止
第529項	瀬戸内海	広島港、第1区	海上作業
第530項	瀬戸内海	広島港、第2区	海上作業
第531項	瀬戸内海	広島港、第2区	重量物荷役作業
第532項	瀬戸内海	徳山下松港、第1区	簡易灯等不存在
第533項	豊後水道	日振島北東方、戸島南岸	灯台について

◎この通報の位置情報は「世界測地系WGS-84」です。

◎この通報はインターネット、電子メール（インターネットで登録）で配信しています。

また、航行警報もインターネットで入手できます。

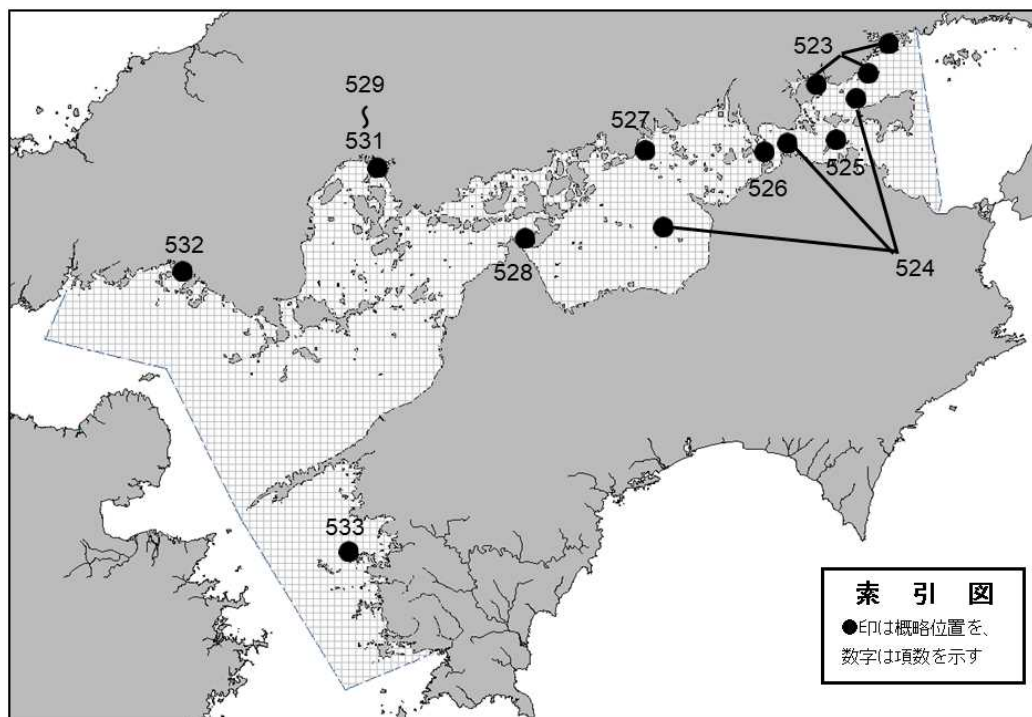
インターネットアドレス <https://www1.kaiho.mlit.go.jp/KAN6/>

FAXをご希望の場合は、海の相談室[電話(082)251-5111(内線2520)]まで。

◎情報の通知について

航海上重要な事項（航路標識の異変、航路障害物の存在等）及び水路図誌の内容と相違する事柄に気付かれた方は、第六管区海上保安本部又は海上保安部署等に連絡をお願いいたします。

◎水路通報に関するお問い合わせは第六管区海上保安本部[電話(082)251-5111(内線2515)]まで。



～ 海の事件・事故は 118番へ ～



★元年523項

瀬戸内海 — 播磨灘北西部 灯浮標交換作業

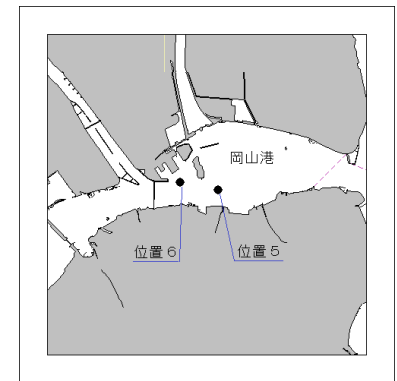
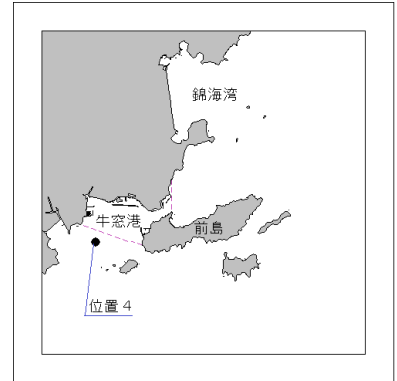
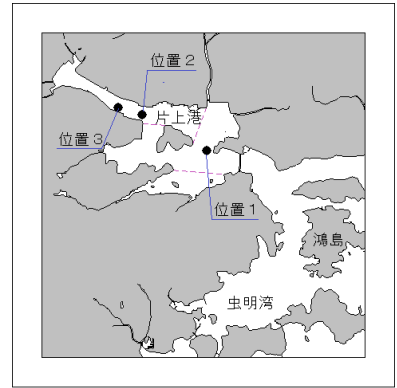
- 1. 期 間 令和元年11月14日(予備日15日~19日)の日出~日没
- 位置1 34-43.2N 134-13.4E、片上港第10号灯浮標
- 位置2 34-43.7N 134-12.3E、片上港第13号灯浮標
- 位置3 34-43.8N 134-11.9E、片上港第15号灯浮標
- 2. 期 間 令和元年11月17日(予備日18日~22日)の日出~日没
- 位置4 34-36.3N 134-09.0E、牛窓灯浮標
- 位置5 34-35.9N 133-59.7E、岡山第4号灯浮標
- 位置6 34-36.0N 133-59.1E、高島西方灯浮標

備 考 警戒船を配置

海 図 W155-W1115-W1114

参照書誌 411 3906番、3908番、3910番、3920番、4015番、4018番

出 所 玉野海上保安部



★元年524項

瀬戸内海 — 備讃瀬戸 灯浮標交換作業

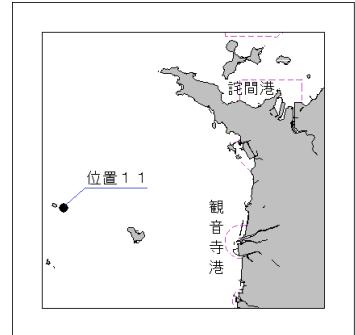
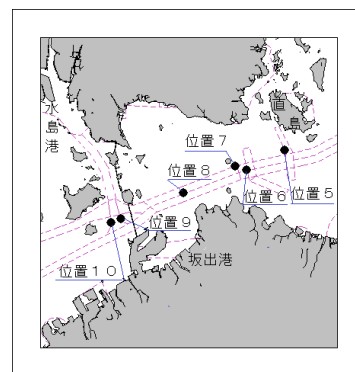
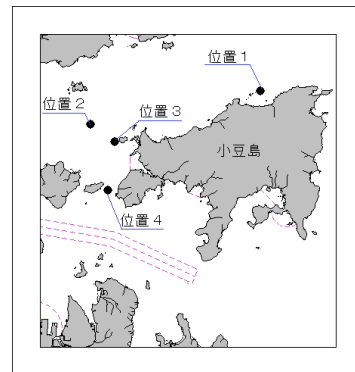
- | | |
|-------|------------------------------------|
| 1. 期間 | 令和元年11月15日(予備日16日~12月6日)の日出~日没 |
| 位置1 | 34-33.6N 134-17.5E、大ソワイノハナサキ北東灯浮標 |
| 2. 期間 | 令和元年11月16日(予備日17日~12月6日)の日出~日没 |
| 位置2 | 34-31.9N 134-06.9E、団子瀬東灯浮標 |
| 位置3 | 34-31.0N 134-08.4E、小豆島西航路第4号灯浮標 |
| 位置4 | 34-28.5N 134-08.0E、小豆島西航路第2号灯浮標 |
| 3. 期間 | 令和元年11月20日(予備日21日~12月6日)の日出~日没 |
| 位置5 | 34-25.7N 133-58.9E、宇高東航路第3号灯浮標 |
| 位置6 | 34-24.7N 133-56.5E、備讃瀬戸東航路中央第2号灯浮標 |
| 位置7 | 34-24.9N 133-55.8E、備讃瀬戸東航路第1号灯浮標 |
| 4. 期間 | 令和元年11月21日(予備日22日~12月6日)の日出~日没 |
| 位置8 | 34-23.5N 133-52.6E、備讃瀬戸東航路中央第1号灯浮標 |
| 5. 期間 | 令和元年11月22日(予備日23日~12月6日)の日出~日没 |
| 位置9 | 34-22.2N 133-48.7E、水島航路第4号灯浮標 |
| 位置10 | 34-22.0N 133-48.1E、水島航路第3号灯浮標 |
| 6. 期間 | 令和元年11月29日(予備日30日~12月6日)の日出~日没 |
| 位置11 | 34-09.1N 133-27.8E、オゴ岩東方灯浮標 |

備考 警戒船を配置

海 図 W1121-JP1121-W154-W1122-W130-W137A-JP137A-W137B-JP137B-W1105-W1114-W150B-W106-JP106-W153-JP153

参照書誌 411 3939番、3943番、3944番、4001番、4002番、4021番、4042番、4044番、4245番、4246番、4532.5番

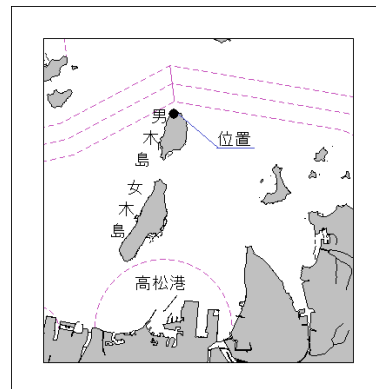
出 所 第六管区海上保安本部



★元年525項

瀬戸内海 — 備讃瀬戸、男木島北岸 灯台について

- | | |
|------|---|
| 期間 | 令和元年11月16日~12月25日まで |
| 名称 | 男木島灯台 |
| 位置 | 34-26.0N 134-03.6E |
| 備考 | (1) 改修工事に伴い、灯塔の周囲が白色のシートで覆われる
(2) 灯火に影響はない |
| 海 図 | W137A-JP137A |
| 参照書誌 | 411 4067番 |
| 出 所 | 第六管区海上保安本部 |



★元年526項 瀬戸内海 — 備讃瀬戸、与島南東方 水路測量

期間 令和元年11月25日～28日の日出～日没

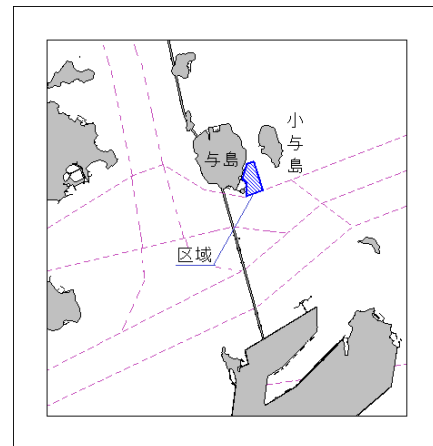
位置 6地点により囲まれる区域

- (1) 34-23-17N 133-49-35E
- (2) 34-22-58N 133-49-42E
- (3) 34-22-54N 133-49-28E
- (4) 34-23-03N 133-49-29E
- (5) 34-23-05N 133-49-25E
- (6) 34-23-16N 133-49-29E

備考 測量船は「白紅白」の燕尾旗を掲揚

海図 W1122-W137B-JP137B

出所 第六管区海上保安本部



★元年527項 瀬戸内海 — 福山港 水路測量

期間 令和元年11月18日～21日(予備日22日～12月6日)の日出～日没

区域1 4地点を結ぶ線及び陸岸により囲まれる区域

- (1) 34-23-33.5N 133-22-49.9E(岸線上)
- (2) 34-23-35.7N 133-22-58.2E
- (3) 34-23-27.1N 133-23-01.7E
- (4) 34-23-25.7N 133-22-56.3E(岸線上)

区域2 4地点を結ぶ線及び陸岸により囲まれる区域

- (1) 34-22-36.9N 133-22-41.1E(岸線上)
- (2) 34-22-36.9N 133-22-43.1E
- (3) 34-22-35.7N 133-22-43.6E
- (4) 34-22-35.7N 133-22-41.7E(岸線上)

備考 測量船は「白紅白」の燕尾旗を掲揚

海図 W1137-JP1137

出所 第六管区海上保安本部



★元年528項 瀬戸内海 — 来島海峡航路 無線方位信号所一時業務休止

期間 令和元年11月20日(予備日21日、22日)の日出～日没の内1時間

名称 来島海峡航路東口無線方位信号所

位置1 34-05.9N 133-02.2E

名称 来島海峡航路西口無線方位信号所

位置2 34-09.2N 132-55.1E

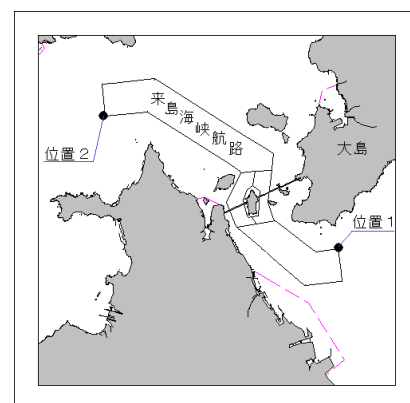
海図 W132-JP132-W104-JP104-

W1128-W153-JP153-

W1108-JP1108

参照書誌 411 9068.5番、9069番

出所 第六管区海上保安本部



★元年529項 瀬戸内海 — 広島港、第1区 海上作業

期間 令和元年11月25日～1月14日(予備日15日～31日)の日出～日没

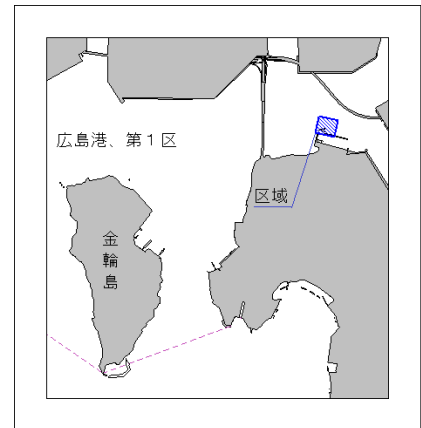
区域 4地点により囲まれる区域

(1) 34-21-06N 132-30-17E
 (2) 34-21-01N 132-30-16E
 (3) 34-21-02N 132-30-09E
 (4) 34-21-07N 132-30-10E

備考 (1) 潜水作業を伴う
 (2) 警戒船を配置

海図 W1112A-JP1112A

出所 広島港長



★元年530項 瀬戸内海 — 広島港、第2区 海上作業

期間 令和元年11月18日～令和2年5月25日の日出～日没

区域 3地点を結ぶ線及び陸岸により囲まれる区域

(1) 34-20-02N 132-30-17E(岸線上)
 (2) 34-20-05N 132-30-16E
 (3) 34-20-05N 132-30-17E(岸線上)

備考 警戒船を配置

海図 W1112A-JP1112A

出所 広島港長



★元年531項 瀬戸内海 — 広島港、第2区 重量物荷役作業

期間 令和元年11月23日～28日(予備日29日～12月6日)の日出～日没

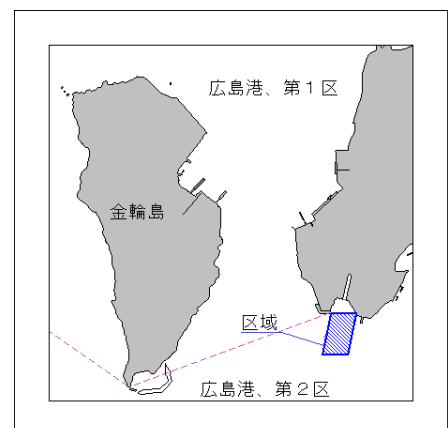
区域 4地点により囲まれる区域

(1) 34-20-03N 132-29-44E
 (2) 34-19-55N 132-29-42E
 (3) 34-19-55N 132-29-36E
 (4) 34-20-03N 132-29-38E

備考 (1) 作業船のアンカー位置を示す浮標を設置
 (2) 警戒船を配置

海図 W1112A-JP1112A

出所 広島港長



★元年532項 瀬戸内海 — 徳山下松港、第1区 簡易灯等不存在

(簡易灯不存在)

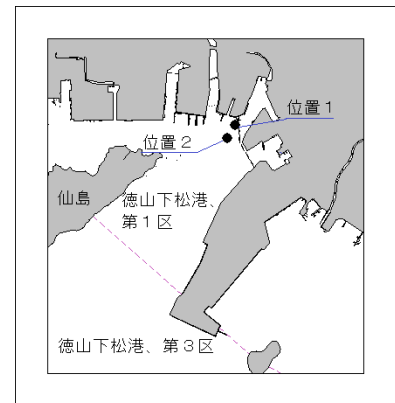
位置1 34-03-10N 131-47-30E、黄色灯

(灯付浮標不存在)

位置2 34-03-04N 131-47-26E、緑色灯付浮標

海図 W1106-JP1106

出所 第六管区海上保安本部



★元年533項 豊後水道 — 日振島北東方、戸島南岸 灯台について

期間 令和元年11月25日～12月9日まで

名称 本浦港小内浦防波堤灯台

位置 33-12.2N 132-22.0E

備考 (1) 改修工事に伴い、灯塔の周囲が灰色のシートで覆われる
(2) 灯火に影響はない

海図 W138-W151-JP151

参照書誌 411 5617.2番

出所 第六管区海上保安本部

