



六管区水路通報第44号

令和元年11月15日

第六管区海上保安本部

【目次】

第534項	瀬戸内海	播磨灘、鹿久居島付近及び宇野港付近	・ 灯台について
第535項	瀬戸内海	備讃瀬戸及び付近	・ 船舶通航信号所一部業務休止
第536項	瀬戸内海	水島港及び付近	・ 灯浮標交換作業
第537項	瀬戸内海	備讃瀬戸西部	・ 灯台について
第538項	瀬戸内海	三原瀬戸、横島南西方	・ 沈船存在
第539項	瀬戸内海	三原瀬戸、横島南西方	・ 潜水作業
第540項	瀬戸内海	三原瀬戸、竹原港	・ 取水口設置等
第541項	瀬戸内海	備後灘、伯方島 至 津波島	・ 送電線高さ変更
第542項	瀬戸内海	安芸灘、上蒲刈島付近	・ パドルボードレース
第543項	瀬戸内海	呉港、呉区	・ 海上訓練
第544項	瀬戸内海	広島港、第1区	・ 海上訓練
第545項	瀬戸内海	広島港、第1区	・ 重量物荷役作業
第546項	瀬戸内海	広島港、第3区	・ 海上作業
第547項	瀬戸内海	広島港	・ 小型船操縦訓練
第548項	瀬戸内海	広島港	・ 水質調査
第549項	瀬戸内海	広島湾、大野瀬戸	・ 簡易灯付浮標設置
第550項	瀬戸内海	広島湾、屋代島 至 浮島	・ 海底送水管敷設作業
第551項	瀬戸内海	伊予灘、沖家室島北東方	・ 沈船存在
第552項	瀬戸内海	伊予灘、津和地島東岸	・ 灯台について
第553項	瀬戸内海	釣島水道、興居島北東岸	・ 磁気探査作業
第554項	瀬戸内海	松山港付近	・ 灯標保守作業等
第555項	豊後水道	法花津湾	・ 灯台について

◎この通報の位置情報は「世界測地系WGS-84」です。

◎この通報はインターネット、電子メール（インターネットで登録）で配信しています。

また、航行警報もインターネットで入手できます。

インターネットアドレス <https://www1.kaiho.mlit.go.jp/KAN6/>

FAXをご希望の場合は、海の相談室[電話(082)251-5111(内線2520)]まで。

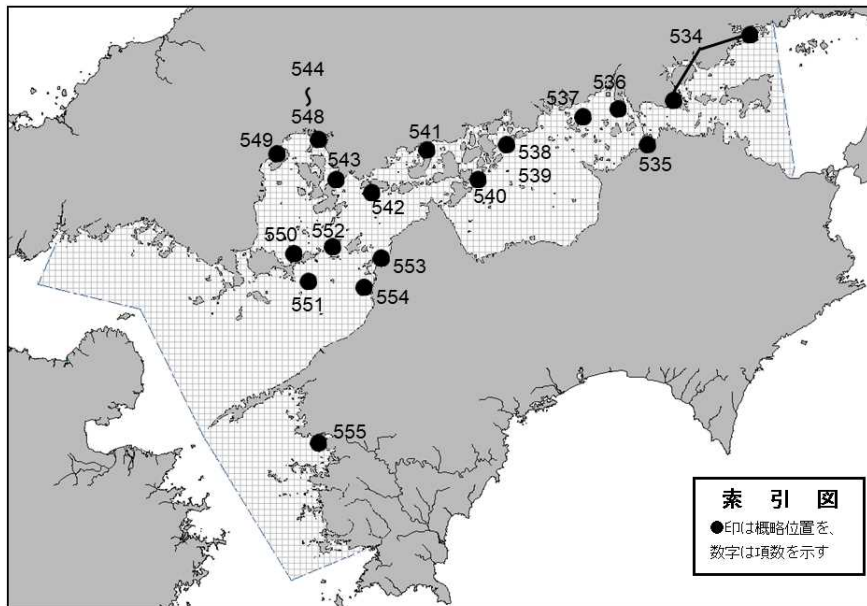
◎情報の通知について

航海上重要な事項（航路標識の異変、航路障害物の存在等）及び水路図誌の内容と相違する事柄に気付かれた方は、第六管区海上保安本部又は海上保安部署等に連絡をお願いいたします。

◎水路通報に関するお問い合わせは第六管区海上保安本部[電話(082)251-5111(内線2515)]まで。

～ 海の事件・事故は 118番へ ～





★元年534項 瀬戸内海 — 播磨灘、鹿久居島付近及び宇野港付近 灯台について

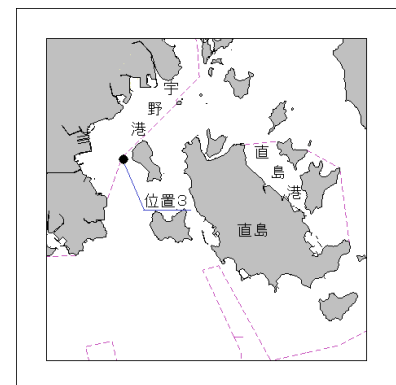
- 1. 期間 令和元年11月20日～22日まで
名称 頭島港東防波堤灯台
位置1 34-42.0N 134-16.9E
- 2. 期間 令和元年11月19日～11月22日まで
名称 大多府港一文字防波堤西灯台
位置2 34-41.2N 134-17.9E
- 3. 期間 令和元年12月2日～令和2年1月25日まで
名称 宇野港口飛州灯台
位置3 34-28.4N 133-56.9E

備考 (1) 改修工事に伴い、灯塔の周囲が灰色のシートで覆われる
(2) 灯火に影響はない

海図 W1115-W1114-W150B

参照書誌 411 3901.3番、3901.8番、4008.5番、4037番

出所 第六管区海上保安本部



★元年535項 瀬戸内海 — 備讃瀬戸及び付近 船舶通航信号所一部業務休止

期間 令和元年11月28日0800～30日0800(予備日29日0800～12月1日0800)、
5日0800～7日0800(予備日6日0800～8日0800)

名称 青ノ山船舶通航信号所

休止業務 日比レーダー施設、豊島レーダー施設のレーダー映像を使用して行う情報提供業務

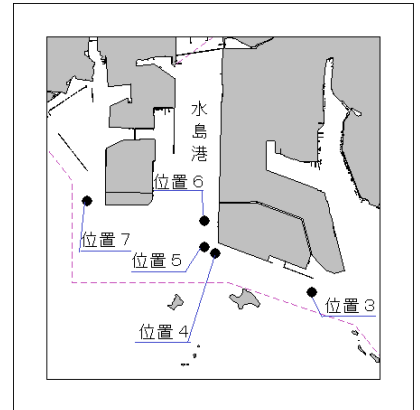
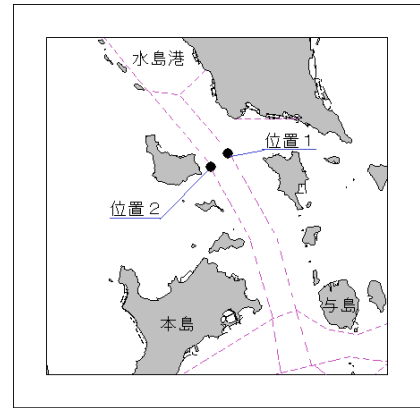
海図 W100A

参照書誌 411 8405番

出所 第六管区海上保安本部

★元年536項 瀬戸内海 — 水島港及び付近 灯浮標交換作業

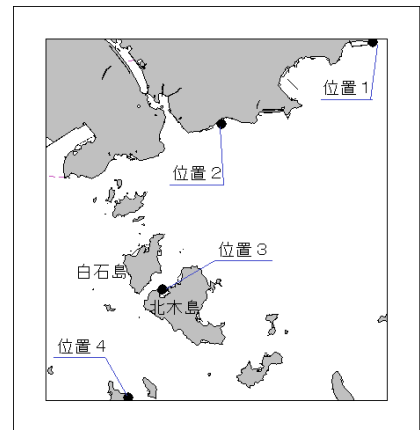
1. 期間 令和元年11月25日(予備日26日~12月6日)の
日出~日没
- 位置1 34-25.6N 133-47.1E、水島航路第10号灯浮標
位置2 34-25.4N 133-46.8E、水島航路第9号灯浮標
2. 期間 令和元年11月26日(予備日27日~12月7日)の
日出~日没
- 位置3 34-27.9N 133-44.0E、水島港上水島東方灯浮標
位置4 34-28.5N 133-42.2E、水島港高梁川口灯浮標
3. 期間 令和元年11月27日(予備日28日~12月7日)の
日出~日没
- 位置5 34-28.6N 133-42.0E、水島港高梁川第1号灯浮標
位置6 34-29.0N 133-42.0E、水島港高梁川第3号灯浮標
位置7 34-29.3N 133-39.8E、水島港玉島西第1号灯浮標
- 備考 警戒船を配置
- 海図 W1371-W1122-W1116-W137B-
JP137B
- 参照書誌 411 4251番、4252番、4274番、4276番、
4277番、4279番、4284番
- 出所 第六管区海上保安本部、水島港長



★元年537項 瀬戸内海 — 備讃瀬戸西部 灯台について

六管区水路通報元年41号506項削除

1. 期間 令和元年12月5日~令和2年1月30日まで
名称 沙美漁港防波堤灯台
位置1 34-30.1N 133-38.4E
2. 期間 令和元年12月5日~令和2年1月30日まで
名称 正頭港一文字防波堤南灯台
位置2 34-27.9N 133-33.5E
3. 期間 令和元年12月5日~令和2年1月30日まで
名称 金風呂港東防波堤灯台
位置3 34-23.5N 133-31.6E
4. 期間 令和元年12月5日~令和2年1月30日まで
名称 備中大浦港3号防波堤西灯台
位置4 34-20.6N 133-30.5E



- 備考 (1) 改修工事に伴い、灯塔の周囲が灰色のシートで覆われる
(2) 灯火に影響はない

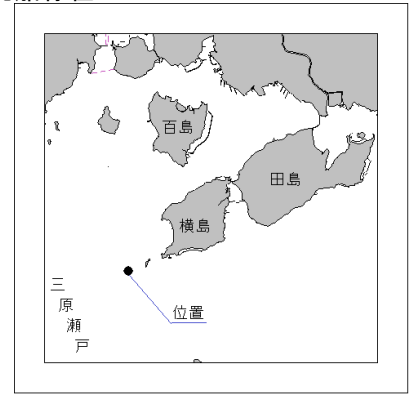
海図 W1116-W153-JP153-W100A

参照書誌 411 4288.3番、4288.6番、4290.6番、4411.5番

出所 第六管区海上保安本部

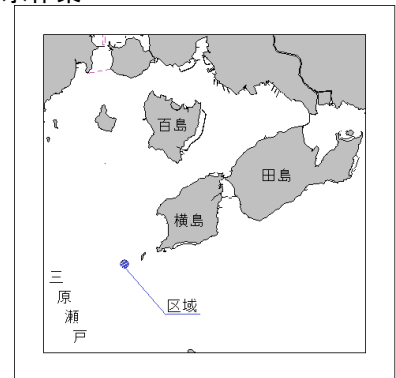
★元年538項 瀬戸内海 — 三原瀬戸、横島南西方
 位置 34-19.7N 133-15.0E付近
 備考 漁船、長さ約12m
 海図 W114-W103-W130-W1118
 出所 第六管区海上保安本部

沈船存在



★元年539項 瀬戸内海 — 三原瀬戸、横島南西方
 六管区水路通報元年44号538項関連
 期間 令和元年11月18日(予備日19日~24日)の日出~日没
 区域 34-19.7N 133-15.0Eを中心とする半径50mの円内
 備考 警戒船を配置
 海図 W114-W103-W130
 出所 第六管区海上保安本部

潜水作業



★元年540項 瀬戸内海 — 三原瀬戸、竹原港
 (取水口設置)

取水口設置等

位置1 34-20-00.7N 132-57-35.7E

(取水管設置)

区域1 2地点を結ぶ線上

(1) 34-20-00.7N 132-57-35.7E

(2) 34-20-03.4N 132-57-36.6E(岸線上)

(簡易灯付浮標設置)

位置2 34-20-01.2N 132-57-37.6E

位置3 34-19-59.8N 132-57-35.4E

位置4 34-20-02.4N 132-57-34.5E

(取水口撤去)

位置5 34-20-01.3N 132-57-36.2E

(取水管撤去)

区域2 2地点を結ぶ線上

(1) 34-20-01.6N 132-57-35.7E

(2) 34-20-03.4N 132-57-36.6E(岸線上)

区域3 2地点を結ぶ線上

(1) 34-20-01.5N 132-57-36.2E

(2) 34-20-03.4N 132-57-36.8E(岸線上)

(簡易灯付浮標撤去)

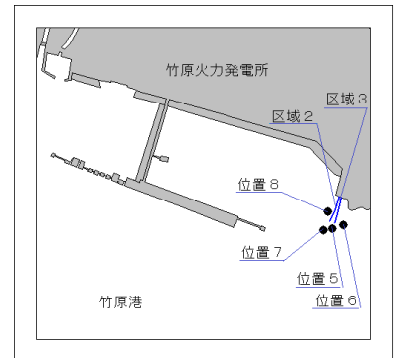
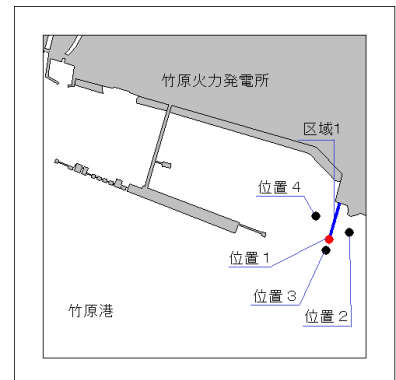
位置6 34-20-01.3N 132-57-37.1E

位置7 34-20-01.0N 132-57-35.3E

位置8 34-20-02.3N 132-57-35.6E

海図 W1261

出所 第六管区海上保安本部



★元年541項 瀬戸内海 - 備後灘、伯方島 至 津波島 送電線高さ変更

区域 2地点を結ぶ線上
 (1) 34-13-16N 133-08-24E
 (2) 34-13-17N 133-08-54E
 備考 送電線の高さは最高水面から約46m
 海図 W103-W104-JP104-W130
 出所 第六管区海上保安本部



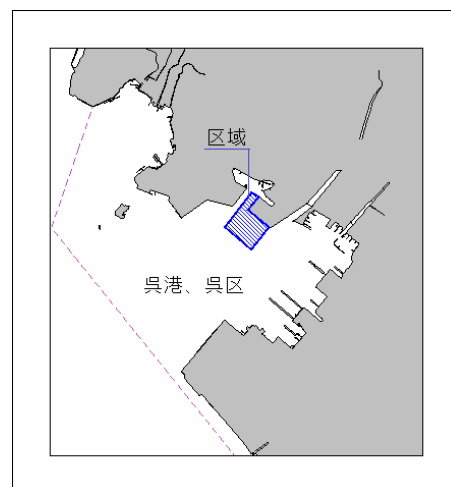
★元年542項 瀬戸内海 - 安芸灘、上蒲刈島付近 パドルボードレース

期間 令和元年11月23日の0930~1600、24日の0900~1430
 区域 4地点を結ぶ線上付近
 (1) 34-10-34N 132-41-02E
 (2) 34-09-58N 132-44-06E
 (3) 34-09-18N 132-43-55E
 (4) 34-09-35N 132-44-47E
 備考 (1) 区域内に浮標を設置
 (2) 警戒船を配置
 海図 W141-JP141-W1108-JP1108
 出所 呉海上保安部



★元年543項 瀬戸内海 - 呉港、呉区 海上訓練

期間 令和元年11月19日の1430~1600
 区域 5地点を結ぶ線及び陸岸により囲まれる区域(陸域を除く)
 (1) 34-14-26N 132-32-42E(岸線上)
 (2) 34-14-15N 132-32-32E
 (3) 34-14-25N 132-32-17E
 (4) 34-14-41N 132-32-32E
 (5) 34-14-39N 132-32-36E(岸線上)
 備考 巡視艇等による訓練
 海図 W1109-JP1109
 出所 呉海上保安部



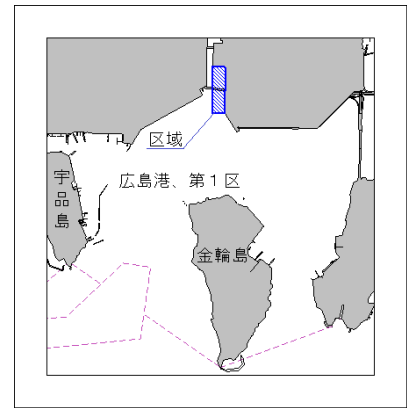
★元年544項 瀬戸内海 — 広島港、第1区 海上訓練

期間 令和元11月29日の1330～1500
 区域 4地点により囲まれる区域(陸域を除く)

- (1) 34-21-18N 132-28-52E(岸線上)
- (2) 34-21-18N 132-28-47E
- (3) 34-21-34N 132-28-47E
- (4) 34-21-34N 132-28-52E(岸線上)

備考 (1) オイルフェンスの展張を伴う
 (2) 警戒船を配置

海図 W1112A-JP1112A
 出所 広島港長



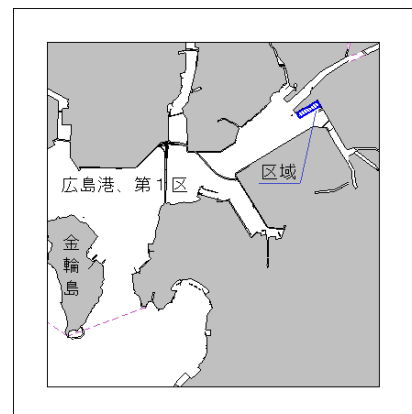
★元年545項 瀬戸内海 — 広島港、第1区 重量物荷役作業

期間 令和元年12月1日、2日(予備日3日～10日)の日出～日没
 区域 3地点を結ぶ線及び陸岸により囲まれる区域

- (1) 34-21-40N 132-31-09E(岸線上)
- (2) 34-21-38N 132-31-10E
- (3) 34-21-43N 132-31-23E(岸線上)

備考 警戒船を配置

海図 W1112A-JP1112A
 出所 広島港長



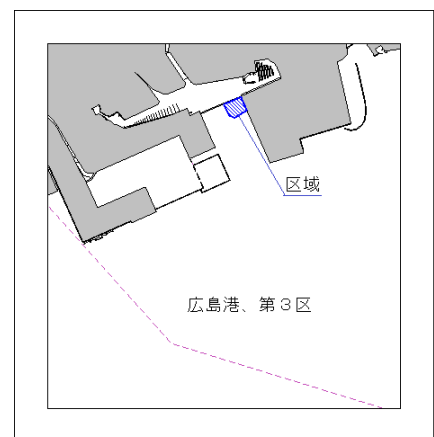
★元年546項 瀬戸内海 — 広島港、第3区 海上作業

期間 令和元年11月25日～令和3年3月31日の日出～日没
 区域 5地点により囲まれる区域(陸域を除く)

- (1) 34-21-14N 132-21-40E(岸線上)
- (2) 34-21-11N 132-21-34E
- (3) 34-21-12N 132-21-31E
- (4) 34-21-17N 132-21-28E
- (5) 34-21-20N 132-21-37E(岸線上)

備考 (1) 潜水作業を伴う
 (2) 警戒船を配置

海図 W1112B-JP1112B
 出所 広島港長



★元年547項 瀬戸内海 — 広島港 小型船操縦訓練

期間 令和元年12月1日～31日(予備日を含む)の日出～日没

区域1 3地点を結ぶ線上(幅25m)

- (1) 34-21-29.7N 132-30-34.1E
- (2) 34-21-23.5N 132-30-31.8E
- (3) 34-21-20.5N 132-30-26.3E

区域2 2地点を結ぶ線上(幅50m)

- (1) 34-20-18.7N 132-28-32.1E
- (2) 34-20-15.6N 132-28-33.3E

区域3 2地点を結ぶ線上(幅50m)

- (1) 34-21-32.7N 132-26-51.2E
- (2) 34-21-25.6N 132-26-40.5E

区域4 2地点を結ぶ線上(幅50m)

- (1) 34-21-35.6N 132-25-20.2E
- (2) 34-21-39.9N 132-25-22.9E

区域5 4地点により囲まれる区域

- (1) 34-22-28.6N 132-25-00.1E
- (2) 34-21-33.6N 132-24-24.8E
- (3) 34-21-37.5N 132-24-21.7E
- (4) 34-22-30.3N 132-24-52.1E

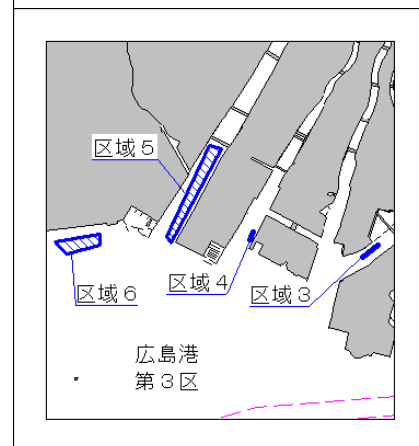
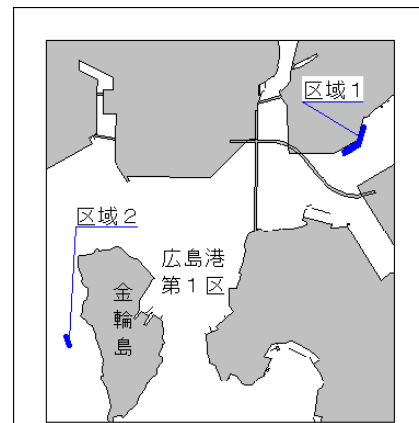
区域6 4地点により囲まれる区域

- (1) 34-21-38.6N 132-23-33.7E
- (2) 34-21-32.4N 132-23-33.9E
- (3) 34-21-27.6N 132-23-10.6E
- (4) 34-21-34.7N 132-23-02.4E

備考 区域内に浮標を設置

海図 W1112A-JP1112A-W1112B-JP1112B

出所 広島港長



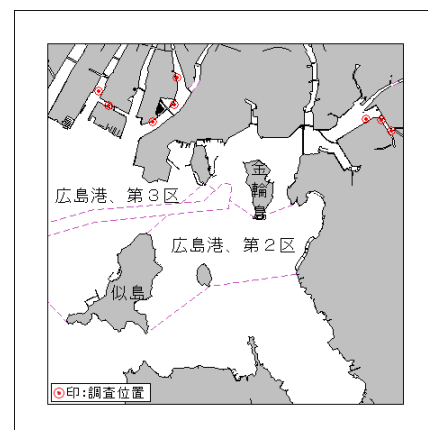
★元年548項 瀬戸内海 — 広島港 水質調査

期間 令和元年12月2日、16日(予備日3日～13日、17日～27日)の日出～日没

位置 付図に示す8地点

海図 W1112A-JP1112A

出所 広島港長



★元年549項 瀬戸内海 — 広島湾、大野瀬戸 簡易灯付浮標設置

位置1 34-16-47.7N 132-16-38.0E
 位置2 34-16-45.6N 132-16-32.9E
 備考 黄色灯付黄色塗円柱形浮標
 海図 W113-W142-JP142
 出所 広島海上保安部



★元年550項 瀬戸内海 — 広島湾、屋代島 至 浮島 海底送水管敷設作業

期間 令和元年11月20日～12月20日(予備日22日～30日)の日出～日没
 区域 (1)～(4)を結ぶ線、(5)～(8)を結ぶ線及び陸岸により囲まれる区域

(1) 33-56-42.9N 132-21-12.9E(岸線上)
 (2) 33-56-47.4N 132-21-59.5E
 (3) 33-55-54.6N 132-22-49.1E
 (4) 33-55-33.4N 132-22-54.6E(岸線上)
 (5) 33-55-32.4N 132-22-46.7E(岸線上)
 (6) 33-55-51.8N 132-22-41.8E
 (7) 33-56-40.7N 132-21-55.9E
 (8) 33-56-34.4N 132-21-19.2E(岸線上)

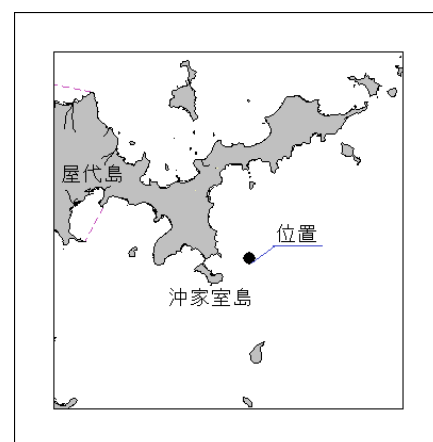
備考 (1) 潜水作業を伴う
 (2) 警戒船を配置

海図 W142-JP142
 出所 第六管区海上保安本部



★元年551項 瀬戸内海 — 伊予灘、沖家室島北東方 沈船存在

位置 33-51.7N 132-23.5E付近
 備考 漁船、長さ約12m
 海図 W140-W142-JP142
 出所 第六管区海上保安本部



★元年552項 瀬戸内海 — 伊予灘、津和地島東岸 灯台について

期 間 令和元年11月25日～12月10日まで

名 称 津和地港南防波堤灯台

位 置 33-58.9N 132-31.0E

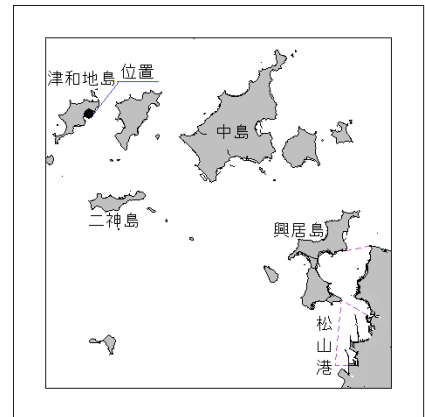
備 考 (1) 改修工事に伴い、灯塔の周囲が白色のシートで覆われる

(2) 灯火に影響はない

海 図 W1131-W142-JP142

参照書誌 411 4928.3番

出 所 第六管区海上保安本部



★元年553項 瀬戸内海 — 釣島水道、興居島北東方 磁気探査作業

期 間 令和元年11月15日～12月6日(予備日7日～20日)の日出～日没

区 域 4地点により囲まれる区域

(1) 33-56-00N 132-43-57E

(2) 33-55-41N 132-43-57E

(3) 33-55-41N 132-43-34E

(4) 33-56-00N 132-43-34E

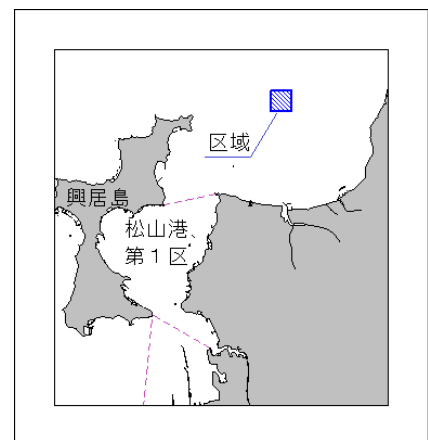
備 考 (1) 作業船は調査船及び調査機器を曳航する

(2) 潜水作業を伴う

(3) 警戒船を配置

海 図 W164-W141-JP141

出 所 第六管区海上保安本部



★元年554項 瀬戸内海 — 松山港付近 灯標保守作業等
(灯標作業等)

期 間 令和元年11月18日～11月22日の日出～日没

区域1 4地点により囲まれる区域

- (1) 33-50-34N 132-40-55E
- (2) 33-50-26N 132-41-06E
- (3) 33-50-16N 132-40-56E
- (4) 33-50-25N 132-40-44E

区域2 4地点により囲まれる区域

- (1) 33-50-45N 132-40-31E
- (2) 33-50-42N 132-40-34E
- (3) 33-50-40N 132-40-32E
- (4) 33-50-42N 132-40-29E

- 備 考 (1) 潜水作業を伴う
(2) 警戒船を配置

(灯標撤去・設置作業)

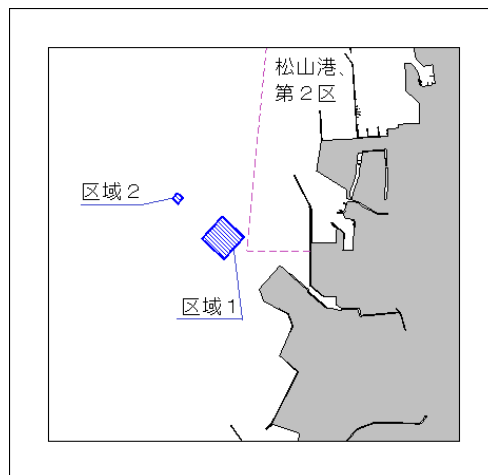
期 間 令和元年12月2日～12月16日(予備日17日～令和2年1月21日)の日出～日没及び2200～0615

区域1 4地点により囲まれる区域

- (1) 33-50-34N 132-40-55E
- (2) 33-50-26N 132-41-06E
- (3) 33-50-16N 132-40-56E
- (4) 33-50-25N 132-40-44E

海 図 W1124-W164-W141-JP141

出 所 第六管区海上保安本部



★元年555項 豊後水道 — 法花津湾 灯台について

六管区水路通報元年35号429項削除

名 称 伊予水越島灯台

位 置 33-18.5N 132-29.2E

備 考 改修工事は完了し、灰色シートは撤去されている

海 図 W138-W151-JP151

参照書誌 411 5632番

出 所 第六管区海上保安本部

