

令和元年11月22日

第六管区海上保安本部

【目次】

| | | | |
|-------|------|--------------|---------|
| 第556項 | 瀬戸内海 | 岡山水道東方、犬島北方 | 灯台について |
| 第557項 | 瀬戸内海 | 宇野港 | 海上作業 |
| 第558項 | 瀬戸内海 | 水島港 | 水路測量 |
| 第559項 | 瀬戸内海 | 備讃瀬戸 | 灯浮標交換作業 |
| 第560項 | 瀬戸内海 | 備讃瀬戸西部 | 灯台について |
| 第561項 | 瀬戸内海 | 三原瀬戸、因島北岸 | 重量物荷役作業 |
| 第562項 | 瀬戸内海 | 三原瀬戸、小佐木島南島方 | 標柱不存在 |
| 第563項 | 瀬戸内海 | 広島港、第2区 | ボーリング作業 |
| 第564項 | 瀬戸内海 | 広島港、第3区 | ボーリング作業 |
| 第565項 | 瀬戸内海 | 広島港、第3区 | 潜水訓練 |
| 第566項 | 瀬戸内海 | 広島港付近、似島西方 | 海上作業 |
| 第567項 | 瀬戸内海 | 釣島水道、中島 | 灯台について |
| 第568項 | 豊後水道 | 宇和島湾、大良島南岸 | 灯台について |

◎この通報の位置情報は「世界測地系WGS-84」です。

◎この通報はインターネット、電子メール（インターネットで登録）で配信しています。

また、航行警報もインターネットで入手できます。

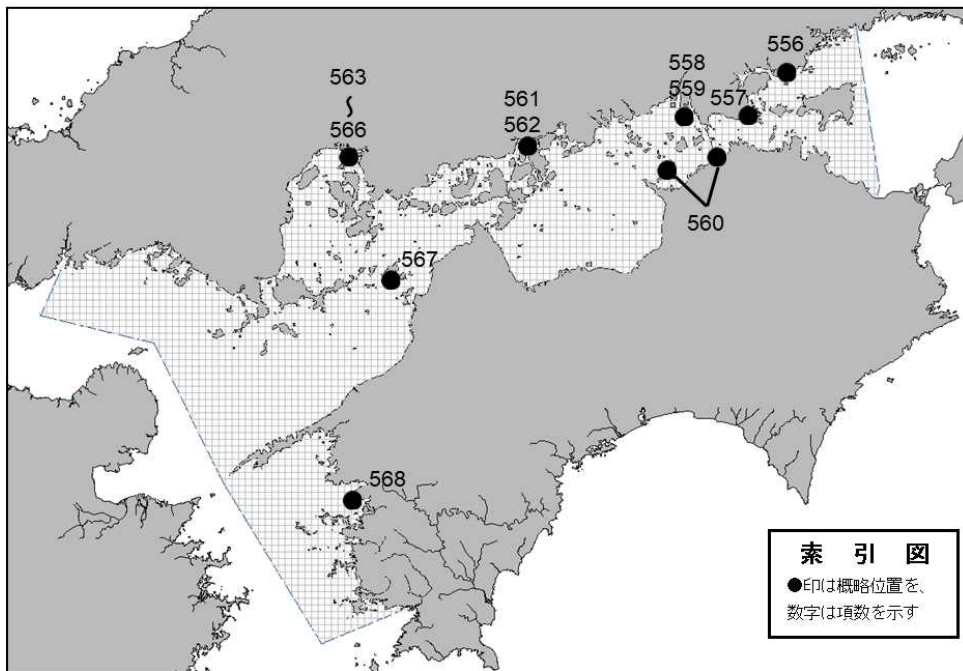
インターネットアドレス <https://www1.kaiho.mlit.go.jp/KAN6/>

FAXをご希望の場合は、海の相談室[電話(082)251-5111(内線2520)]まで。

◎情報の通知について

航海上重要な事項（航路標識の異変、航路障害物の存在等）及び水路図誌の内容と相違する事柄に気付かれた方は、第六管区海上保安本部又は海上保安部署等に連絡をお願いいたします。

◎水路通報に関するお問い合わせは第六管区海上保安本部[電話(082)251-5111(内線2515)]まで。



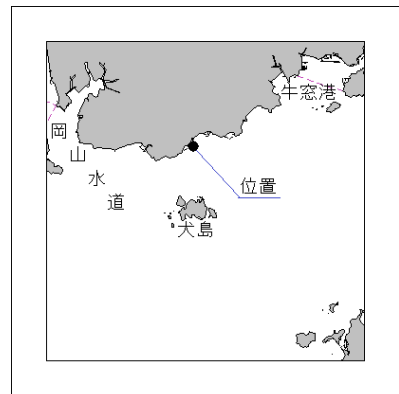
～海の事件・事故は 118番へ～



★元年556項 瀬戸内海 — 岡山水道東方、犬島北方

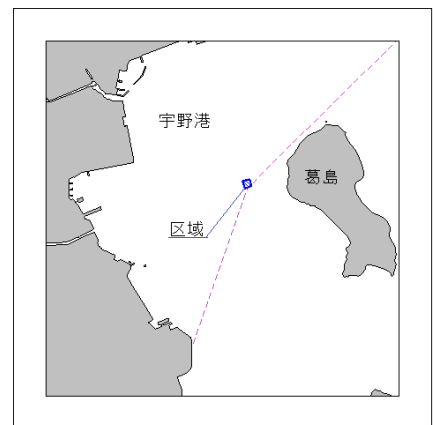
灯台について

期 間 令和元年12月3日～5日まで
 名 称 朝日港西宝伝東防波堤灯台
 位 置 34-35.1N 134-06.1E
 備 考 (1) 改修工事に伴い、灯塔の周囲が灰色のシートで覆われる
 (2) 灯火に影響はない
 海 図 W1114
 参照書誌 411 4008.5番
 出 所 第六管区海上保安本部



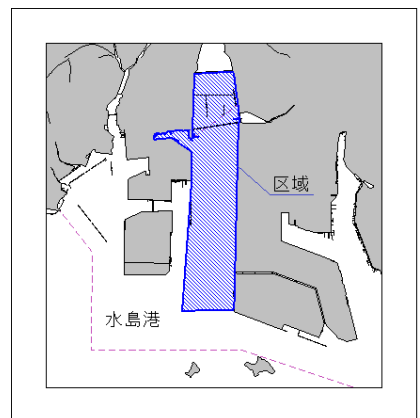
★元年557項 瀬戸内海 — 宇野港 海上作業

期 間 令和元年11月25日～12月10日(予備日を含む)の日出～日没
 区 域 4地点により囲まれる区域
 (1) 34-28-27.7N 133-56-52.5E
 (2) 34-28-26.2N 133-56-53.1E
 (3) 34-28-25.6N 133-56-51.3E
 (4) 34-28-27.2N 133-56-50.6E
 備 考 (1) 潜水作業を伴う
 (2) 警戒船を配置
 海 図 W154-W1122
 出 所 玉野海上保安部



★元年558項 瀬戸内海 — 水島港 水路測量

期 間 令和2年1月31日までの日出～日没
 位 置 (1)～(3)を結ぶ線、(4)、(5)を結ぶ線及び陸岸により囲まれる区域
 (1) 34-28-42.1N 133-42-14.6E(岸線上)
 (2) 34-28-40.9N 133-41-14.8E
 (3) 34-30-44.5N 133-41-25.7E(岸線角)
 (4) 34-32-25.3N 133-41-28.2E(岸線上)
 (5) 34-32-27.2N 133-42-13.8E(岸線上)
 備 考 測量船は「白紅白」の燕尾旗を掲揚
 海 図 W1127B-JP1127B-W1116
 出 所 第六管区海上保安本部



★元年559項 瀬戸内海 — 備讃瀬戸 灯浮標交換作業

1. 期間 令和元年11月25日(予備日26日～12月6日)の日出～日没
位置1 34-26.2N 133-49.3E、備前大島沖灯浮標

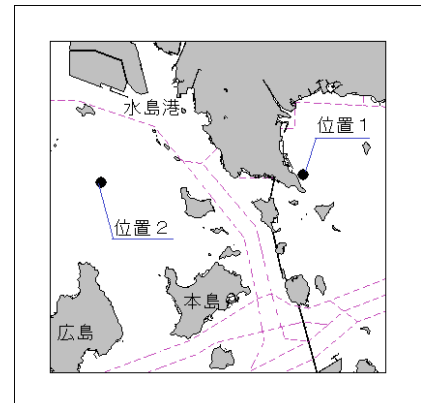
2. 期間 令和元年11月26日(予備日27日～12月6日)の日出～日没
位置2 34-26.0N 133-43.2E、ガンツガ瀬北方灯浮標

備考 潜水作業を伴う

海図 W1127A-JP1127A-W1122-W1116-W137B-JP137B

参照書誌 411 4055番、4272番

出所 第六管区海上保安本部



★元年560項 瀬戸内海 — 備讃瀬戸西部 灯台について

六管区水路通報元年40号488項削除

1. 期間 令和元年12月25日まで
名称 宇多津北浦防波堤灯台
位置1 34-19.5N 133-49.3E

2. 期間 令和元年12月5日まで
名称 佐柳港9号防波堤灯台
位置2 34-20.1N 133-37.8E

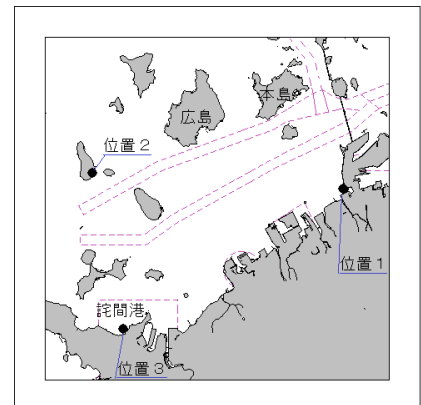
3. 期間 令和元年12月5日まで
名称 詫間港須田一文字防波堤東灯台
位置3 34-14.2N 133-39.2E

備考 (1) 改修工事に伴い、灯塔の周囲がシートで覆われる
(2) 灯火に影響はない

海図 W1121-JP1121-W137B-JP137B

参照書誌 411 4329番、4269.5番、4346.3番

出所 第六管区海上保安本部



★元年561項 瀬戸内海 — 三原瀬戸、因島北岸 重量物荷役作業

期間 令和元年11月26日～29日(予備日30日～12月6日)の日出～日没

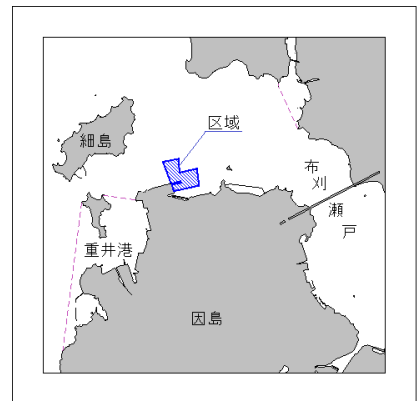
区域 7地点を結ぶ線及び陸岸により囲まれる区域

- (1) 34-21-33N 133-09-10E(岸線上)
- (2) 34-21-44N 133-09-05E
- (3) 34-21-45N 133-09-15E
- (4) 34-21-38N 133-09-15E
- (5) 34-21-40N 133-09-26E
- (6) 34-21-32N 133-09-27E
- (7) 34-21-28N 133-09-12E(岸線上)

- 備考 (1) 作業船のアンカー位置を示す浮標を設置
(2) 警戒船を配置

海図 W114-W103

出所 第六管区海上保安本部



★元年562項 瀬戸内海 — 三原瀬戸、小佐木島南東方 標柱不存在

位置 34-21.7N 133-06.4E付近

- 備考 (1) 小佐木沖土岩照射灯が照らす標柱
(2) 水没した標柱位置を明示する橙色灯付浮標を設置

海図 W1117-W114-W103

参照書誌 411 4474番

出所 第六管区海上保安本部



★元年563項 瀬戸内海 — 広島港、第2区 ボーリング作業

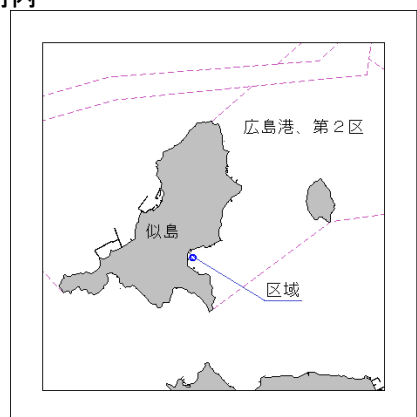
期間 令和元12月6日～20日(予備日を含む)の日出～日没

区域 34-18-19N 132-26-21Eの地点を中心とする半径50mの円内

- 備考 (1) 本作業に併せて潜水による磁気探査作業を実施
(2) ボーリング槽の四隅に黄色灯を設置
(3) 警戒船を配置

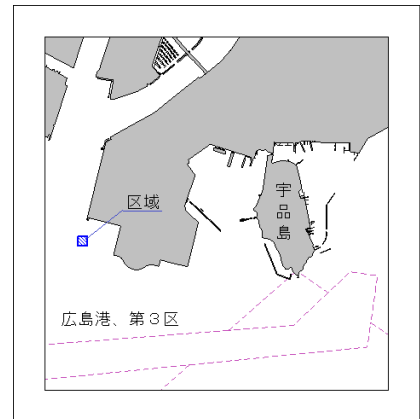
海図 W1112A-JP1112A

出所 広島港長



★元年564項 瀬戸内海 — 広島港、第3区 ボーリング作業

期 間 令和元年12月2日～31日までの日出～日没
 区 域 4地点により囲まれる区域
 (1) 34-20-38N 132-26-16E
 (2) 34-20-34N 132-26-16E
 (3) 34-20-34N 132-26-12E
 (4) 34-20-38N 132-26-12E
 備 考 (1) 本作業に併せて潜水による磁気探査作業を実施
 (2) ボーリング槽の四隅に黄色灯を設置
 (3) 警戒船を配置
 海 図 W1112A-JP1112A
 出 所 広島港長



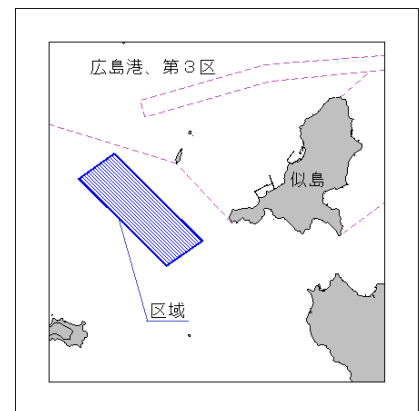
★元年565項 瀬戸内海 — 広島港、第3区 潜水訓練

期 間 令和元年12月4日の1330～1600、11日(予備日12日)の0900～1130
 位 置 34-22-03N 132-27-27E
 備 考 警戒船を配置
 海 図 W1112A-JP1112A-W142-JP142
 出 所 広島港長



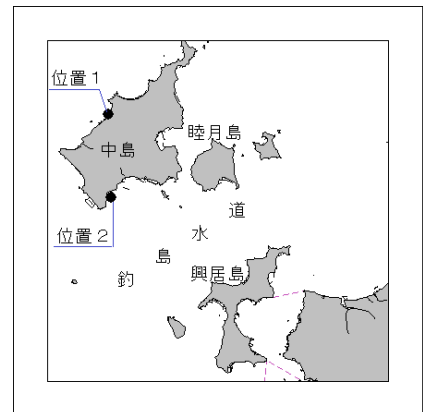
★元年566項 瀬戸内海 — 広島港付近、似島西方 海上作業

期 間 令和元年12月4日～11日(予備日12日～19日)の0700～1600
 区 域 4地点により囲まれる区域
 (1) 34-18-51N 132-23-09E
 (2) 34-17-46N 132-24-29E
 (3) 34-17-27N 132-23-56E
 (4) 34-18-32N 132-22-37E
 備 考 警戒船を配置
 海 図 W1112A-JP1112A
 出 所 広島港長



★元年567項 瀬戸内海 — 釣島水道、中島 灯台について

期 間 令和元年12月10日～27日まで
名 称 西中港A防波堤灯台
位置1 33-59.1N 132-36.3E
名 称 伊予神浦港北防波堤灯台
位置2 33-56.9N 132-36.4E
備 考 (1) 改修工事に伴い、灯塔の周囲が灰色のシートで覆われる
(2) 灯火に影響はない
海 図 W1131-W141-JP141
参照書誌 411 4672番、4927.5番
出 所 第六管区海上保安本部



★元年568項 豊後水道 — 宇和島湾、大良島南岸 灯台について

期 間 令和元年11月29日～令和2年3月25日まで
名 称 大良埼灯台
位置 33-15.3N 132-28.1E
備 考 (1) 改修工事に伴い、灯塔の周囲が灰色のシートで覆われる
(2) 灯火に影響はない
海 図 W138-W151-JP151
参照書誌 411 5630番
出 所 第六管区海上保安本部

