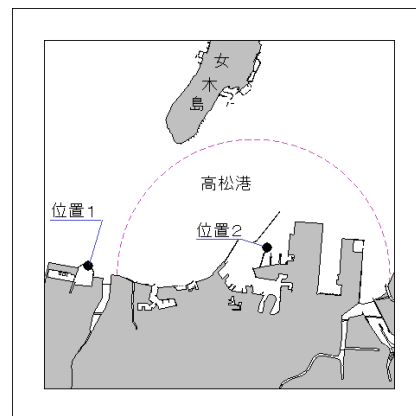


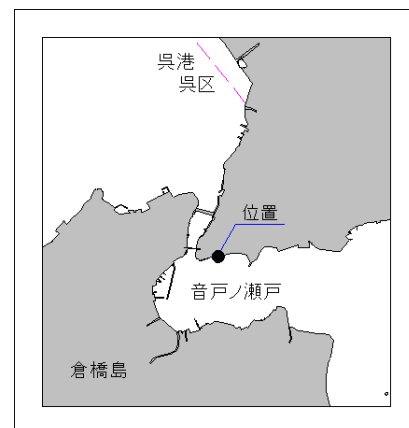
★元年579項 瀬戸内海 — 小豆島北方 照明弾発射試験
 期間 令和元年12月9日の1015～1145
 区域 34-38.0N 134-16.0Eの地点を中心とする半径1000mの円内
 備考 (1) 船上から照明弾を発射する
 (2) 警戒船を配置
 海図 W1114-W150B-W106-JP106-W153-JP153
 出所 第六管区海上保安本部



★元年580項 瀬戸内海 — 高松港及び付近 灯台について
 1. 期間 令和元年12月11日～令和2年3月4日まで
 名称 弦打港東防波堤灯台
 位置1 34-21.4N 134-01.1E
 2. 期間 令和元年12月12日～令和2年2月25日まで
 名称 高松港朝日町防波堤灯台
 位置2 34-21.6N 134-03.5E
 備考 (1) 改修工事に伴い、灯塔の周囲が灰色のシートで覆われる
 (2) 灯火に影響はない
 海図 W1125
 参照書誌 411 4081番、4093番
 出所 第六管区海上保安本部



★元年581項 瀬戸内海 — 呉港付近、音戸ノ瀬戸 潜水作業
 期間 令和元年12月21日(予備日24日～27日)の0800～1700
 位置 34-11-39N 132-32-25Eの地点を中心とする半径20mの円内
 備考 警戒船を配置
 海図 W1109-JP1109-W141-JP141
 出所 第六管区海上保安本部



★元年582項 瀬戸内海 — 広島湾、江田島東岸 海上作業

期間 令和元年12月12日～令和2年3月20日の日出～日没

区域 5地点を結ぶ線及び陸岸により囲まれる区域

(1) 34-11-54N 132-28-54E(岸線上)

(2) 34-11-52N 132-28-59E

(3) 34-11-43N 132-28-58E

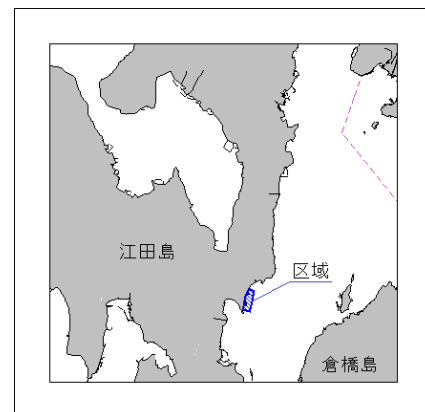
(4) 34-11-32N 132-28-54E

(5) 34-11-34N 132-28-46E(岸線上)

備考 (1) ドルフィン上の荷役設備の改修作業
(2) 作業船のアンカー位置を示す浮標を設置
(3) 警戒船を配置

海図 W125-W142-JP142

出所 第六管区海上保安本部



★元年583項 瀬戸内海 — 広島港、第1区 海上訓練

期間 令和元年12月18日の1315～1445、19日の0845～1115

区域 4地点を結ぶ線及び陸岸により囲まれる区域(陸域を除く)

(1) 34-21.3N 132-28.4E(岸線上)

(2) 34-21.0N 132-28.4E

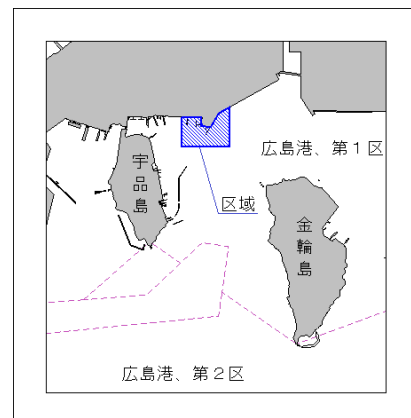
(3) 34-21.0N 132-28.0E

(4) 34-21.2N 132-28.0E(岸線上)

備考 巡視艇等による訓練

海図 W1112A-JP1112A

出所 広島海上保安部



★元年584項 瀬戸内海 — 広島湾、大野瀬戸 魚礁設置

位置1 34-16-49.8N 132-16-40.7E

備考 鋼製魚礁、高さ約2.2m、1基

位置2 34-16-01.7N 132-15-12.9E

備考 鋼製魚礁、高さ約2.2m、2基

区域 3地点を結ぶ線上付近

(1) 34-16-12.2N 132-15-23.8E

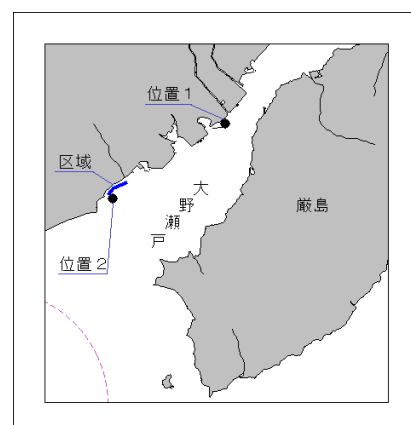
(2) 34-16-08.3N 132-15-13.1E

(3) 34-16-04.1N 132-15-09.0E

備考 藻場礁、高さ約0.5m、52基

海図 W113

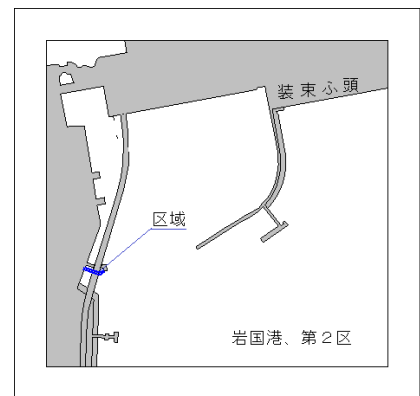
出所 第六管区海上保安本部



★元年585項 瀬戸内海 — 岩国港、第2区 渡橋設置

- 位置 3地点を結ぶ線上
 (1) 34-11-37.2N 132-13-58.8E(既存棧橋角)
 (2) 34-11-37.0N 132-13-58.6E
 (3) 34-11-37.2N 132-13-57.6E(岸線上)

海図 W1136-W113
 出所 第六管区海上保安本部



★元年586項 瀬戸内海 — 広島湾、柱島南方 水路測量

期間 令和元年12月9日～17日の内1日の日出～日没

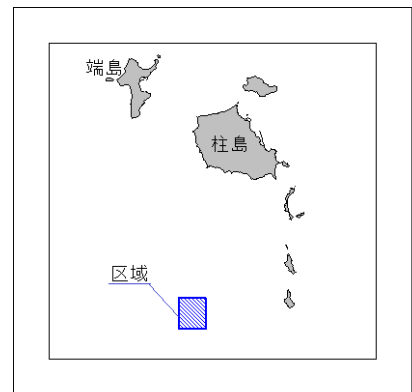
位置 4地点により囲まれる区域

- (1) 33-58-57N 132-24-21E
 (2) 33-58-30N 132-24-21E
 (3) 33-58-30N 132-23-52E
 (4) 33-58-57N 132-23-52E

備考 測量船は「白紅白」の燕尾旗を掲揚

海図 W1131-W142-JP142

出所 第六管区海上保安本部



★元年587項 瀬戸内海 — 大島瀬戸付近、小松港 水路測量

期間 令和元年12月9日～11日の日出～日没

位置 5地点により囲まれる区域

- (1) 33-56-52N 132-10-58E
 (2) 33-56-34N 132-11-12E
 (3) 33-56-09N 132-11-09E
 (4) 33-55-51N 132-10-51E
 (5) 33-55-53N 132-10-36E

備考 測量船は「白紅白」の燕尾旗を掲揚

海図 W152-W163

出所 第六管区海上保安本部



★元年588項 豊後水道及び付近 環境調査

期 間 令和元年12月21日

位 置 (1) 33-28-42N 131-57-03E

(2) 33-12-12N 132-09-09E

(3) 32-50-48N 132-18-33E

備 考 測量船による採泥調査

海 図 W1218-W151-JP151-W1101-
JP1101-W1102-JP1102

出 所 第六管区海上保安本部

