

【目次】

第589項	瀬戸内海	岡山港	救難訓練
第590項	瀬戸内海	宇高東航路付近	深淺測量等
第591項	瀬戸内海	水島港付近	潜水作業
第592項	瀬戸内海	備讃瀬戸西部	灯台について
第593項	瀬戸内海	広島港、第1区	花火打ち上げ
第594項	瀬戸内海	広島港、第3区	磁気探査作業
第595項	瀬戸内海	広島港	小型船操縦訓練
第596項	瀬戸内海	釣島水道、野忽那島	灯台について

◎この通報の位置情報は「世界測地系WGS-84」です。

◎この通報はインターネット、電子メール（インターネットで登録）で配信しています。

また、航行警報もインターネットで入手できます。

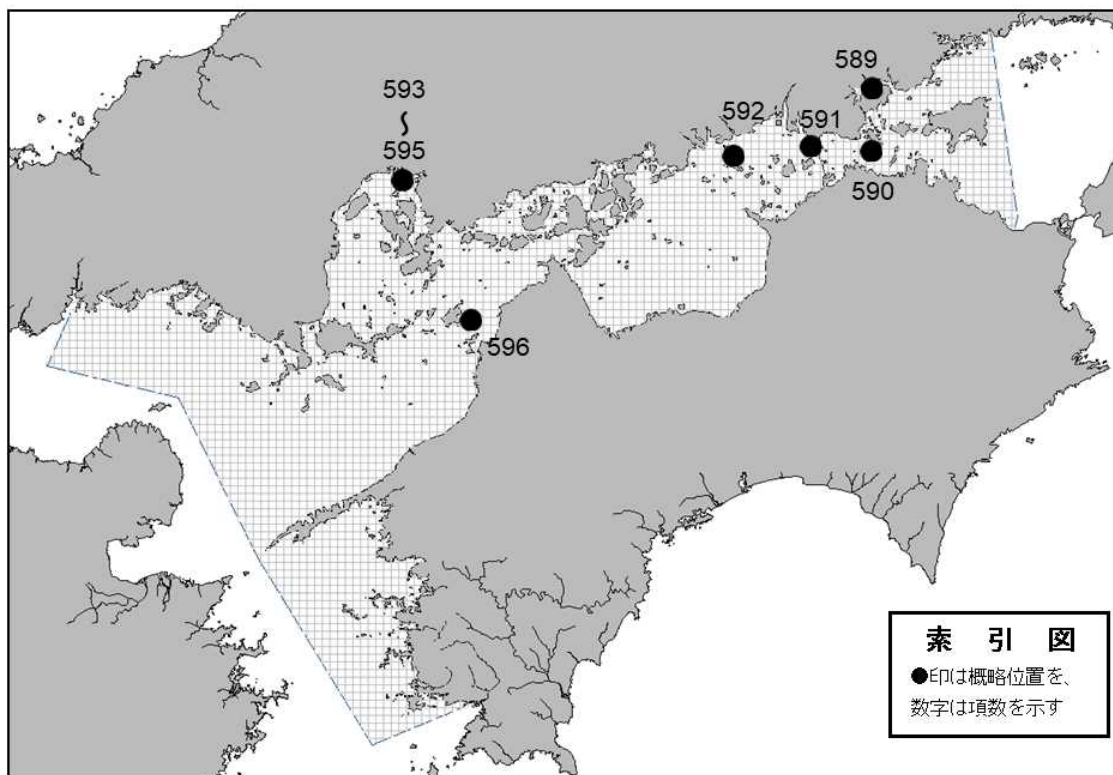
インターネットアドレス <https://www1.kaiho.mlit.go.jp/KAN6/>

FAXをご希望の場合は、海の相談室[電話(082)251-5111(内線2520)]まで。

◎情報の通知について

航海上重要な事項（航路標識の異変、航路障害物の存在等）及び水路図誌の内容と相違する事柄に気付かれた方は、第六管区海上保安本部又は海上保安部署等に連絡をお願いいたします。

◎水路通報に関するお問い合わせは第六管区海上保安本部[電話(082)251-5111(内線2515)]まで。

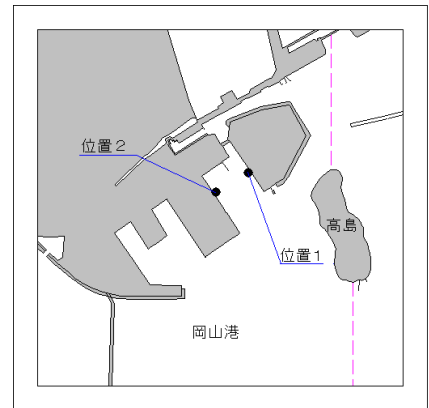


～海の事件・事故は 118番へ～



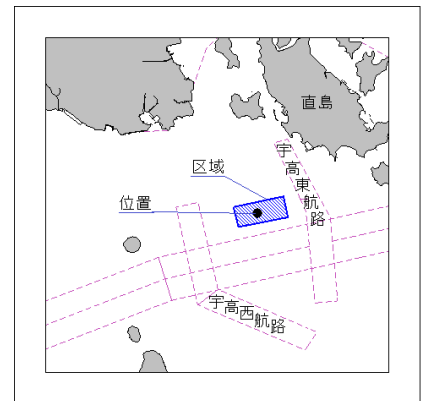
★元年589項 瀬戸内海 - 岡山港 救難訓練

期 間 令和元年12月17日、19日の0900～1600  
 位 置 (1) 34-36-20N 133-59-06E  
 (2) 34-36-17N 133-59-00E  
 備 考 (1) 潜水作業を伴う  
 (2) 訓練用のブイ(黒色)を設置  
 (3) 警戒船を配置  
 海 図 W155  
 出 所 玉野海上保安部



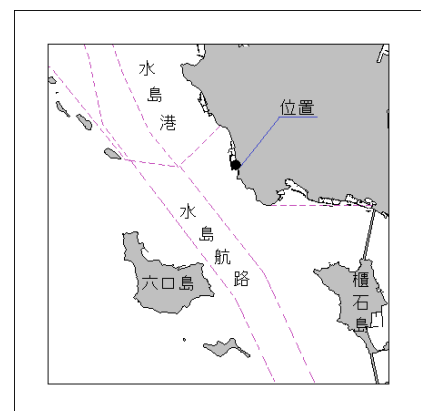
★元年590項 瀬戸内海 - 宇高東航路付近 深浅測量等

(深浅測量)  
 1. 期 間 令和元年12月24日(予備日25日～令和2年1月12日、  
 1月29日～2月21日)の日出～日没  
 区 域 4地点により囲まれる区域  
 (1) 34-25-57.4N 133-58-26.0E  
 (2) 34-25-36.4N 133-58-31.5E  
 (3) 34-25-26.7N 133-57-31.3E  
 (4) 34-25-46.7N 133-57-25.0E  
 備 考 警戒船を配置  
 (流況観測)  
 2. 期 間 令和2年1月13日～28日(予備日令和元年12月25日～  
 令和2年1月12日、1月29日～2月21日)の日出～日没  
 位 置 34-25-40.4N 133-57-55.2E  
 備 考 (1) 流速計の位置を明示する灯浮標(黄色、4秒1閃光、赤白旗付)を設置  
 (2) 潜水作業を伴う  
 (3) 警戒船を配置  
 海 図 W154-W1122-W137A-JP137A  
 出 所 第六管区海上保安本部



★元年591項 瀬戸内海 - 水島港付近 潜水作業

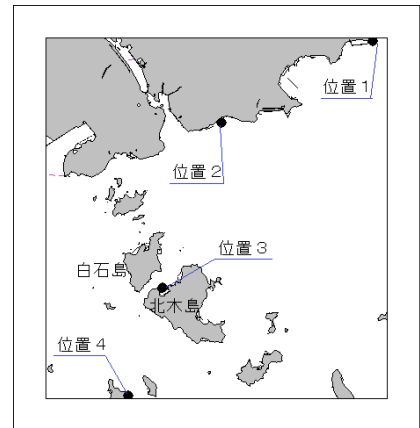
期 間 令和元年12月20日～27日(予備日を含む)の日出～日没  
 位 置 34-26-30N 133-46-52E  
 海 図 W1127A-JP1127A-W1122-W1116  
 出 所 第六管区海上保安本部



★元年592項 瀬戸内海 — 備讃瀬戸西部 灯台について

六管区水路通報元年44号537項削除

1. 期間 令和元年12月16日～26日まで  
名称 沙美漁港防波堤灯台  
位置1 34-30.1N 133-38.4E
2. 期間 令和元年12月16日～26日まで  
名称 正頭港一文字防波堤南灯台  
位置2 34-27.9N 133-33.5E
3. 期間 令和元年12月16日～26日まで  
名称 金風呂港東防波堤灯台  
位置3 34-23.5N 133-31.6E
4. 期間 令和元年12月16日～26日まで  
名称 備中大浦港3号防波堤西灯台  
位置4 34-20.6N 133-30.5E



- 備考 (1) 改修工事に伴い、灯塔の周囲が灰色のシートで覆われる  
(2) 灯火に影響はない

海図 W1116-W153-JP153-W100A

参照書誌 411 4288.3番、4288.6番、4290.6番、4411.5番

出所 第六管区海上保安本部

★元年593項 瀬戸内海 — 広島港、第1区 花火打ち上げ

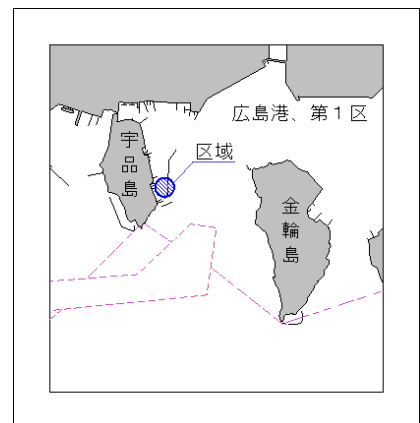
期間 令和元年12月31日1700～令和2年1月1日の0005までの内2分間

区域 34-20-39N 132-27-57E の地点を中心とする  
半径110mの円内

備考 警戒船を配置

海図 W1112A-JP1112A

出所 広島港長



★元年594項 瀬戸内海 — 広島港、第3区 磁気探査作業

期間 令和元年12月16日～23日(予備日を含む)の日出～日没

区域1 4地点により囲まれる区域

- (1) 34-22-08N 132-25-41E
- (2) 34-22-02N 132-25-37E
- (3) 34-22-03N 132-25-35E
- (4) 34-22-09N 132-25-39E

区域2 4地点により囲まれる区域

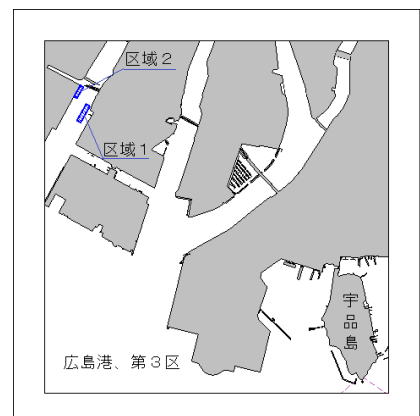
- (1) 34-22-15N 132-25-38E
- (2) 34-22-11N 132-25-35E
- (3) 34-22-12N 132-25-34E
- (4) 34-22-16N 132-25-36E

備考 (1) 潜水作業を伴う

(2) 警戒船を配置

海図 W1112A-JP1112A

出所 広島港長



★元年595項 瀬戸内海 — 広島港 小型船操縦訓練

期間 令和2年1月1日～31日(予備日を含む)の日出～日没

区域1 3地点を結ぶ線上(幅25m)

- (1) 34-21-29.7N 132-30-34.1E
- (2) 34-21-23.5N 132-30-31.8E
- (3) 34-21-20.5N 132-30-26.3E

区域2 2地点を結ぶ線上(幅50m)

- (1) 34-20-18.7N 132-28-32.1E
- (2) 34-20-15.6N 132-28-33.3E

区域3 2地点を結ぶ線上(幅50m)

- (1) 34-21-32.7N 132-26-51.2E
- (2) 34-21-25.6N 132-26-40.5E

区域4 2地点を結ぶ線上(幅50m)

- (1) 34-21-35.6N 132-25-20.2E
- (2) 34-21-39.9N 132-25-22.9E

区域5 4地点により囲まれる区域

- (1) 34-22-28.6N 132-25-00.1E
- (2) 34-21-33.6N 132-24-24.8E
- (3) 34-21-37.5N 132-24-21.7E
- (4) 34-22-30.3N 132-24-52.1E

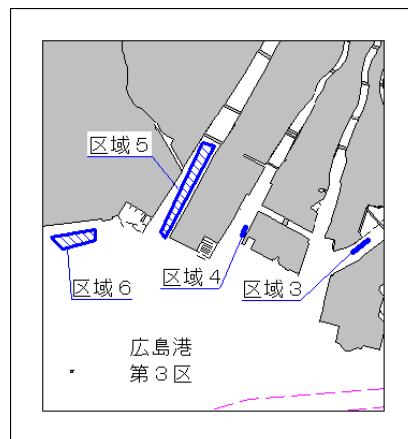
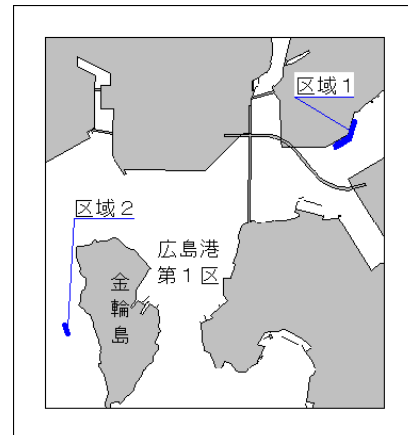
区域6 4地点により囲まれる区域

- (1) 34-21-38.6N 132-23-33.7E
- (2) 34-21-32.4N 132-23-33.9E
- (3) 34-21-27.6N 132-23-10.6E
- (4) 34-21-34.7N 132-23-02.4E

備考 区域内に浮標を設置

海図 W1112A-JP1112A-W1112B-JP1112B

出所 広島港長



★元年596項 瀬戸内海 — 釣島水道、野忽那島 灯台について

期間 令和元年12月27日まで

名称 野忽那港北防波堤灯台

位置 33-58.5N 132-41.2E

備考 (1) 改修工事に伴い、灯塔の周囲が灰色のシートで覆われる

(2) 灯火に影響はない

海図 W1131-W141-JP141

参照書誌 411 4628.5番

出所 第六管区海上保安本部

