

【目次】

第 597 項	瀬戸内海	播磨灘、片上港付近	磁気探査作業
第 598 項	瀬戸内海	小豆島北方	照明弾発射試験
第 599 項	瀬戸内海	備讃瀬戸、琴浦港	簡易灯設置
第 600 項	瀬戸内海	三原瀬戸、横島南西方	潜水作業
第 601 項	瀬戸内海	燧灘	照明弾発射訓練
第 602 項	瀬戸内海	呉港、呉区	海上訓練
第 603 項	瀬戸内海	広島港、第 1 区	護岸改修工事等
第 604 項	瀬戸内海	広島港、第 1 区	重量物荷役作業
第 605 項	瀬戸内海	広島港、第 3 区	重量物荷役作業
第 606 項	瀬戸内海	広島湾	水質調査
第 607 項	瀬戸内海	岩国港、第 2 区	ドルフィン補修作業
第 608 項	瀬戸内海	鹿川港付近 至 江田島東岸、秋月	曳航作業

◎この通報の位置情報は「世界測地系 WGS-84」です。

◎この通報はインターネット、電子メール（インターネットで登録）で配信しています。

また、航行警報もインターネットで入手できます。

インターネットアドレス <https://www1.kaiho.mlit.go.jp/KAN6/>

FAXをご希望の場合は、海の相談室[電話(082)251-5111(内線2520)]まで。

◎情報の通知について

航海上重要な事項（航路標識の異変、航路障害物の存在等）及び水路図誌の内容と相違する事柄に気付かれた方は、第六管区海上保安本部又は海上保安部署等に連絡をお願いいたします。

◎水路通報に関するお問い合わせは第六管区海上保安本部[電話(082)251-5111(内線2515)]まで。

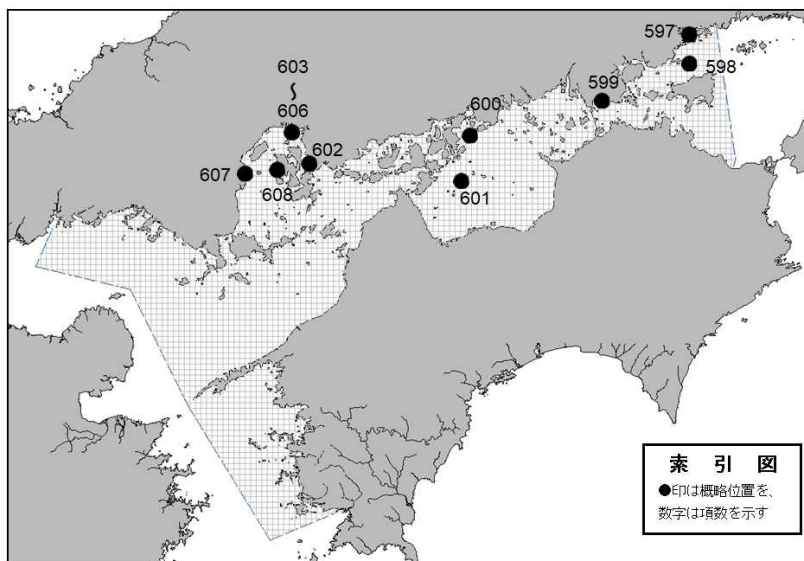
★お知らせ 年末年始の六管区水路通報の発行について

年末年始の六管区水路通報の発行については下記のとおりです。

令和元年12月20日（金） 本号

令和元年12月27日（金） 第50号

令和2年1月10日（金） 第1号



～海の事件・事故は 118番へ～



★元年597項 瀬戸内海 — 播磨灘、片上港付近 磁気探査作業

期 間 令和2年1月10日～2月20日(予備日含む)の日出～日没

区 域 5地点により囲まれる区域

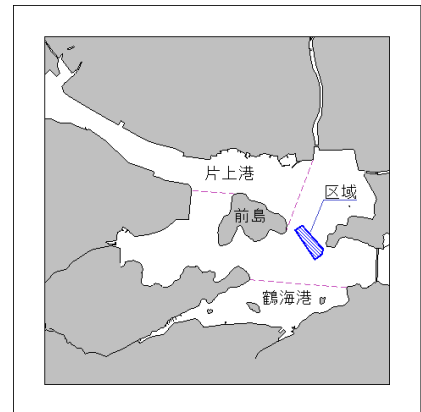
- (1) 34-43-19.3N 134-13-17.8E
- (2) 34-43-08.9N 134-13-29.1E
- (3) 34-43-06.3N 134-13-28.1E
- (4) 34-43-04.3N 134-13-24.5E
- (5) 34-43-17.2N 134-13-14.1E

備 考 (1) 潜水作業を伴う

(2) 警戒船を配置

海 図 W1115-W1114

出 所 玉野海上保安部



★元年598項 瀬戸内海 — 小豆島北方 照明弾発射試験

期 間 令和元年12月27日の0930～1100

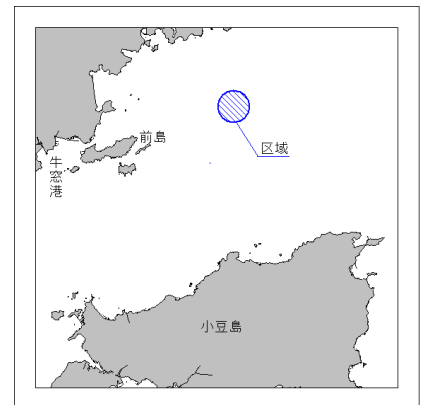
区 域 34-38.0N 134-16.0Eの地点を中心とする
半径1000mの円内

備 考 (1) 船上から照明弾を発射する

(2) 警戒船を配置

海 図 W1114-W150B-W106-JP106-
W153-JP153

出 所 第六管区海上保安本部



★元年599項 瀬戸内海 — 備讃瀬戸、琴浦港 簡易灯設置

位置1 34-27-58.4N 133-51-54.6E

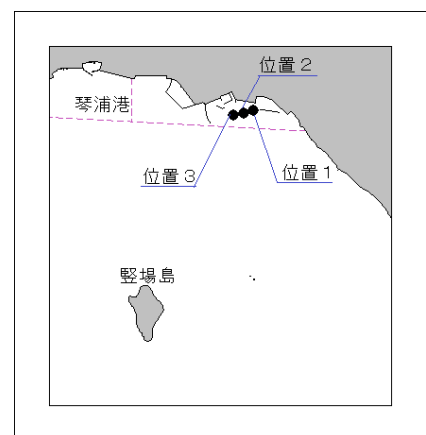
位置2 34-27-57.6N 133-51-50.6E

位置3 34-27-56.9N 133-51-46.8E

備 考 黄色灯(4秒1閃光)、黄色塗

海 図 W1122-W137B-JP137B

出 所 水島海上保安部



★元年600項 瀬戸内海 — 三原瀬戸、横島南西方 潜水作業

六管区水路通報元年46号571項関連

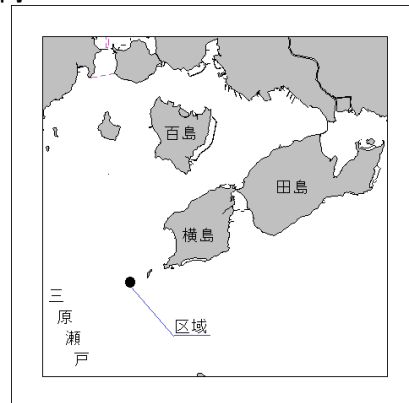
期 間 令和元年12月23日(予備日24日~27日)の日出~日没

区 域 34-19-46.3N 133-15-02.5E を中心とする半径100mの円内

備 考 警戒船を配置

海 図 W114-W103-W130

出 所 第六管区海上保安本部



★元年601項 瀬戸内海 — 燧灘 照明弾発射訓練

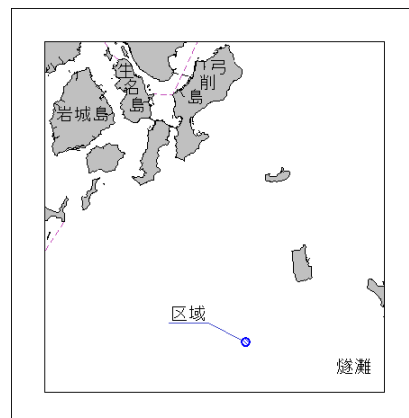
期 間 令和2年1月6日1400~1500

区 域 34-09.2N 133-14.4Eの地点を中心とする半径200mの円内

備 考 巡視艇による照明弾発射訓練

海 図 W130-W153-JP153

出 所 今治海上保安部



★元年602項 瀬戸内海 — 呉港、呉区 海上訓練

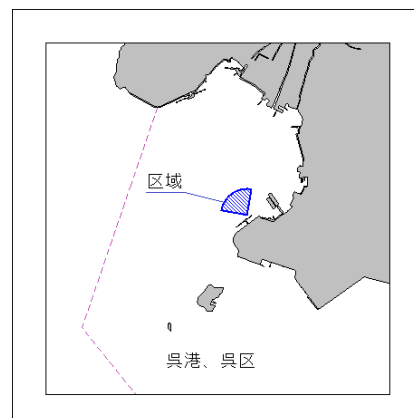
期 間 令和元年12月23日の1300~1500

区 域 34-14-53N 132-31-32E を中心とする
半径200mの円のうち、真方位280° ~10° の扇形海面

備 考 巡視船によるもやい銃の発射訓練

海 図 W1109-JP1109

出 所 呉港長



★元年603項 瀬戸内海 — 広島港、第1区 護岸改修工事等

六管区水路通報元年32号383項削除

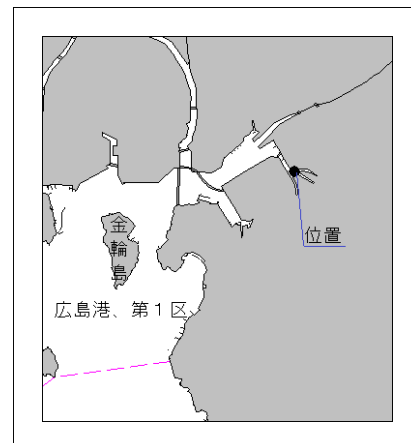
期間 令和3年3月19日までの日出～日没

位置 34-21-21N 132-31-42E

備考 (1) 潜水作業を伴う
(2) 警戒船を配置

海図 W142-JP142

出所 広島港長



★元年604項 瀬戸内海 — 広島港、第1区 重量物荷役作業

六管区水路通報元年44号545項削除

期間 令和2年1月12日(予備日13日～20日)の日出～日没

区域 3地点を結ぶ線及び陸岸により囲まれる区域

(1) 34-21-40N 132-31-09E(岸線上)

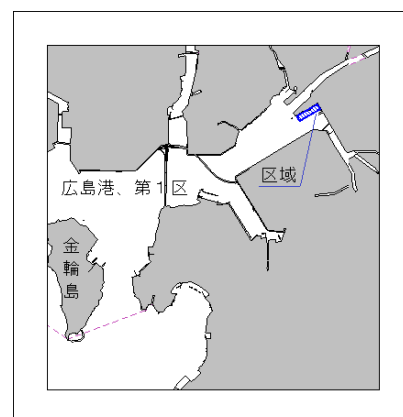
(2) 34-21-38N 132-31-10E

(3) 34-21-43N 132-31-23E(岸線上)

備考 警戒船を配置

海図 W1112A-JP1112A

出所 広島港長



★元年605項 瀬戸内海 — 広島港、第3区 重量物荷役作業

期間 令和2年1月4日(予備日5日～14日)の日出～日没

区域 4地点を結ぶ線及び陸岸により囲まれる区域

(1) 34-22-06N 132-25-29E(岸線上)

(2) 34-22-04N 132-25-33E

(3) 34-21-57N 132-25-28E

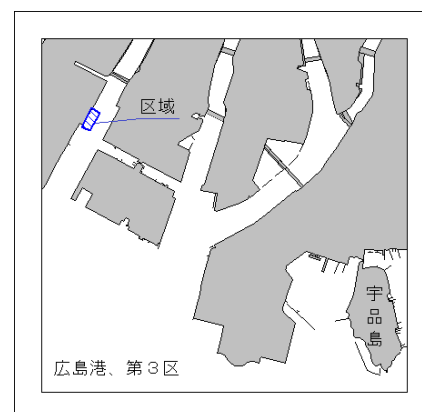
(4) 34-21-59N 132-25-25E(岸線角)

備考 (1) 作業船のアンカー位置を示す浮標を設置

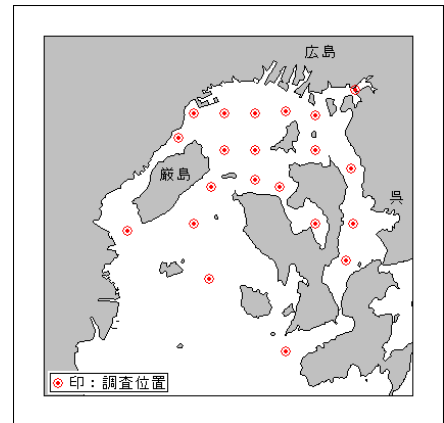
(2) 警戒船を配置

海図 W1112A-JP1112A

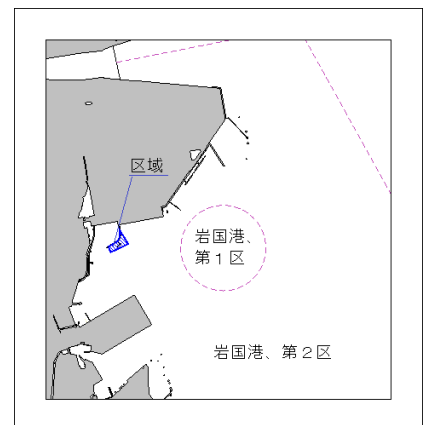
出所 広島港長



★元年606項 瀬戸内海 - 広島湾 水質調査
 期間 令和2年1月7日、8日(予備日9日～24日)の日出～日没
 位置 付図に示す21地点
 備考 測量船は「白紅白」の燕尾旗を掲揚
 海図 W1112A-JP1112A-W1112B-
 JP1112B-W113-W1109-
 JP1109-W142-JP142
 出所 第六管区海上保安本部



★元年607項 瀬戸内海 - 岩国港、第2区 ドルフィン補修作業
 期間 令和2年1月6日～3月31日の日出～日没
 区域 4地点を結ぶ線及び陸岸により囲まれる区域
 (1) 34-11-43.9N 132-14-09.5E(岸線上)
 (2) 34-11-39.6N 132-14-12.7E
 (3) 34-11-37.1N 132-14-06.3E
 (4) 34-11-38.7N 132-14-05.4E(岸線上)
 備考 (1) 潜水作業を伴う
 (2) 警戒船を配置
 海図 W1136-W113
 出所 岩国港長



★元年608項 瀬戸内海 - 鹿川港付近 至 江田島東岸、秋月 曳航作業
 期間 令和元年12月23日(予備日24日～26日)の0700～1300
 区域 付図に示す経路
 備考 (1) 浮棧橋(長さ約240m)の曳航作業
 (2) 曳航長、最大約320m
 (3) 警戒船を配置
 海図 W125-W1109-JP1109-W1112A-
 JP1112A-W1112B-JP1112B-
 W1450-W113-W142-JP142-
 W1108-JP1108
 出所 呉海上保安部

