



六管区水路通報第50号

令和元年12月27日

第六管区海上保安本部

【目次】

第609項	瀬戸内海	備後灘、宮ノ窪瀬戸、鵜島南西方	海上作業
第610項	瀬戸内海	安芸灘、上蒲刈島東岸	橋梁点検作業
第611項	瀬戸内海	呉港、仁方区付近	魚礁設置
第612項	瀬戸内海	広島港、第2区	重量物荷役作業
第613項	瀬戸内海	広島港	水路測量
第614項	瀬戸内海	広島湾、厳島北岸	浮棧橋補修作業
第615項	瀬戸内海	広島湾、厳島港付近	潜水作業
第616項	瀬戸内海	広島湾、江田島湾	カッターレース
第617項	瀬戸内海	岩国港、第2区	消波ブロック設置作業
第618項	瀬戸内海	広島湾	海上訓練
第619項	瀬戸内海	広島湾、柱島北西方	海上訓練
第620項	瀬戸内海	伊予灘、長浜港	灯台廃止(予告)

◎この通報の位置情報は「世界測地系WGS-84」です。

◎この通報はインターネット、電子メール（インターネットで登録）で配信しています。

また、航行警報もインターネットで入手できます。

インターネットアドレス <https://www1.kaiho.mlit.go.jp/KAN6/>

FAXをご希望の場合は、海の相談室[電話(082)251-5111(内線2520)]まで。

◎情報の通知について

航海上重要な事項（航路標識の異変、航路障害物の存在等）及び水路図誌の内容と相違する事柄に気付かれた方は、第六管区海上保安本部又は海上保安部署等に連絡をお願いいたします。

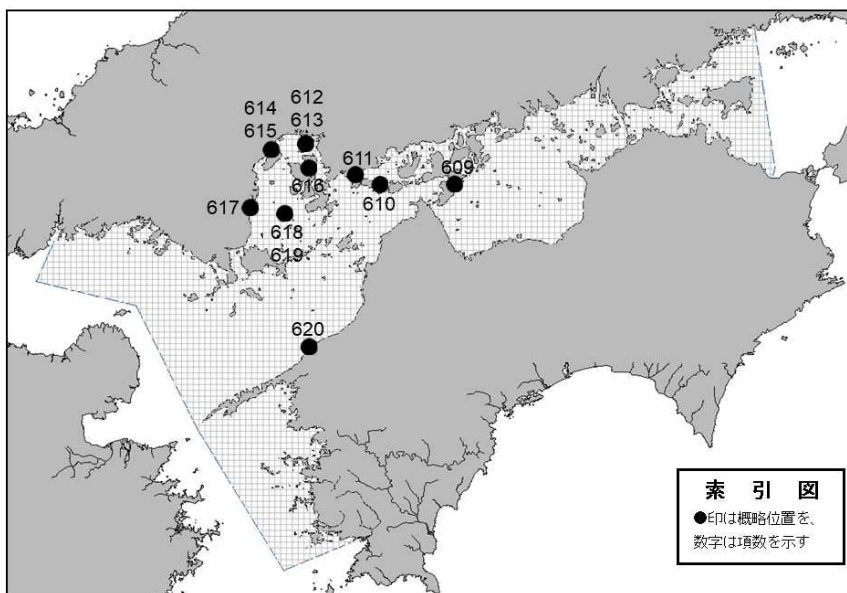
◎水路通報に関するお問い合わせは第六管区海上保安本部[電話(082)251-5111(内線2515)]まで。

★お知らせ 年末年始の六管区水路通報の発行について

年末年始の六管区水路通報の発行については下記のとおりです。

令和元年12月27日(金) 本号

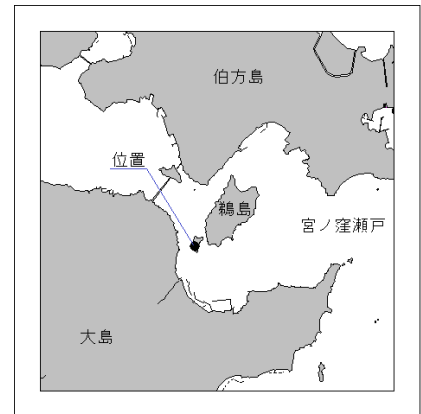
令和2年 1月10日(金) 第1号



～海の事件・事故は 118番へ～



★元年609項 瀬戸内海 — 備後灘、宮ノ窪瀬戸、鵜島南西方 海上作業
 期間 令和2年1月15日～24日(予備日25日～2月10日)の日出～日没
 位置 34-10-54N 133-04-49E
 備考 (1) 作業船のアンカー位置を示す浮標を設置
 (2) 警戒船を配置
 海図 W104-JP104
 出所 第六管区海上保安本部



★元年610項 瀬戸内海 — 安芸灘、上蒲刈島東岸 橋梁点検作業
 期間 令和2年1月14日～16日(予備日17日、27日～31日)の0900～1600
 区域 2地点を結ぶ線上(豊島大橋)
 (1) 34-10-37N 132-45-53E
 (2) 34-10-33N 132-46-18E
 備考 (1) 作業用ゴンドラが橋梁桁下約3mの位置まで降下する
 (2) 警戒船を配置
 海図 W141-JP141
 出所 第六管区海上保安本部

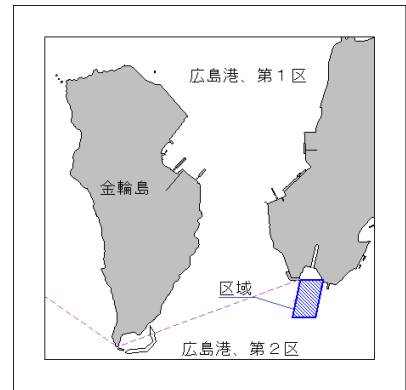


★元年611項 瀬戸内海 — 呉港、仁方区付近 魚礁設置
 位置 34-12-20.1N 132-39-14.9E
 備考 鋼製魚礁、高さ約2.3m、16基
 海図 W141-JP141
 出所 第六管区海上保安本部



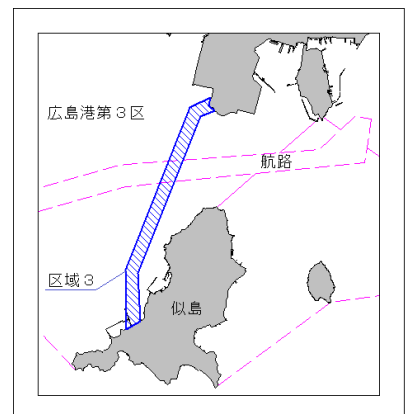
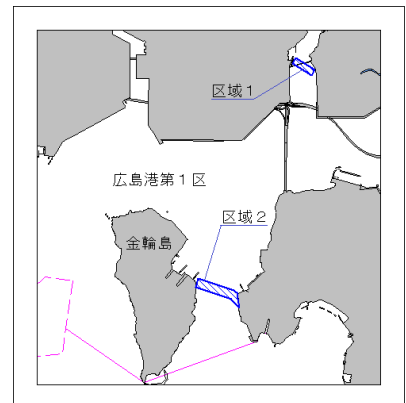
★元年612項 瀬戸内海 — 広島港、第2区 重量物荷役作業

期間 令和2年1月14日～19日(予備日20日～27日)の日出～日没
 区域 4地点により囲まれる区域
 (1) 34-20-03N 132-29-44E
 (2) 34-19-55N 132-29-42E
 (3) 34-19-55N 132-29-36E
 (4) 34-20-03N 132-29-38E
 備考 (1) 作業船のアンカー位置を示す浮標を設置
 (2) 警戒船を配置
 海図 W1112A-JP1112A
 出所 広島港長



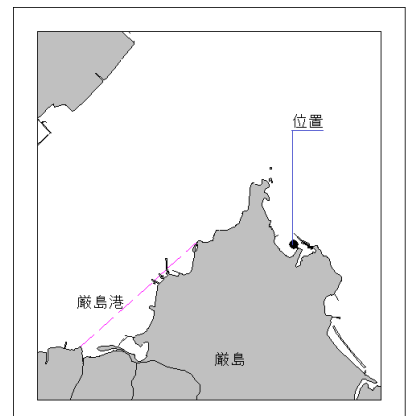
★元年613項 瀬戸内海 — 広島港 水路測量

期間 令和2年1月14日～3月13日の内4日間の日出～日没
 区域1 2地点を結ぶ線を中心とする幅50mの区域
 (1) 34-21-36.3N 132-30-00.9E
 (2) 34-21-40.3N 132-29-53.1E
 区域2 3地点を結ぶ線を中心とする幅100mの区域
 (1) 34-20-16.5N 132-29-29.7E
 (2) 34-20-19.2N 132-29-27.8E
 (3) 34-20-23.5N 132-29-12.6E
 区域3 4地点を結ぶ線を中心とする幅200mの区域
 (1) 34-20-31.0N 132-26-27.7E
 (2) 34-20-25.1N 132-26-16.1E
 (3) 34-18-55.4N 132-25-33.0E
 (4) 34-18-25.6N 132-25-35.6E
 備考 測量船は「白紅白」の燕尾旗を掲揚
 海図 W1112A-JP1112A-W142-JP142
 出所 第六管区海上保安本部

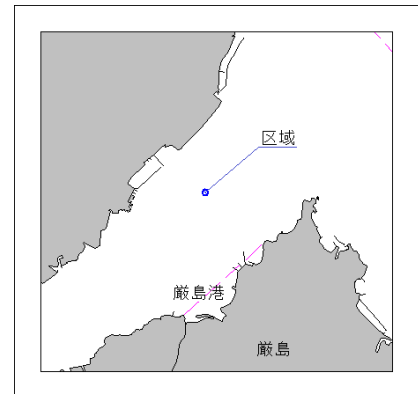


★元年614項 瀬戸内海 — 広島湾、厳島北岸 浮棧橋補修作業

期間 令和2年1月6日～24日の日出～日没
 位置 34-18-20N 132-20-10E
 備考 警戒船を配置
 海図 W1112B-JP1112B-W113
 出所 第六管区海上保安本部



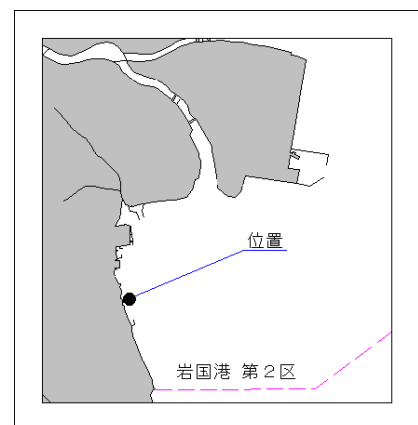
★元年615項 瀬戸内海 — 広島湾、厳島港付近 潜水作業
 期間 令和2年1月7日、8日(予備日9日～20日)の日出～日没
 区域 34-18-43N 132-19-00Eの地点を中心とする
 半径50mの円内
 備考 警戒船を配置
 海図 W1112B-JP1112B-W113
 出所 第六管区海上保安本部



★元年616項 瀬戸内海 — 広島湾、江田島湾 カッターレース
 期間 令和2年1月10日(予備日31日)の1300～1700
 区域 3地点により囲まれる区域
 (1) 34-14.4N 132-28.2E
 (2) 34-13.9N 132-28.0E
 (3) 34-14.6N 132-27.4E
 備考 (1) コースを示す浮標を設置
 (2) 警戒船を配置
 海図 W142-JP142
 出所 第六管区海上保安本部



★元年617項 瀬戸内海 — 岩国港、第2区 消波ブロック設置作業
 期間 令和2年1月15日～3月31日の日出～日没
 位置 34-06-15N 132-12-14E
 備考 警戒船を配置
 海図 W113-W142-JP142
 出所 岩国港長



★元年618項 瀬戸内海 — 広島湾 海上訓練
 1. 期間 令和2年1月8日0900～1500、9日0900～1530、
 10日0800～0830、1330～1600、11日0800～0930、
 13日0900～1500、14日0900～1530、
 15日0800～0830、1330～1530、
 16日0800～0830、1330～1530

区域1 4地点により囲まれる区域

- (1) 34-11.0N 132-21.0E
- (2) 34-07.5N 132-21.0E
- (3) 34-07.5N 132-18.9E
- (4) 34-11.0N 132-16.6E

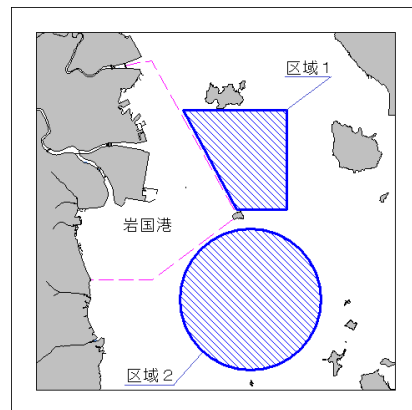
備考 巡視船による投揚錨訓練

2. 期間 令和2年1月10日の0830～1200、
 11日の0930～1130、15日、16日の0830～1200

区域2 34-04.3N 132-19.5Eの地点を中心とする半径2.5海里の円内

- 備考 (1) 巡視船による操船訓練
 (2) 区域内に浮標を設置

海図 W113-W142-JP142-W1108-JP1108
 出所 第六管区海上保安本部



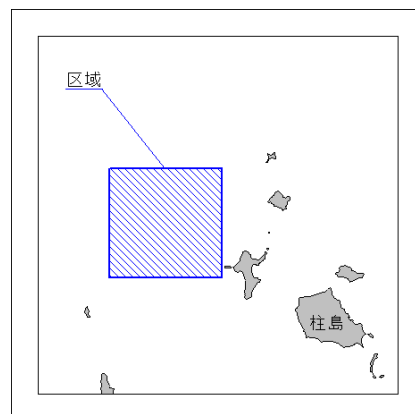
★元年619項 瀬戸内海 — 広島湾、柱島北西方 海上訓練
 期間 令和2年1月17日の0800～1630、20日～22日の0600～1630

区域 4地点により囲まれる区域

- (1) 34-04-00N 132-22-30E
- (2) 34-02-00N 132-22-30E
- (3) 34-02-00N 132-20-00E
- (4) 34-04-00N 132-20-00E

- 備考 (1) 海上自衛隊による水中無人機の運用訓練
 (2) 潜水作業を伴う

海図 W142-JP142-W1108-JP1108
 出所 第六管区海上保安本部



★元年620項 瀬戸内海 — 伊予灘、長浜港 灯台廃止(予告)

廃止予定日 令和2年1月15日

名称 長浜港東防波堤灯台

位置 33-37.1N 132-29.4E

海図 W164-W140-W1102-JP1102

参照書誌 411 4962番

出所 第六管区海上保安本部

