



# 六管区水路通報第1号

令和2年1月10日

第六管区海上保安本部

## 【目次】

第1項	瀬戸内海	播磨灘、日生港南方	海底線点検作業
第2項	瀬戸内海	岡山港	浮棧橋撤去作業
第3項	瀬戸内海	備讃瀬戸、琴浦港	離岸堤の位置について
第4項	瀬戸内海	高松港付近	水路測量
第5項	瀬戸内海	坂出港、第2区	海上試験
第6項	瀬戸内海	水島港	水路測量
第7項	瀬戸内海	福山港及び因島西岸	灯台光達距離変更(予告)
第8項	瀬戸内海	広島港、第1区	海上訓練
第9項	瀬戸内海	広島港、第1区	重量物荷役作業
第10項	瀬戸内海	広島湾、大野瀬戸	海底線補修作業
第11項	瀬戸内海	広島湾、柱島北西方	海上訓練
第12項	瀬戸内海	徳山下松港、笠戸島南方	灯台灯質異常、仮灯設置
第13項	瀬戸内海	周防灘、野島南方	灯台光達距離変更(予告)
第14項	瀬戸内海	北条港南方	灯台について

◎この通報の位置情報は「世界測地系WGS-84」です。

◎この通報はインターネット、電子メール(インターネットで登録)で配信しています。

また、航行警報もインターネットで入手できます。

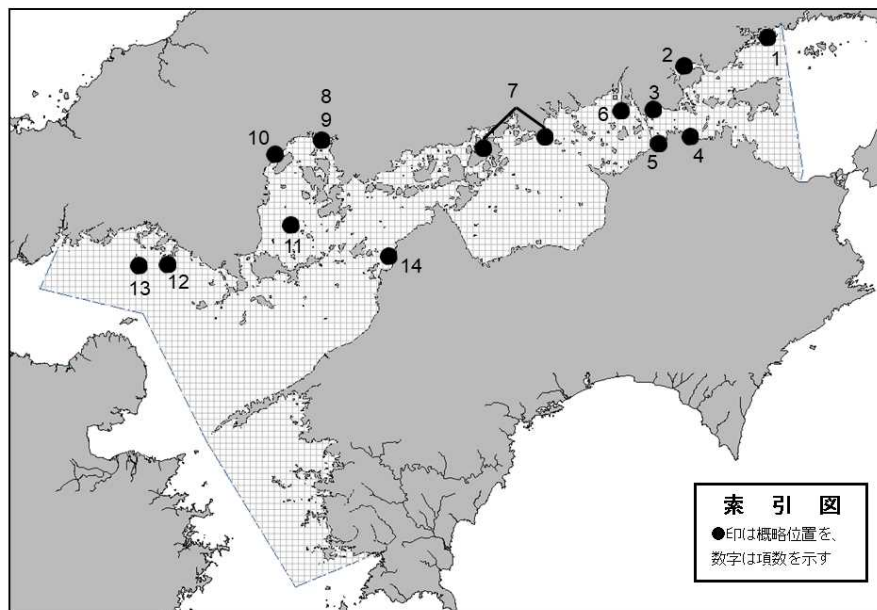
インターネットアドレス <https://www1.kaiho.mlit.go.jp/KAN6/>

FAXをご希望の場合は、海の相談室[電話(082)251-5111(内線2520)]まで。

### ◎情報の通知について

航海上重要な事項(航路標識の異変、航路障害物の存在等)及び水路図誌の内容と相違する事柄に気付かれた方は、第六管区海上保安本部又は海上保安部署等に連絡をお願いいたします。

◎水路通報に関するお問い合わせは第六管区海上保安本部[電話(082)251-5111(内線2515)]まで。



～海の事件・事故は 118番へ～



★2年1項 瀬戸内海 — 播磨灘、日生港南方 海底線点検作業

期 間 令和2年1月18日～22日(予備日23日～31日)の日出～日没

区域1 2地点を結ぶ線上付近  
 (1) 34-43-12N 134-16-16E  
 (2) 34-43-17N 134-16-10E

区域2 2地点を結ぶ線上付近  
 (1) 34-42-20N 134-16-53E  
 (2) 34-42-25N 134-16-56E

区域3 2地点を結ぶ線上付近  
 (1) 34-42-18N 134-16-52E  
 (2) 34-42-12N 134-16-48E

区域4 2地点を結ぶ線上付近  
 (1) 34-42-19N 134-16-44E  
 (2) 34-42-12N 134-16-48E

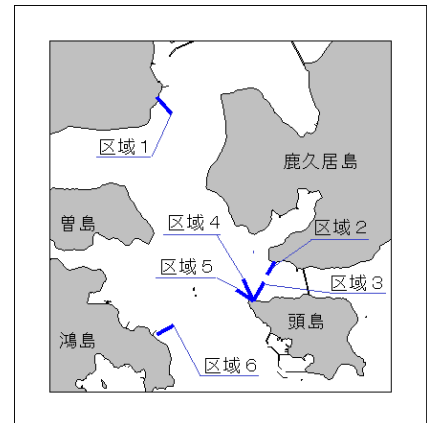
区域5 2地点を結ぶ線上付近  
 (1) 34-42-16N 134-16-41E  
 (2) 34-42-12N 134-16-48E

区域6 2地点を結ぶ線上付近  
 (1) 34-42-04N 134-16-17E  
 (2) 34-42-01N 134-16-10E

備 考 (1) 潜水作業を伴う  
 (2) 警戒船を配置

海 図 W1115-W1114

出 所 玉野海上保安部



★2年2項 瀬戸内海 — 岡山港 浮棧橋撤去作業

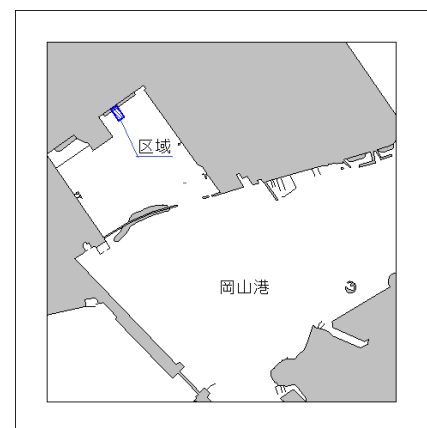
期 間 令和2年1月20日～2月10日(予備日含む)の日出～日没

区 域 4地点及び陸岸により囲まれる区域  
 (1) 34-36-06N 133-57-02E(岸線上)  
 (2) 34-36-04N 133-57-04E  
 (3) 34-36-03N 133-57-02E  
 (4) 34-36-04N 133-56-59E(岸線上)

備 考 (1) 潜水作業を伴う  
 (2) 警戒船を配置

海 図 W155

出 所 玉野海上保安部



★2年3項 瀬戸内海 — 備讃瀬戸、琴浦港  
 六管区水路通報30年13号173項削除、元年49号599項関連

位置1 2地点を結ぶ線上(幅約20m)  
 (1) 34-27-57.7N 133-52-05.1E  
 (2) 34-27-58.8N 133-51-56.6E

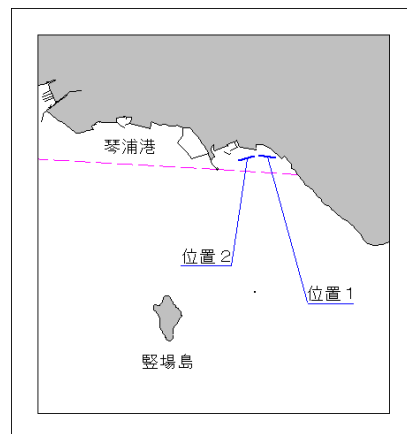
位置2 2地点を結ぶ線上(幅約20m)  
 (1) 34-27-58.4N 133-51-54.6E  
 (2) 34-27-56.9N 133-51-46.8E

備考 離岸堤の詳細位置は上記のとおり

海図 W1122-W137B-JP137B

出所 第六管区海上保安本部

離岸堤の位置について



★2年4項 瀬戸内海 — 高松港付近 水路測量

期間 令和2年1月21日～2月21日の内4日

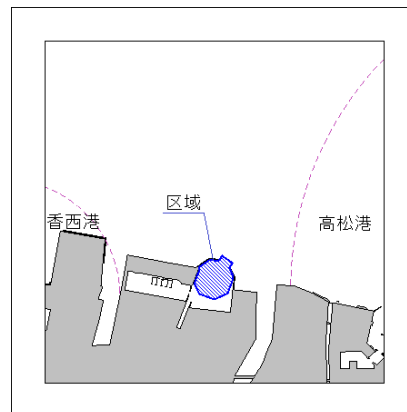
位置 12地点により囲まれる区域

(1) 34-21-26N 134-01-06E  
 (2) 34-21-24N 134-01-10E  
 (3) 34-21-23N 134-01-08E  
 (4) 34-21-21N 134-01-10E  
 (5) 34-21-20N 134-01-10E  
 (6) 34-21-16N 134-01-08E  
 (7) 34-21-14N 134-01-03E  
 (8) 34-21-16N 134-00-58E  
 (9) 34-21-19N 134-00-57E  
 (10) 34-21-23N 134-00-58E  
 (11) 34-21-25N 134-01-02E  
 (12) 34-21-25N 134-01-05E

備考 測量船は「白紅白」の燕尾旗を掲揚

海図 W1125

出所 第六管区海上保安本部



★2年5項 瀬戸内海 — 坂出港、第2区 海上試験

期間 令和2年1月10日0900～16日1200

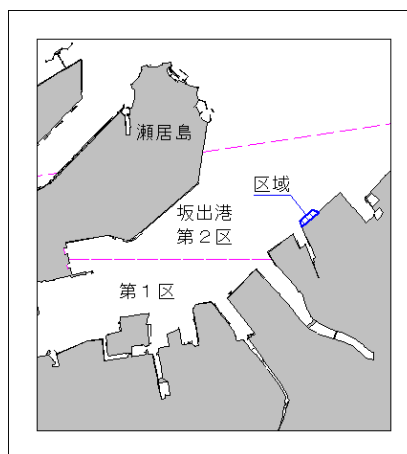
区域 4地点を結ぶ線及び陸岸により囲まれた区域

(1) 34-20-25.8N 133-52-22.2E(岸線角)  
 (2) 34-20-28.7N 133-52-20.9E  
 (3) 34-20-33.6N 133-52-27.4E  
 (4) 34-20-32.4N 133-52-30.8E(岸線上)

備考 (1) LPG専用運搬船のLPG使用試験を実施  
 (2) 区域を示す赤色灯付浮標を設置  
 (3) 警戒船を配置

海図 W1121-JP1121

出所 坂出港長



★2年6項 瀬戸内海 - 水島港 水路測量

期間 令和2年1月15日～31日の内7日の日出～日没

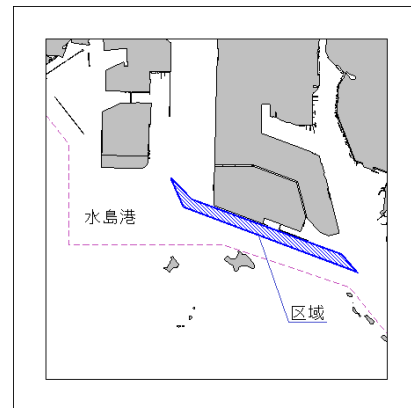
位置 5地点により囲まれる区域

- (1) 34-29-06N 133-41-26E
- (2) 34-28-46N 133-41-50E
- (3) 34-27-55N 133-44-39E
- (4) 34-27-38N 133-44-56E
- (5) 34-28-39N 133-41-40E

備考 測量船は「白紅白」の燕尾旗を掲揚

海図 W1127A-JP1127A-W1127B-  
JP1127B-W1122-W1116

出所 第六管区海上保安本部



★2年7項 瀬戸内海 - 福山港及び因島西岸 灯台光達距離変更(予告)

1. 変更予定日 令和2年1月21日

名称 福山港小皇后灯標

位置1 34-22.8N 133-23.2E

2. 変更予定日 令和2年1月23日

名称 重井港西浜第三防波堤北灯台

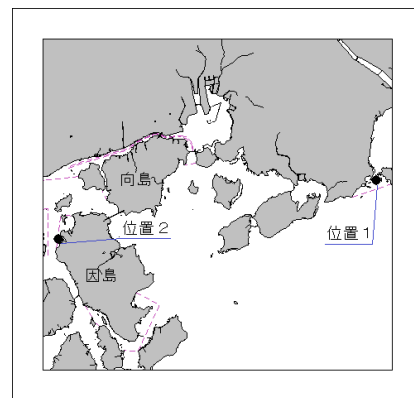
位置2 34-20.5N 133-08.2E

変更後光達距離 5海里

海図 W1137-JP1137-W114-W103-  
W1118

参照書誌 411 4441.8番、4498.2番

出所 第六管区海上保安本部



★2年8項 瀬戸内海 - 広島港、第1区 海上訓練

期間 令和2年1月16日の1400～1530

区域 34-21-09N 132-28-18Eの地点を中心とする  
半径300mの円内(陸域を除く)

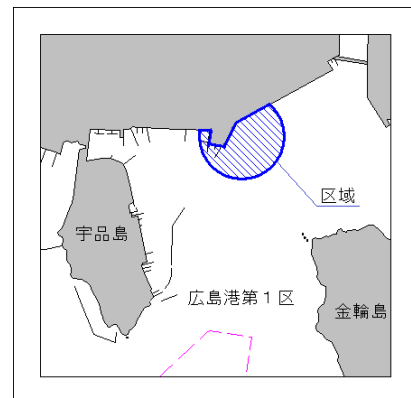
備考 (1) 巡視艇等による訓練

(2) 空砲射撃及び放水を伴う

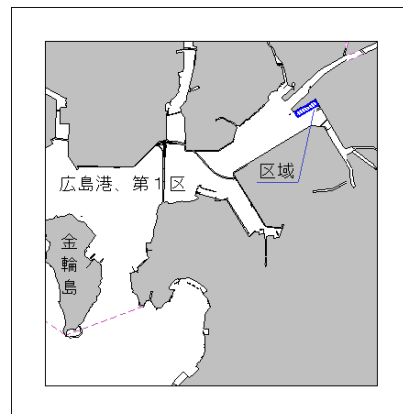
(3) 警戒船を配置

海図 W1112A-JP1112A

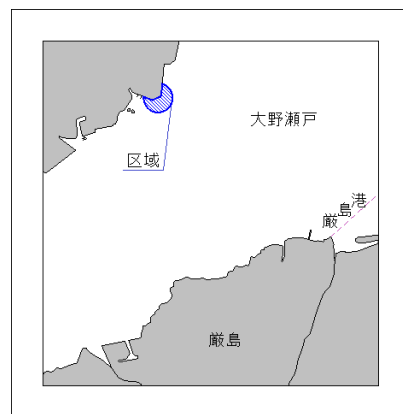
出所 広島海上保安部



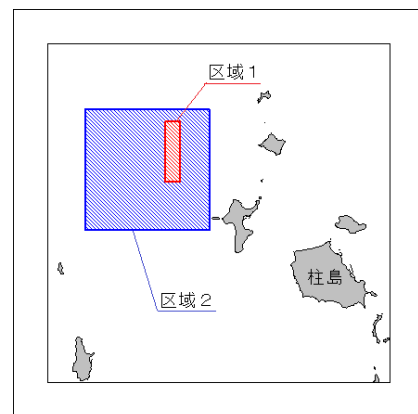
★2年9項 瀬戸内海 — 広島港、第1区 重量物荷役作業  
 期間 令和2年1月25日、26日(予備日27日～2月3日)の日出～日没  
 区域 3地点を結ぶ線及び陸岸により囲まれる区域  
 (1) 34-21-40N 132-31-09E(岸線上)  
 (2) 34-21-38N 132-31-10E  
 (3) 34-21-43N 132-31-23E(岸線上)  
 備考 警戒船を配置  
 海図 W1112A-JP1112A  
 出所 広島港長



★2年10項 瀬戸内海 — 広島湾、大野瀬戸 海底線補修作業  
 期間 令和2年1月25日(予備日26日～2月29日)の日出～日没  
 区域 34-18.3N 132-18.0Eの地点を中心とする半径100mの円内(陸域を除く)  
 備考 (1) 潜水作業を伴う  
 (2) 警戒船を配置  
 海図 W113-W142-JP142  
 出所 第六管区海上保安本部



★2年11項 瀬戸内海 — 広島湾、柱島北西方 海上訓練  
 1. 期間 令和2年1月23日の1200～1600、24日の0700～1100  
 区域1 4地点により囲まれる区域  
 (1) 34-03.8N 132-21.9E  
 (2) 34-02.8N 132-21.9E  
 (3) 34-02.8N 132-21.6E  
 (4) 34-03.8N 132-21.6E  
 備考 海上自衛隊による水中無人機の運用訓練  
 2. 期間 令和2年1月27日の0800～1700  
 区域2 4地点により囲まれる区域  
 (1) 34-04.0N 132-22.5E  
 (2) 34-02.0N 132-22.5E  
 (3) 34-02.0N 132-20.0E  
 (4) 34-04.0N 132-20.0E  
 備考 (1) 海上自衛隊による水中無人機の運用訓練  
 (2) 潜水作業を伴う  
 海図 W142-JP142-W1108-JP1108  
 出所 第六管区海上保安本部



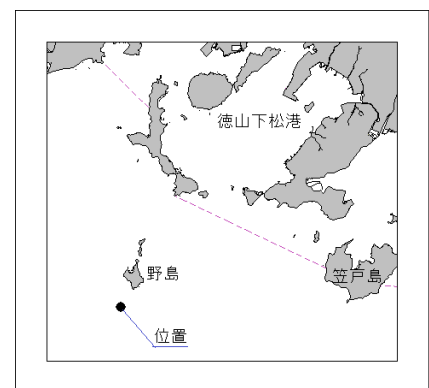
★2年12項 瀬戸内海 — 徳山下松港、笠戸島南方 灯台灯質異常、仮灯設置

名称 火振岬灯台  
 位置 33-55.8N 131-49.1E  
 備考 仮灯(白色光、4秒1閃光)を設置  
 海図 W126-JP126-W1101-JP1101-W1102-JP1102  
 参照書誌 411 5136番  
 出所 徳山海上保安部



★2年13項 瀬戸内海 — 周防灘、野島南方 灯台光達距離変更(予告)

変更予定日 令和2年1月28日  
 名称 才モゼ灯標  
 位置 33-55.6N 131-41.3E  
 変更後光達距離 5海里  
 海図 W126-JP126-W1101-JP1101-W1102-JP1102  
 参照書誌 411 5141番  
 出所 第六管区海上保安本部



★2年14項 瀬戸内海 — 北条港南方 灯台について

期間 令和2年1月14日～24日まで  
 名称 柳原港北防波堤灯台  
 位置 33-57.3N 132-46.1E  
 備考 (1) 改修工事に伴い、灯塔の周囲が灰色のシートで覆われる  
 (2) 灯火に影響はない  
 海図 W141-JP141-W1102-JP1102  
 参照書誌 411 4638.5番  
 出所 第六管区海上保安本部

