



# 六管区水路通報第2号

令和2年1月17日

第六管区海上保安本部

## 【目次】

第15項	瀬戸内海	播磨灘、日生港	・	展示訓練
第16項	瀬戸内海	岡山港	・	栈橋改修工事
第17項	瀬戸内海		・	船舶通航信号所一部業務休止
第18項	瀬戸内海	鼻栗瀬戸	・	水路測量
第19項	瀬戸内海	来島海峡航路及び付近	・	水路測量
第20項	瀬戸内海	広島港、第3区及び付近	・	深淺測量
第21項	瀬戸内海	広島港	・	小型船操縦訓練
第22項	瀬戸内海	広島湾、能美島西岸	・	灯台について
第23項	瀬戸内海	岩国港、第2区	・	掘下げ作業
第24項	瀬戸内海	大島瀬戸付近、小松港	・	流速計設置
第25項	瀬戸内海	伊予灘、長浜港	・	灯台廃止

◎この通報の位置情報は「世界測地系WGS-84」です。

◎この通報はインターネット、電子メール（インターネットで登録）で配信しています。

また、航行警報もインターネットで入手できます。

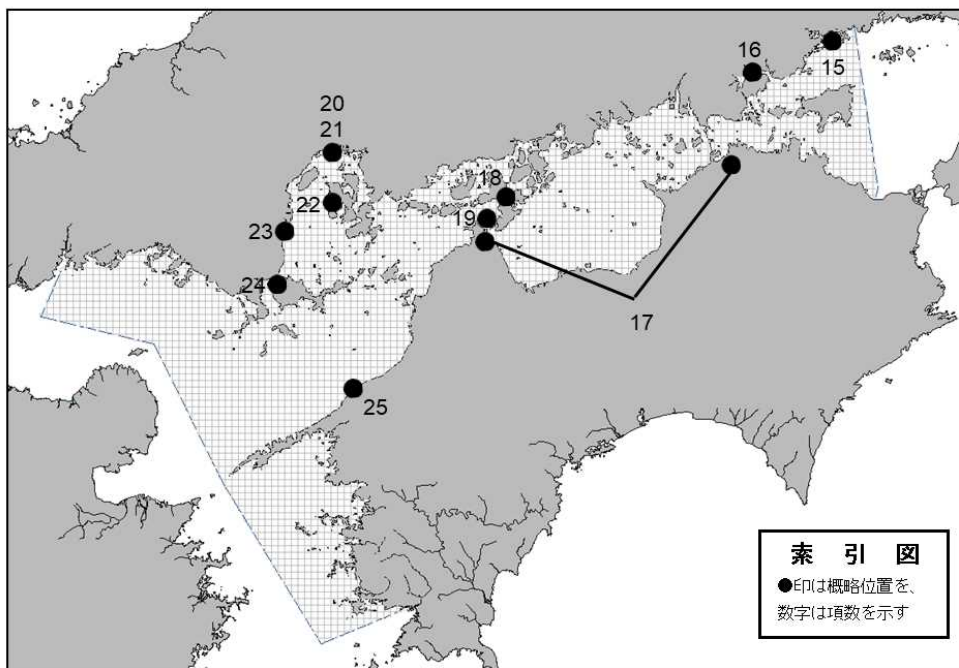
インターネットアドレス <https://www1.kaiho.mlit.go.jp/KAN6/>

FAXをご希望の場合は、海の相談室[電話(082)251-5111(内線2520)]まで。

◎情報の通知について

航海上重要な事項（航路標識の異変、航路障害物の存在等）及び水路図誌の内容と相違する事柄に気付かれた方は、第六管区海上保安本部又は海上保安部署等に連絡をお願いいたします。

◎水路通報に関するお問い合わせは第六管区海上保安本部[電話(082)251-5111(内線2515)]まで。

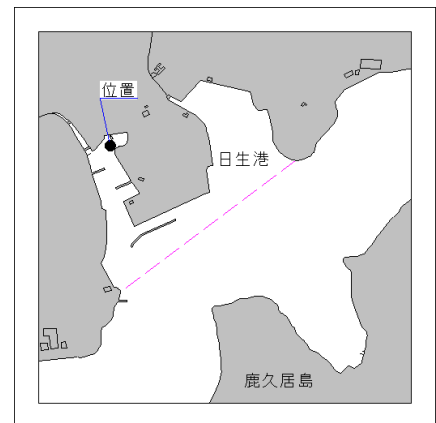


～海の事件・事故は 118番へ～



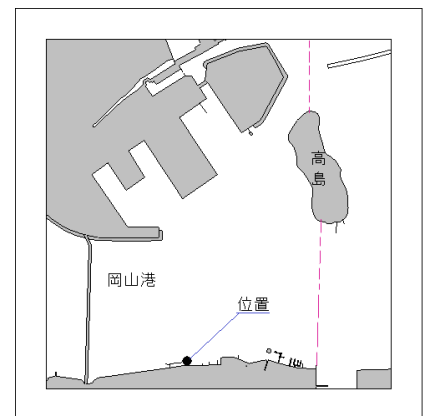
★2年15項 瀬戸内海 — 播磨灘、日生港 展示訓練

期 間 令和2年2月2日の1035～1330  
位 置 34-43-51N 134-16-09E  
備 考 (1)放水を伴う  
(2)警戒船を配置  
海 図 W1115  
出 所 玉野海上保安部



★2年16項 瀬戸内海 — 岡山港 棧橋改修工事

期 間 令和2年1月18日～2月29日の日出～日没  
位 置 34-35-42N 133-58-59E  
備 考 (1)本作業に併せて潜水による磁気探査作業を実施  
(2)警戒船を配置  
海 図 W155  
出 所 玉野海上保安部



★2年17項 瀬戸内海 — 船舶通航信号所一部業務休止

期 間 令和2年1月24日の1000～1100  
名 称 (1)青ノ山船舶通航信号所  
(2)今治船舶通航信号所  
休止業務 沼隈送受信所(004310607)を使用した船舶自動識別装置(AIS)による情報提供業務  
海 図 W100A-W100B  
参照書誌 411 8405、8406番  
出 所 第六管区海上保安本部

★2年18項 瀬戸内海 — 鼻栗瀬戸 水路測量

期間 令和2年1月30日、31日の内1日(予備日2月14日)の日出～日没

区域1 4地点により囲まれる区域

(1) 34-13-18.8N 133-03-34.4E  
 (2) 34-13-15.5N 133-03-35.0E  
 (3) 34-13-15.3N 133-03-33.1E  
 (4) 34-13-18.2N 133-03-32.2E

区域2 8地点により囲まれる区域

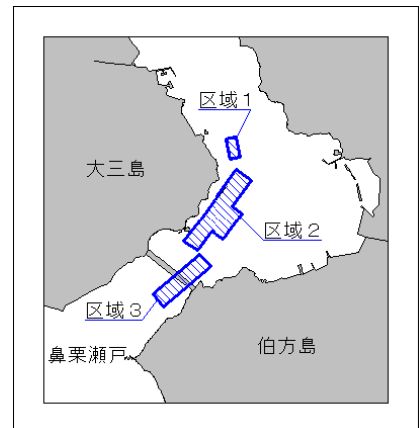
(1) 34-13-13.4N 133-03-34.2E  
 (2) 34-13-11.8N 133-03-37.2E  
 (3) 34-13-07.6N 133-03-33.4E  
 (4) 34-13-06.5N 133-03-35.2E  
 (5) 34-13-02.4N 133-03-31.5E  
 (6) 34-13-03.6N 133-03-29.4E  
 (7) 34-13-00.4N 133-03-26.7E  
 (8) 34-13-02.1N 133-03-24.1E

区域3 4地点により囲まれる区域

(1) 34-12-59.9N 133-03-27.2E  
 (2) 34-12-57.7N 133-03-29.5E  
 (3) 34-12-51.5N 133-03-20.4E  
 (4) 34-12-53.7N 133-03-18.0E

備考 (1) 測量船は「白紅白」の燕尾旗を掲揚  
 (2) 警戒船を配置

海図 W1447-W103-W104-JP104  
 出所 第六管区海上保安本部



★2年19項 瀬戸内海 — 来島海峡航路及び付近 水路測量

期間 令和2年1月28日、29日、2月1日、2日(予備日3日～6日)の日出～日没

区域1 4地点により囲まれる区域

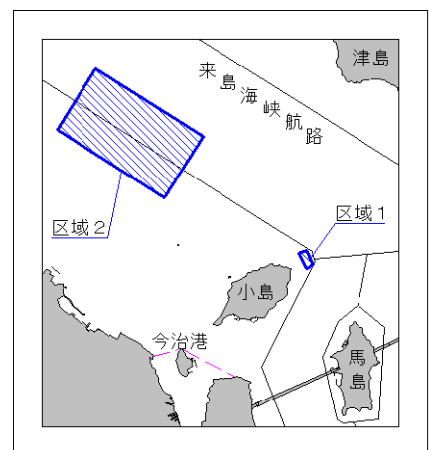
(1) 34-07-51N 132-59-10E  
 (2) 34-07-45N 132-59-14E  
 (3) 34-07-43N 132-59-10E  
 (4) 34-07-49N 132-59-07E

区域2 4地点により囲まれる区域

(1) 34-09-05N 132-57-27E  
 (2) 34-08-37N 132-58-20E  
 (3) 34-08-12N 132-58-01E  
 (4) 34-08-40N 132-57-08E

備考 (1) 測量船は「白紅白」の燕尾旗を掲揚  
 (2) 警戒船を配置

海図 W132-JP132-W104-JP104  
 出所 第六管区海上保安本部



★2年20項 瀬戸内海 — 広島港、第3区及び付近 深浅測量

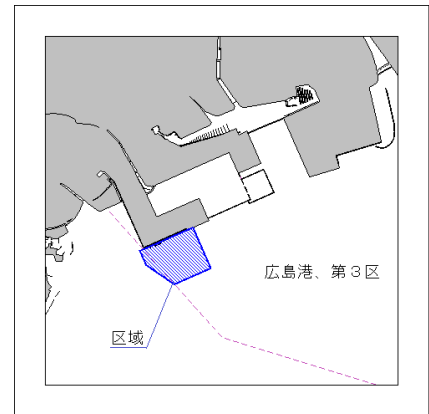
期間 令和2年1月27日～31日の内2日の日出～日没

位置 5地点により囲まれる区域

(1) 34-20-26N 132-20-42E  
 (2) 34-20-05N 132-20-53E  
 (3) 34-19-57N 132-20-30E  
 (4) 34-20-07N 132-20-14E  
 (5) 34-20-14N 132-20-10E

海図 W1112B-JP1112B

出所 広島港長



★2年21項 瀬戸内海 — 広島港 小型船操縦訓練

期間 令和2年2月1日～29日(予備日を含む)の日出～日没

区域1 3地点を結ぶ線上(幅25m)

(1) 34-21-29.7N 132-30-34.1E  
 (2) 34-21-23.5N 132-30-31.8E  
 (3) 34-21-20.5N 132-30-26.3E

区域2 2地点を結ぶ線上(幅50m)

(1) 34-20-18.7N 132-28-32.1E  
 (2) 34-20-15.6N 132-28-33.3E

区域3 2地点を結ぶ線上(幅50m)

(1) 34-21-32.7N 132-26-51.2E  
 (2) 34-21-25.6N 132-26-40.5E

区域4 2地点を結ぶ線上(幅50m)

(1) 34-21-35.6N 132-25-20.2E  
 (2) 34-21-39.9N 132-25-22.9E

区域5 4地点により囲まれる区域

(1) 34-22-28.6N 132-25-00.1E  
 (2) 34-21-33.6N 132-24-24.8E  
 (3) 34-21-37.5N 132-24-21.7E  
 (4) 34-22-30.3N 132-24-52.1E

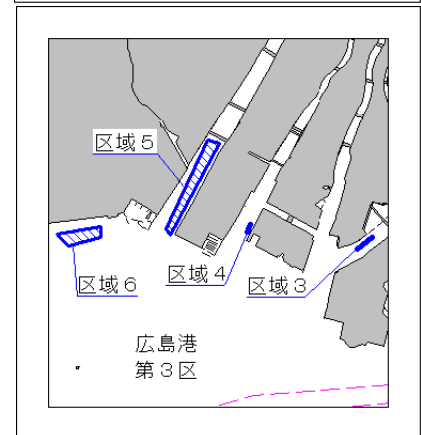
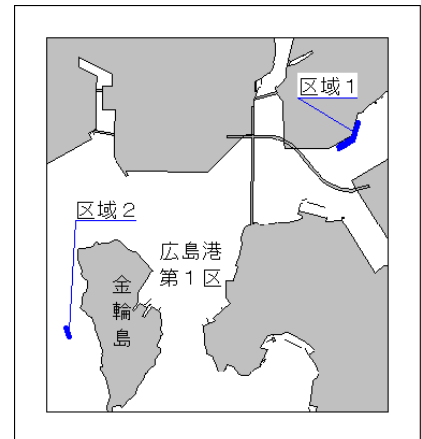
区域6 4地点により囲まれる区域

(1) 34-21-38.6N 132-23-33.7E  
 (2) 34-21-32.4N 132-23-33.9E  
 (3) 34-21-27.6N 132-23-10.6E  
 (4) 34-21-34.7N 132-23-02.4E

備考 区域内に浮標を設置

海図 W1112A-JP1112A-W1112B-JP1112B

出所 広島港長



★2年22項 瀬戸内海 — 広島湾、能美島西岸 灯台について

期 間 令和2年1月20日～2月13日まで

名 称 畑港西防波堤灯台

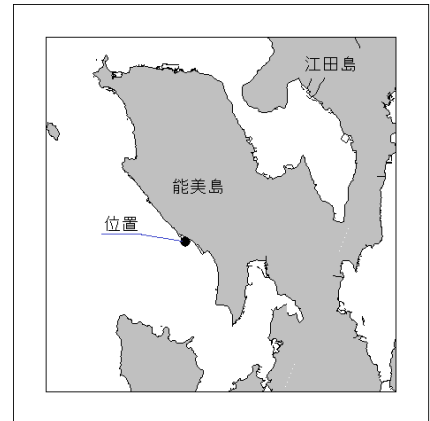
位 置 34-12.1N 132-24.6E

備 考 (1) 改修工事に伴い、灯塔の周囲が灰色のシートで覆われる  
(2) 灯火に影響はない

海 図 W142-JP142-W1108-JP1108

参照書誌 411 4721番

出 所 第六管区海上保安本部



★2年23項 瀬戸内海 — 岩国港、第2区 掘下げ作業

期 間 令和2年2月1日～3月31日の日出～日没

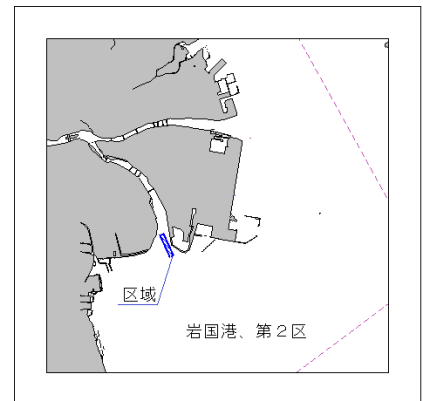
区 域 4地点により囲まれる区域

(1) 34-07-55N 132-13-31E  
(2) 34-07-34N 132-13-44E  
(3) 34-07-32N 132-13-39E  
(4) 34-07-54N 132-13-27E

備 考 (1) 本作業に併せて潜水による磁気探査作業を実施  
(2) 警戒船を配置

海 図 W113-W142-JP142

出 所 岩国港長



★2年24項 瀬戸内海 — 大島瀬戸付近、小松港 流速計設置

1. 期 間 令和2年1月20日～2月20日

位 置 1 33-56.6N 132-10.9E (小松港沖ノ藻北方灯浮標に接続する)

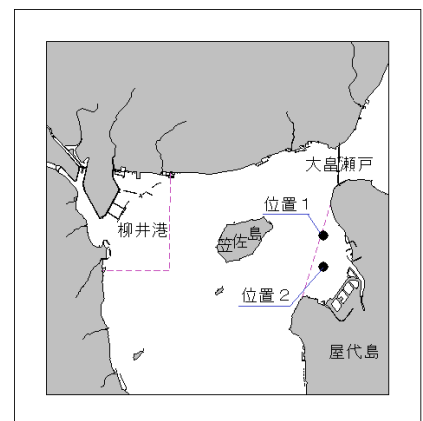
2. 期 間 令和2年1月21日～2月27日

位 置 2 33-56.2N 132-10.9E

備 考 (1) 流速計付浮標は黄色灯(4秒1閃光)で表示  
(2) 設置及び撤去時に警戒船を配置

海 図 W152-W163

出 所 第六管区海上保安本部



★2年25項 瀬戸内海 — 伊予灘、長浜港 灯台廃止

六管区水路通報元年50号620項削除

名称 長浜港東防波堤灯台

位置 33-37.1N 132-29.4E

海図 W164-W140-W1102-JP1102

参照書誌 411 4962番

出所 第六管区海上保安本部

