

【目次】

第35項	瀬戸内海	小豆島東方	照明弾発射訓練
第36項	瀬戸内海	備讃瀬戸、豊島北方	海上作業
第37項	瀬戸内海	備讃瀬戸、男木島北岸	灯台について
第38項	瀬戸内海	坂出港、第2区	海上試験
第39項	瀬戸内海	水島港	目標物不存在
第40項	瀬戸内海	水島港	灯台廃止(予告)
第41項	瀬戸内海		船舶通航信号所一部業務休止
第42項	瀬戸内海	三原瀬戸、重井港	灯台光達距離変更
第43項	瀬戸内海	広島港、第1区	海上作業
第44項	瀬戸内海	広島港、第1区	花火打ち上げ
第45項	瀬戸内海	広島港、第3区	重量物荷役作業
第46項	瀬戸内海	広島湾、厳島港	花火打ち上げ
第47項	瀬戸内海	広島湾、江田島湾	潜水訓練
第48項	瀬戸内海	岩国港、第2区	簡易灯付浮標撤去
第49項	瀬戸内海	備讃瀬戸、北木島東方	照明弾発射訓練

◎この通報の位置情報は「世界測地系WGS-84」です。

◎この通報はインターネット、電子メール（インターネットで登録）で配信しています。

また、航行警報もインターネットで入手できます。

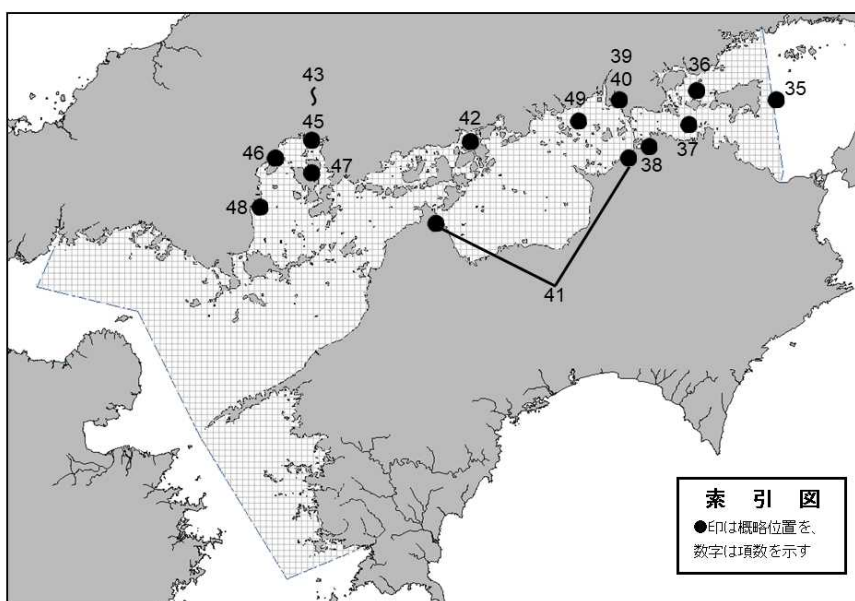
インターネットアドレス <https://www1.kaiho.mlit.go.jp/KAN6/>

FAXをご希望の場合は、海の相談室[電話(082)251-5111(内線2520)]まで。

◎情報の通知について

航海上重要な事項（航路標識の異変、航路障害物の存在等）及び水路図誌の内容と相違する事柄に気付かれた方は、第六管区海上保安本部又は海上保安部署等に連絡をお願いいたします。

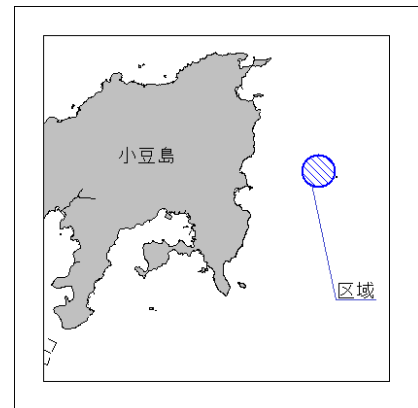
◎水路通報に関するお問い合わせは第六管区海上保安本部[電話(082)251-5111(内線2515)]まで。



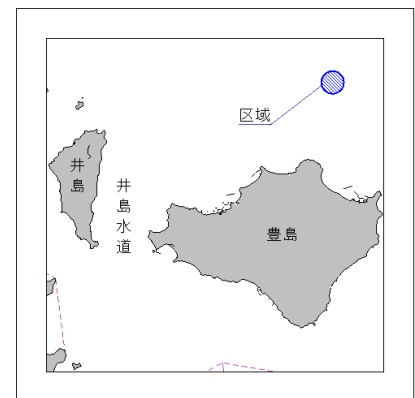
～海の事件・事故は 118番へ～



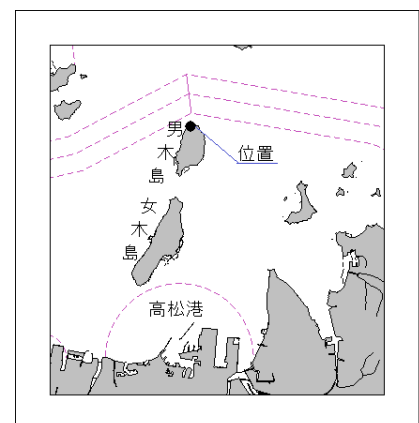
★2年35項 瀬戸内海 — 小豆島東方 照明弾発射訓練
 期間 令和2年2月10日(予備日11日)の0900~1100
 位置 34-30.0N 134-23.9Eの地点を中心とする
 半径1000mの円内
 備考 巡視艇による照明弾発射訓練
 海図 W150B-W106-JP106
 出所 高松海上保安部



★2年36項 瀬戸内海 — 備讃瀬戸、豊島北方 海上作業
 期間 令和2年2月1日~8日の内1日
 区域 34-31-06N 134-05-24Eの位置を中心とする半径300mの円内
 備考 (1) のり網の撤去作業
 (2) 警戒船を配置
 海図 W137A-JP137A-W1114
 出所 第六管区海上保安本部



★2年37項 瀬戸内海 — 備讃瀬戸、男木島北岸 灯台について
 期間 令和2年2月12日まで
 名称 男木島灯台
 位置 34-26.0N 134-03.6E
 備考 (1) 改修工事に伴い、灯塔の周囲が白色のシートで覆われる
 (2) 灯火に影響はない
 海図 W137A-JP137A
 参照書誌 411 4067番
 出所 第六管区海上保安本部



★2年38項 瀬戸内海 — 坂出港、第2区 海上試験

期間 令和2年2月4日0900～10日1200

区域 4地点を結ぶ線及び陸岸により囲まれた区域

(1) 34-20-25.8N 133-52-22.2E(岸線角)

(2) 34-20-28.7N 133-52-20.9E

(3) 34-20-33.6N 133-52-27.4E

(4) 34-20-32.4N 133-52-30.8E(岸線上)

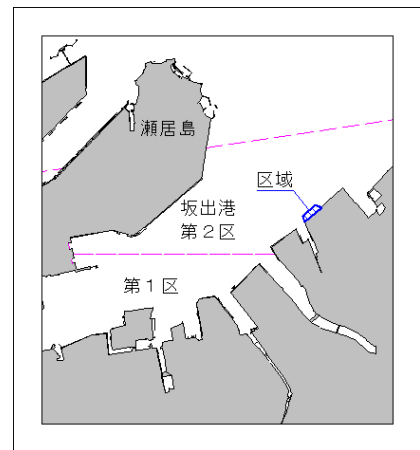
備考 (1) LPG専用運搬船のLPG使用試験を実施

(2) 区域を示す赤色灯付浮標を設置

(3) 警戒船を配置

海図 W1121-JP1121

出所 坂出港長



★2年39項 瀬戸内海 — 水島港 目標物不存在

位置1 34-30-50N 133-44-35E

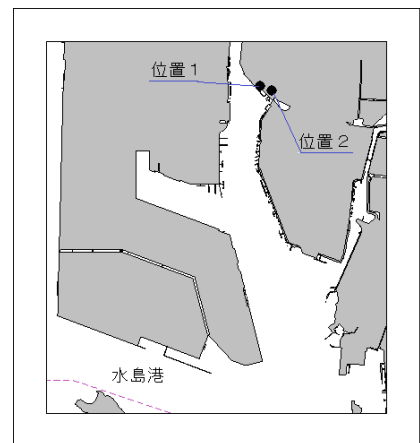
備考 上記位置のサイロ2基は不存在

位置2 34-30-48N 133-44-43E

備考 上記位置の給水塔は不存在

海図 W1127A-JP1127A-W1116

出所 第六管区海上保安本部



★2年40項 瀬戸内海 — 水島港 灯台廃止(予告)

廃止予定日 令和2年2月12日

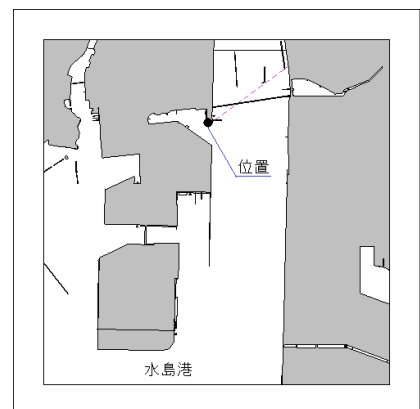
名称 水島港玉島乙島防波堤灯台

位置 34-31.4N 133-41.4E

海図 W1127B-JP1127B-W1116-W153-JP153-W100A

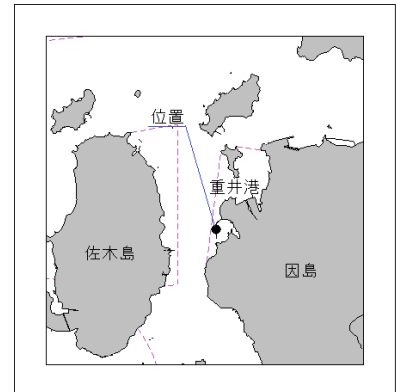
参照書誌 411 4283番

出所 第六管区海上保安本部

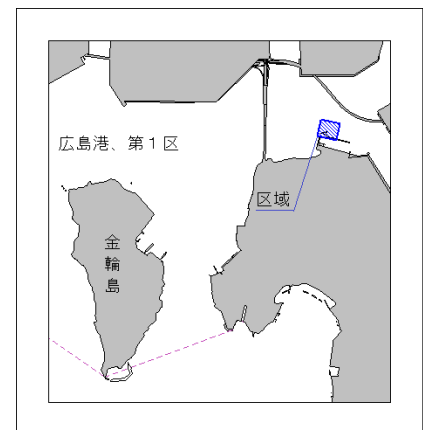


★2年41項 瀬戸内海 — 船舶通航信号所一部業務休止
 期間 令和2年2月15日の1100～1120、1400～1420
 名称 (1) 青ノ山船舶通航信号所
 (2) 今治船舶通航信号所
 休止業務 塔ノ峰送受信所(004310604)を使用した船舶自動識別装置(AIS)を使用した情報提供業務
 海図 W100A-W100B
 参照書誌 411 8405、8406番
 出所 第六管区海上保安本部

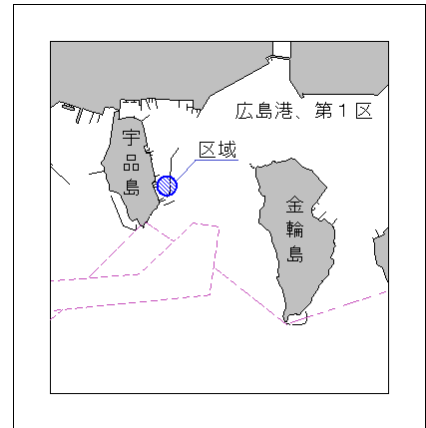
★2年42項 瀬戸内海 — 三原瀬戸、重井港 灯台光達距離変更
 六管区水路通報2年1号7項削除
 名称 重井港西浜第三防波堤北灯台
 位置 34-20.5N 133-08.2E
 光達距離 5海里
 海図 W114-W103-W1118
 参照書誌 411 4498.2番
 出所 第六管区海上保安本部



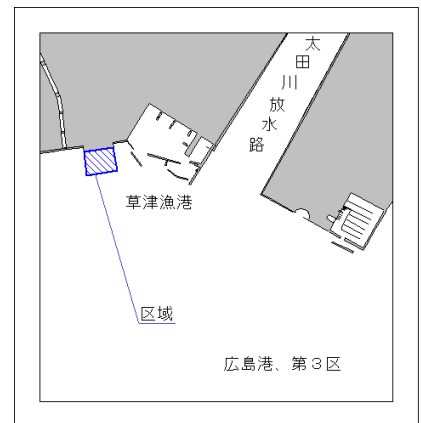
★2年43項 瀬戸内海 — 広島港、第1区 海上作業
 六管区水路通報元年43号529項削除
 期間 令和2年2月29日までの日出～日没
 区域 4地点により囲まれる区域
 (1) 34-21-06N 132-30-17E
 (2) 34-21-01N 132-30-16E
 (3) 34-21-02N 132-30-09E
 (4) 34-21-07N 132-30-10E
 備考 (1) 潜水作業を伴う
 (2) 警戒船を配置
 海図 W1112A-JP1112A
 出所 広島港長



★2年44項 瀬戸内海 — 広島港、第1区 花火打ち上げ
 期間 令和2年2月13日、14日の1700～2130までの内2分間
 区域 34-20-39N 132-27-57E の地点を中心とする
 半径110mの円内
 備考 警戒船を配置
 海図 W1112A-JP1112A
 出所 広島港長



★2年45項 瀬戸内海 — 広島港、第3区 重量物荷役作業
 期間 令和2年2月14日(予備日15日～22日)の日出～日没
 区域 4地点を結ぶ線及び陸岸により囲まれる区域
 (1) 34-21-45N 132-23-47E(岸線角)
 (2) 34-21-40N 132-23-48E
 (3) 34-21-39N 132-23-41E
 (4) 34-21-44N 132-23-39E(岸線角)
 備考 (1) 作業船のアンカー位置を示す浮標を設置
 (2) 警戒船を配置
 海図 W1112A-JP1112A-W1112B-JP1112B
 出所 広島港長



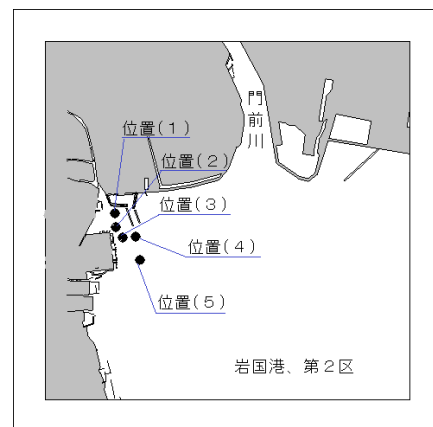
★2年46項 瀬戸内海 — 広島湾、厳島港 花火打ち上げ
 期間 令和2年2月14日1900～1920(予備日16日)
 区域 34-17-57N 132-19-07Eの地点を中心とする
 半径100mの円内
 備考 (1) 区域内に花火打ち上げ用の台船が設置される
 (2) 区域を示す灯付浮標を設置
 (3) 警戒船を配置
 海図 W1112B-JP1112B-W1113-W1142-JP1142
 出所 第六管区海上保安本部



★2年47項 瀬戸内海 — 広島湾、江田島湾 潜水訓練
 期間 令和2年2月17日～20日の0800～1700
 区域 4地点により囲まれる区域
 (1) 34-14-49N 132-27-55E
 (2) 34-14-44N 132-27-59E
 (3) 34-14-25N 132-27-28E
 (4) 34-14-33N 132-27-24E
 備考 警戒船を配置
 海図 W142-JP142
 出所 第六管区海上保安本部



★2年48項 瀬戸内海 — 岩国港、第2区 簡易灯付浮標撤去
 位置 (1) 34-07-22N 132-12-17E
 (2) 34-07-16N 132-12-17E
 (3) 34-07-12N 132-12-21E
 (4) 34-07-12N 132-12-28E
 (5) 34-07-02N 132-12-30E
 海図 W113
 出所 広島海上保安部



★2年49項 瀬戸内海 — 備讃瀬戸、北木島東方 照明弾発射訓練
 期間 令和2年2月6日(予備日10日)の1000～1100
 位置 34-24.5N 133-35.3Eの地点を中心とする半径500mの円内
 備考 巡視艇による照明弾発射訓練
 海図 W137A-JP137A
 出所 第六管区海上保安本部

