

令和2年2月7日

第六管区海上保安本部

## 【目次】

第50項	瀬戸内海	小豆島北方	海洋調査
第51項	瀬戸内海	岡山港	岸壁補修作業
第52項	瀬戸内海	備讃瀬戸、櫃石島南方	橋脚点検作業
第53項	瀬戸内海		船舶通航信号所一部業務休止
第54項	瀬戸内海	呉港付近、三ツ子島西岸	栈橋点検作業
第55項	瀬戸内海	広島港、第1区	海上訓練
第56項	瀬戸内海	広島港、第3区	掘下げ作業
第57項	瀬戸内海	広島湾、大野瀬戸	栈橋点検作業
第58項	瀬戸内海	岩国港、第2区	橋脚築造工事
第59項	瀬戸内海	徳山下松港、第3区	防災訓練
第60項	瀬戸内海	徳山下松港付近、笠戸島南方	灯台復旧
第61項	瀬戸内海	松山港付近	灯標交換作業

◎この通報の位置情報は「世界測地系WGS-84」です。

◎この通報はインターネット、電子メール（インターネットで登録）で配信しています。

また、航行警報もインターネットで入手できます。

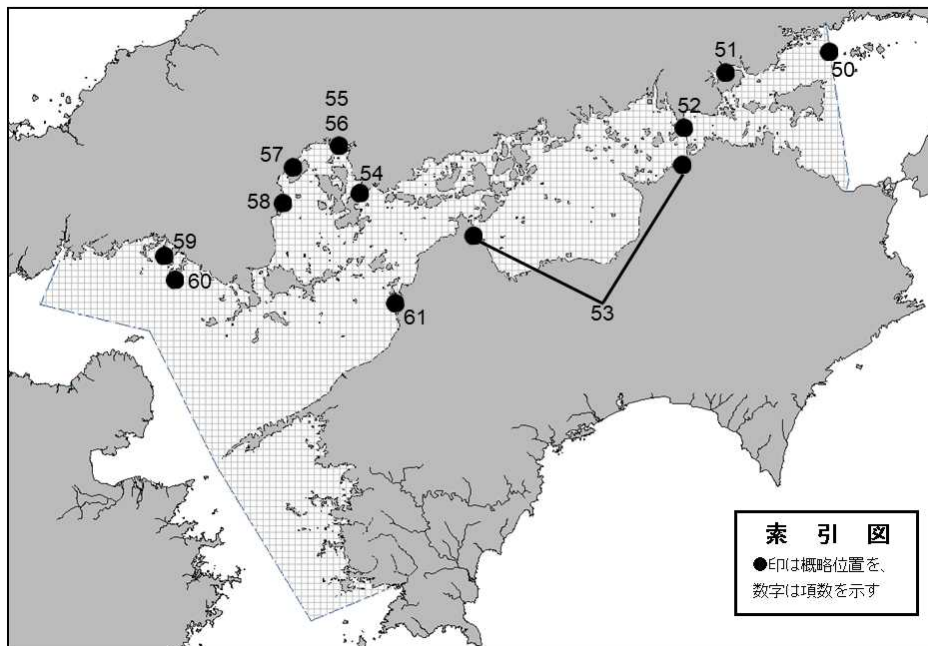
インターネットアドレス <https://www1.kaiho.mlit.go.jp/KAN6/>

FAXをご希望の場合は、海の相談室[電話(082)251-5111(内線2520)]まで。

## ◎情報の通知について

航海上重要な事項（航路標識の異変、航路障害物の存在等）及び水路図誌の内容と相違する事柄に気付かれた方は、第六管区海上保安本部又は海上保安部署等に連絡をお願いいたします。

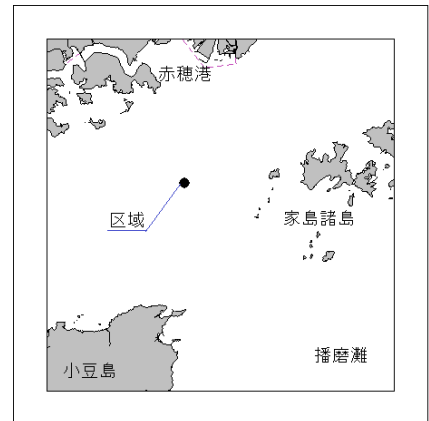
◎水路通報に関するお問い合わせは第六管区海上保安本部[電話(082)251-5111(内線2515)]まで。



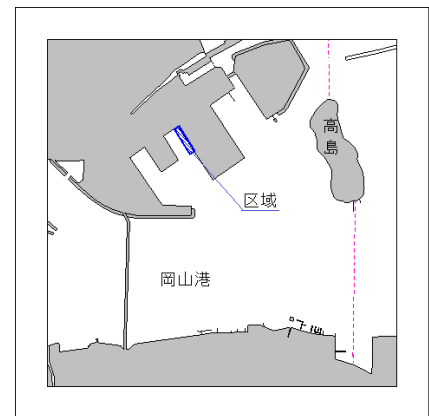
～海の事件・事故は 118番へ～



★2年50項 瀬戸内海 — 小豆島北方 海洋調査  
 六管区水路通報元年39号468項関連  
 期間 令和2年2月12日(予備日13日～21日)の日出～日没  
 区域 34-38-39.3N 134-21-56.5Eの地点を中心とする  
 半径100mの円内  
 備考 (1) 水中無人機を使用した調査  
 (2) 警戒船を配置  
 海図 W1113-W1114-W150B  
 出所 第六管区海上保安本部



★2年51項 瀬戸内海 — 岡山港 岸壁補修作業  
 期間 令和2年2月18日～22日(予備日23日～27日)の2000～0700  
 区域 3地点を結ぶ線及び陸岸により囲まれる区域  
 (1) 34-36-12N 133-58-54E(岸線上)  
 (2) 34-36-11N 133-58-53E  
 (3) 34-36-16N 133-58-50E(岸線上)  
 海図 W155  
 出所 玉野海上保安部



★2年52項 瀬戸内海 — 備讃瀬戸、櫃石島南方 橋脚点検作業  
 期間 令和2年2月17日、18日(予備日19日、20日、3月3日～6日)の0630～1730  
 位置 34-24-40N 133-48-24E  
 備考 (1) 潜水作業を伴う  
 (2) 警戒船を配置  
 海図 W1122-W1116-W137B-JP137B  
 出所 第六管区海上保安本部



★2年53項 瀬戸内海 — 船舶通航信号所一部業務休止

1. 期間 令和2年2月21日、22日の1100～1115、1400～1415  
 名称 今治船舶通航信号所  
 休止業務 MF無線電話(英語)による情報提供業務

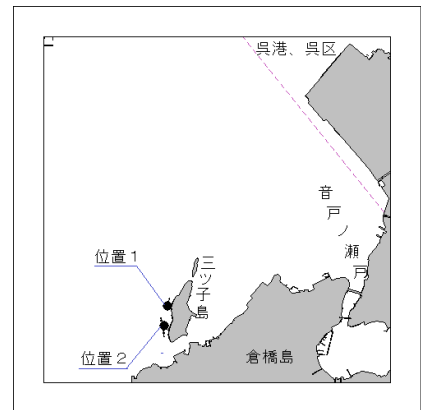
2. 期間 令和2年2月25日、26日の1100～1120、1400～1420  
 名称 (1) 青ノ山船舶通航信号所  
 (2) 今治船舶通航信号所  
 休止業務 塔ノ峰送受信所の船舶自動識別装置(AIS)を使用した情報提供業務

海図 W100A-W100B  
 参照書誌 411 8405、8406番  
 出所 第六管区海上保安本部

★2年54項 瀬戸内海 — 呉港付近、三ツ子島西岸 棧橋点検作業

期間 令和2年2月17日～21日(予備日22日～29日)の日出～日没  
 位置1 34-11-48N 132-30-40E  
 位置2 34-11-38N 132-30-38E  
 備考 (1) 潜水作業を伴う  
 (2) 警戒船を配置

海図 W125-W1109-JP1109-W142-JP142  
 出所 第六管区海上保安本部

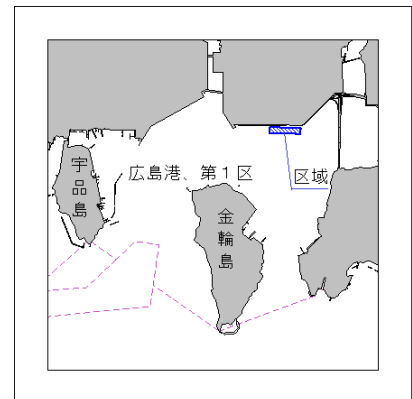


★2年55項 瀬戸内海 — 広島港、第1区 海上訓練

期間 令和2年2月23日の0930～1200  
 区域 4地点により囲まれる区域  
 (1) 34-21-12N 132-29-31E  
 (2) 34-21-09N 132-29-31E  
 (3) 34-21-09N 132-29-15E  
 (4) 34-21-12N 132-29-15E

備考 (1) 放水を伴う  
 (2) 警戒船を配置

海図 W1112A-JP1112A  
 出所 広島港長



★2年56項 瀬戸内海 — 広島港、第3区 掘下げ作業

期間 令和2年2月20日～5月29日の日出～日没

区域1 4地点により囲まれる区域

(1) 34-22-08N 132-25-41E  
 (2) 34-22-02N 132-25-37E  
 (3) 34-22-03N 132-25-35E  
 (4) 34-22-09N 132-25-39E

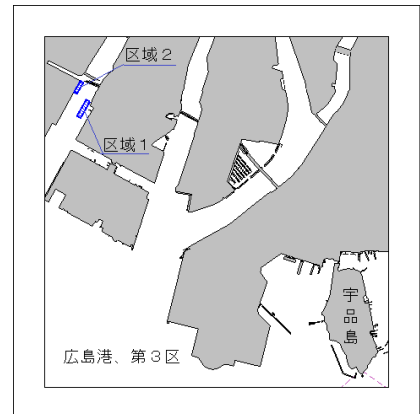
区域2 4地点により囲まれる区域

(1) 34-22-15N 132-25-38E  
 (2) 34-22-11N 132-25-35E  
 (3) 34-22-12N 132-25-34E  
 (4) 34-22-16N 132-25-36E

備考 警戒船を配置

海図 W1112A-JP1112A

出所 広島港長



★2年57項 瀬戸内海 — 広島湾、大野瀬戸 栈橋点検作業

期間 令和2年2月17日～22日の内4日間の日出～日没

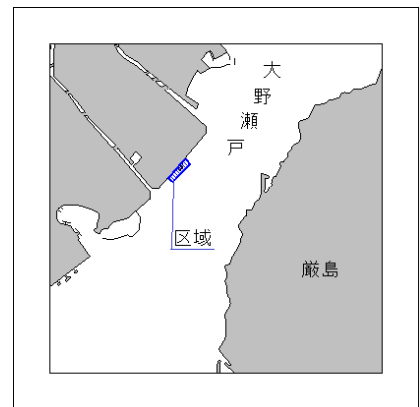
区域 4地点により囲まれる区域

(1) 34-17-04N 132-16-51E  
 (2) 34-17-03N 132-16-52E  
 (3) 34-16-59N 132-16-48E  
 (4) 34-17-00N 132-16-47E

備考 (1) 潜水作業を伴う  
 (2) 警戒船を配置

海図 W113-W142-JP142

出所 第六管区海上保安本部



★2年58項 瀬戸内海 — 岩国港、第2区 橋脚築造工事

六管区水路通報元年34号413項削除

期間 令和2年3月2日までの日出～日没

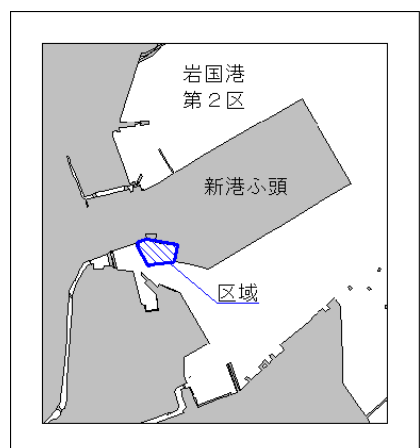
区域 3地点を結ぶ線及び陸岸により囲まれる区域

(1) 34-11-06.6N 132-13-56.6E(防波堤先端)  
 (2) 34-11-06.4N 132-13-55.5E  
 (3) 34-11-08.6N 132-13-54.1E(岸線上)

備考 (1) 潜水作業を伴う  
 (2) 警戒船を配置

海図 W1136

出所 岩国港長



★2年59項 瀬戸内海 — 徳山下松港、第3区 防災訓練

期間 令和2年2月21日の1330～1530

区域 33-59-16N 131-47-10Eの地点を中心とする  
半径250mの円内(陸域を除く)

備考 (1) 巡視艇等による訓練  
(2) オイルフェンスの展張及び放水を伴う  
(3) 警戒船を配置

海図 W1106-JP1106

出所 徳山海上保安部



★2年60項 瀬戸内海 — 徳山下松港付近、笠戸島南方 灯台復旧

六管区水路通報2年1号12項削除

名称 火振岬灯台

位置 33-55.8N 131-49.1E

海図 W126-JP126-W1101-JP1101-W1102-JP1102

参照書誌 411 5136番

出所 徳山海上保安部



★2年61項 瀬戸内海 — 松山港付近 灯標交換作業

期間 令和2年2月14日～27日(予備日28日～3月25日)の日出～日没及び2200～0615

区域 4地点により囲まれる区域

(1) 33-50-35N 132-40-55E  
(2) 33-50-26N 132-41-06E  
(3) 33-50-16N 132-40-56E  
(4) 33-50-25N 132-40-44E

備考 (1) 松山空港沖第2号灯標の交換作業  
(2) 潜水作業を伴う  
(3) 警戒船を配置

海図 W1124-W164-W141-JP141

参照書誌 411 4951.51番

出所 第六管区海上保安本部

