

## 【目次】

第62項	瀬戸内海	小豆島北方	海洋調査
第63項	瀬戸内海	岡山水道、小串港付近	小型船舶操縦訓練
第64項	瀬戸内海		船舶通航信号所一部業務休止
第65項	瀬戸内海	水島港	灯台廃止
第66項	瀬戸内海	白石瀬戸、白石島北方	潜水作業
第67項	瀬戸内海	三原瀬戸、横島南西方	沈船撤去作業
第68項	瀬戸内海	広島港、第1区	防災訓練
第69項	瀬戸内海	広島港、第1区	重量物荷役作業
第70項	瀬戸内海	広島港、第3区	掘下げ作業
第71項	瀬戸内海	広島港、第3区	掘下げ作業
第72項	瀬戸内海	広島湾	水質調査
第73項	瀬戸内海	広島湾、屋代島 至 浮島	海底送水管敷設
第74項	瀬戸内海	徳山下松港付近、野島東方	照明弾等発射訓練
第75項	瀬戸内海	安芸灘、波妻ノ鼻	灯台について
第76項	瀬戸内海	松山港、第2区	ポーリング作業

◎この通報の位置情報は「世界測地系WGS-84」です。

◎この通報はインターネット、電子メール（インターネットで登録）で配信しています。

また、航行警報もインターネットで入手できます。

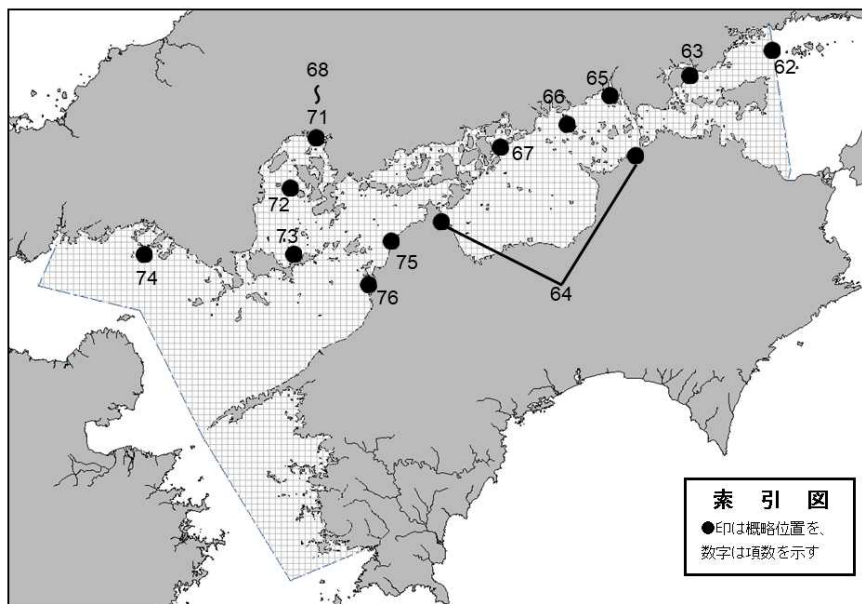
インターネットアドレス <https://www1.kaiho.mlit.go.jp/KAN6/>

FAXをご希望の場合は、海の相談室[電話(082)251-5111(内線2520)]まで。

### ◎情報の通知について

航海上重要な事項（航路標識の異変、航路障害物の存在等）及び水路図誌の内容と相違する事柄に気付かれた方は、第六管区海上保安本部又は海上保安部署等に連絡をお願いいたします。

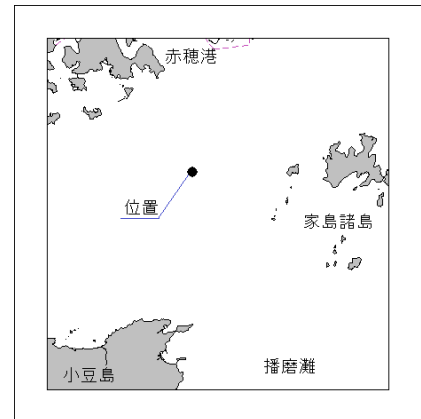
◎水路通報に関するお問い合わせは第六管区海上保安本部[電話(082)251-5111(内線2515)]まで。



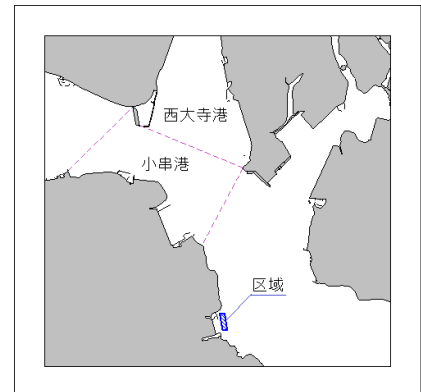
～海の事件・事故は 118番へ～



★2年62項 瀬戸内海 — 小豆島北方 海洋調査  
 六管区水路通報2年5号50項削除  
 期間 令和2年2月14日(予備日15日～21日)の日出～日没  
 区域 34-38-57.6N 134-22-00.7Eの地点を中心とする  
 半径100mの円内  
 備考 (1) 水中無人機を使用した調査  
 (2) 警戒船を配置  
 海図 W1113-W1114-W150B  
 出所 第六管区海上保安本部

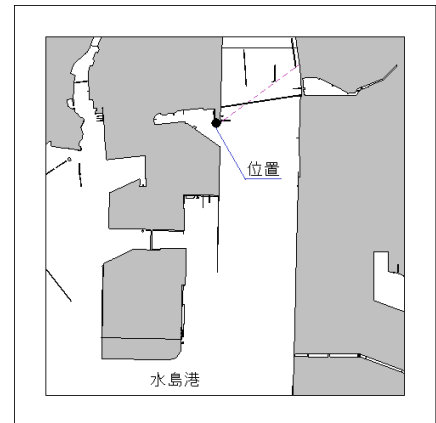


★2年63項 瀬戸内海 — 岡山水道、小串港付近 小型船舶操縦訓練  
 期間 令和2年3月1日～31日(予備日を含む)までの0800～1750  
 区域 4地点により囲まれる区域  
 (1) 34-34-59N 134-02-30E  
 (2) 34-34-53N 134-02-31E  
 (3) 34-34-53N 134-02-29E  
 (4) 34-34-59N 134-02-28E  
 備考 区域内に浮標を設置  
 海図 W155-W1114  
 出所 第六管区海上保安本部



★2年64項 瀬戸内海 — 船舶通航信号所一部業務休止  
 1. 期間 令和2年2月28日、29日の1100～1130  
 名称 今治船舶通航信号所  
 休止業務 船舶自動識別装置(AIS)を使用した情報提供業務  
 2. 期間 令和2年3月3日、4日の0830～1700の内15分間  
 名称 (1) 青ノ山船舶通航信号所  
 (2) 今治船舶通航信号所  
 休止業務 沼隈送受信所の船舶自動識別装置(AIS)を使用した情報提供業務  
 海図 W100A-W100B  
 参照書誌 411 8405、8406番  
 出所 第六管区海上保安本部

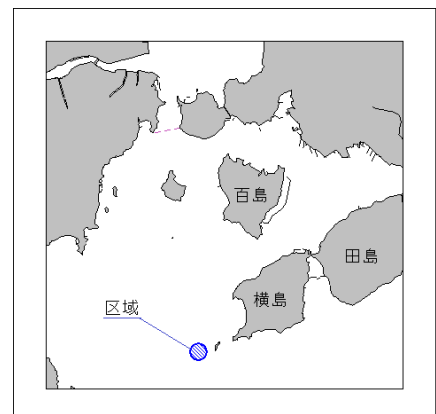
★2年65項 瀬戸内海 — 水島港 灯台廃止  
 六管区水路通報2年4号40項削除  
 名称 水島港玉島乙島防波堤灯台  
 位置 34-31.4N 133-41.4E  
 海図 W1127B-JP1127B-W1116-W153-JP153-W100A  
 参照書誌 411 4283番  
 出所 第六管区海上保安本部



★2年66項 瀬戸内海 — 白石瀬戸、白石島北方 潜水作業  
 六管区水路通報元年34号410項関連  
 期間 令和2年2月17日(予備日18日、19日、3月2日~4日)の0900~1700  
 区域 34-25-00.2N 133-30-51.5Eの地点を中心とする半径30mの円内  
 備考 (1) 錨の搜索作業  
 (2) 警戒船を配置  
 海図 W137B-JP137B-W1118  
 出所 第六管区海上保安本部



★2年67項 瀬戸内海 — 三原瀬戸、横島南西方 沈船撤去作業  
 六管区水路通報元年46号571項関連  
 期間 令和2年3月3日(予備日4日~20日)の日出~日没  
 位置 34-19-46.3N 133-15-02.5Eの地点を中心とする半径250mの円内  
 備考 (1) 潜水作業を伴う  
 (2) 警戒船を配置  
 海図 W114-W103-W130-W1118  
 出所 第六管区海上保安本部



★2年68項 瀬戸内海 — 広島港、第1区 防災訓練

期間 令和2年2月28日の1000～1130

区域 4地点により囲まれる区域

(1) 34-20-44N 132-28-04E

(2) 34-20-38N 132-28-04E

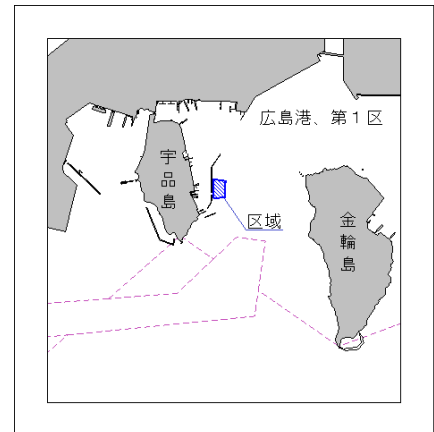
(3) 34-20-38N 132-27-59E

(4) 34-20-45N 132-27-59E

備考 放水を伴う

海図 W1112A-JP1112A

出所 広島港長



★2年69項 瀬戸内海 — 広島港、第1区 重量物荷役作業

期間 令和2年2月29日～3月1日(予備日2日～9日)の日出～日没

区域 3地点を結ぶ線及び陸岸により囲まれる区域

(1) 34-21-40N 132-31-09E(岸線上)

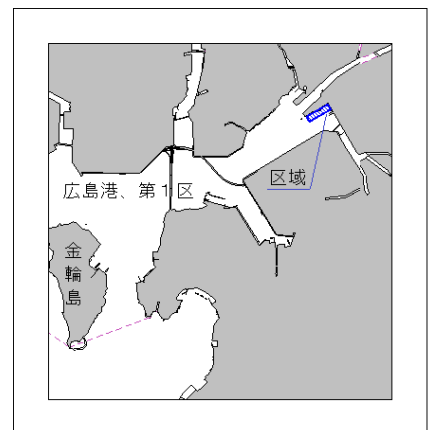
(2) 34-21-38N 132-31-10E

(3) 34-21-43N 132-31-23E(岸線上)

備考 警戒船を配置

海図 W1112A-JP1112A

出所 広島港長



★2年70項 瀬戸内海 — 広島港、第3区 掘下げ作業

期間 令和2年2月20日～5月29日の日出～日没

区域 6地点により囲まれる区域(陸域を除く)

(1) 34-22-15N 132-25-41E

(2) 34-22-12N 132-25-39E

(3) 34-22-12N 132-25-37E

(4) 34-22-14N 132-25-38E

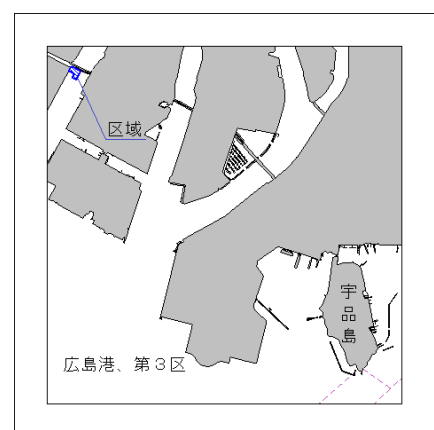
(5) 34-22-15N 132-25-36E

(6) 34-22-17N 132-25-37E

備考 警戒船を配置

海図 W1112A-JP1112A

出所 広島港長



★2年71項 瀬戸内海 — 広島港、第3区 掘下げ作業

期 間 令和2年2月25日～5月29日の日出～日没

区 域 7地点により囲まれる区域

(1) 34-21-20N 132-21-14E  
 (2) 34-21-18N 132-21-14E  
 (3) 34-21-17N 132-21-01E  
 (4) 34-21-12N 132-20-49E  
 (5) 34-21-14N 132-20-48E  
 (6) 34-21-19N 132-21-01E  
 (7) 34-21-21N 132-21-08E

備 考 警戒船を配置

海 図 W1112A-JP1112A

出 所 広島港長



★2年72項 瀬戸内海 — 広島湾 水質調査

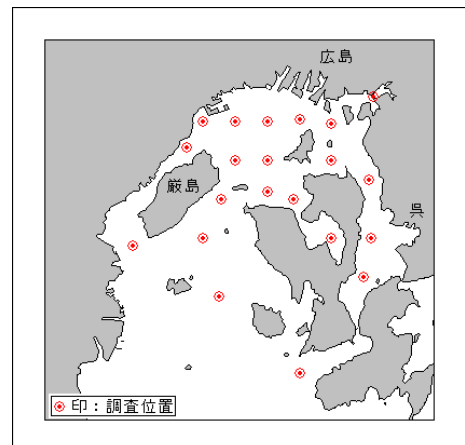
期 間 令和2年3月3日、4日(予備日5日～13日)の日出～日没

位 置 付図に示す21地点

備 考 測量船は「白紅白」の燕尾旗を掲揚

海 図 W1112A-JP1112A-W1112B-  
 JP1112B-W1113-W1109-  
 JP1109-W142-JP142

出 所 第六管区海上保安本部



★2年73項 瀬戸内海 — 広島湾、屋代島 至 浮島 海底送水管敷設

区 域 5地点を結ぶ線上

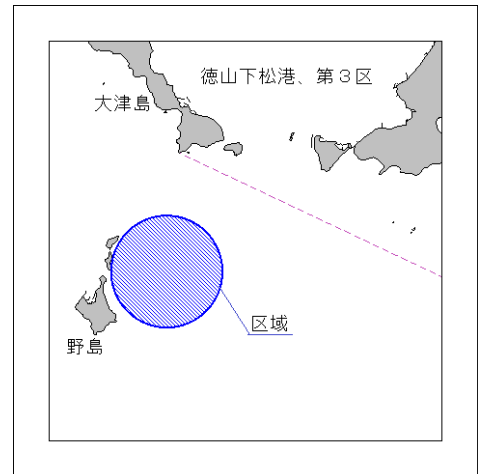
(1) 33-55-33.7N 132-22-50.3E(岸線上)  
 (2) 33-55-53.2N 132-22-45.5E  
 (3) 33-56-44.0N 132-21-57.7E  
 (4) 33-56-41.9N 132-21-22.0E  
 (5) 33-56-40.0N 132-21-14.8E(岸線上)

海 図 W142-JP142

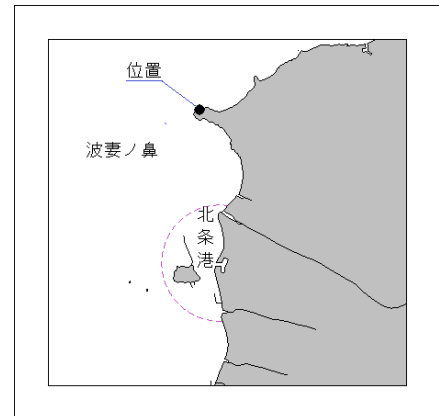
出 所 第六管区海上保安本部



★2年74項 瀬戸内海 — 徳山下松港付近、野島東方 照明弾等発射訓練  
 期間 令和2年2月24日の0900～1200(予備日25日の0900～1700)  
 区域 33-57.0N 131-43.0E の地点を中心とする半径1500mの円内  
 備考 巡視船による照明弾及びびもやい銃の発射訓練  
 海図 W126-JP126-W1101-  
 JP1101-W1102-JP1102  
 出所 徳山海上保安部



★2年75項 瀬戸内海 — 安芸灘、波妻ノ鼻 灯台について  
 期間 令和2年3月14日まで  
 名称 波妻ノ鼻灯台  
 位置 34-00.0N 132-46.0E  
 備考 (1) 改修工事に伴い、灯塔の周囲が灰色のシートで覆われる  
 (2) 灯火に影響はない  
 海図 W141-JP141-W1108-JP1108  
 参照書誌 411 4636番  
 出所 第六管区海上保安本部



★2年76項 瀬戸内海 — 松山港、第2区 ボーリング作業  
 期間 令和2年2月20日～3月3日(予備日4日～13日)の日出～日没  
 位置 33-50-54.4N 132-41-43.1E  
 備考 (1) 潜水作業を伴う  
 (2) ボーリング檣の四隅に黄色灯を設置  
 (3) 警戒船を配置  
 海図 W1124-W164  
 出所 松山港長

