



六管区水路通報第7号

令和2年2月21日

第六管区海上保安本部

【目次】

第77項	瀬戸内海	小豆島北方	水中障害物存在
第78項	瀬戸内海	小豆島東方	海洋観測器具設置
第79項	瀬戸内海	小豆島南東方	救難訓練
第80項	瀬戸内海	岡山港	灯付浮標設置作業
第81項	瀬戸内海	播磨灘西部、牛窓港	海上作業
第82項	瀬戸内海	備讃瀬戸東部、井島水道	海底電力線補修作業
第83項	瀬戸内海	宇野港	浮棧橋補修作業
第84項	瀬戸内海	備讃瀬戸、直島北西岸	岸壁補修作業
第85項	瀬戸内海	水島港	簡易灯設置
第86項	瀬戸内海	白石瀬戸、白石島北方	潜水作業
第87項	瀬戸内海	燧灘、三崎南方	照明弾発射訓練
第88項	瀬戸内海	来島海峡及び付近	船舶通航信号所一部業務休止
第89項	瀬戸内海	広島湾、江田島東岸	海上作業
第90項	瀬戸内海	広島港、第1区	海底送水管調査作業
第91項	瀬戸内海	広島港、第3区	救難訓練
第92項	瀬戸内海	広島港	小型船操縦訓練
第93項	瀬戸内海	広島湾、大野瀬戸	海底電力線設置等
第94項	瀬戸内海	松山港、第1区	ボーリング作業

◎この通報の位置情報は「世界測地系WGS-84」です。

◎この通報はインターネット、電子メール（インターネットで登録）で配信しています。

また、航行警報もインターネットで入手できます。

インターネットアドレス <https://www1.kaiho.mlit.go.jp/KAN6/>

FAXをご希望の場合は、海の相談室[電話(082)251-5111(内線2520)]まで。

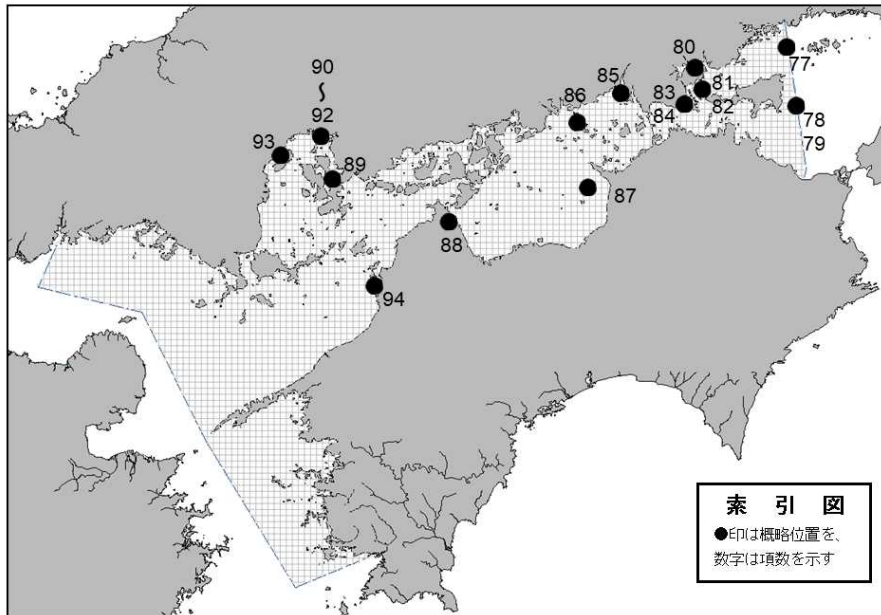
◎情報の通知について

航海上重要な事項（航路標識の異変、航路障害物の存在等）及び水路図誌の内容と相違する事柄に気付かれた方は、第六管区海上保安本部又は海上保安部署等に連絡をお願いいたします。

◎水路通報に関するお問い合わせは第六管区海上保安本部[電話(082)251-5111(内線2515)]まで。

～海の事件・事故は 118番へ～





★ 2年77項 瀬戸内海 — 小豆島北方 水中障害物存在

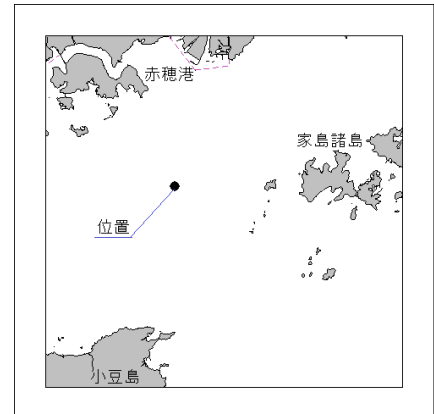
六管区水路通報元年39号468項削除

位置 34-38-59.1N 134-22-00.8E付近

備考 比高約2.0m

海図 W1113-W1114-W150B

出所 高松海上保安部



★ 2年78項 瀬戸内海 — 小豆島東方 海洋観測器具設置

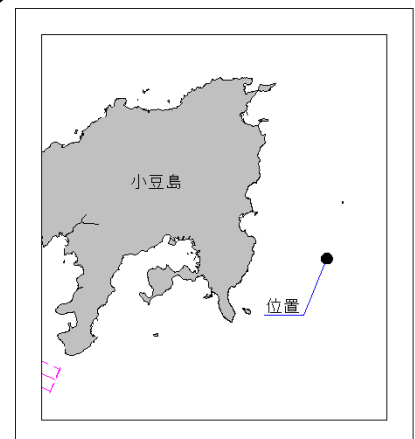
期間 令和2年3月9日、10日(予備日16日～19日、23日～25日)の
1500～翌1500

位置 34-28.0N 134-24.0E

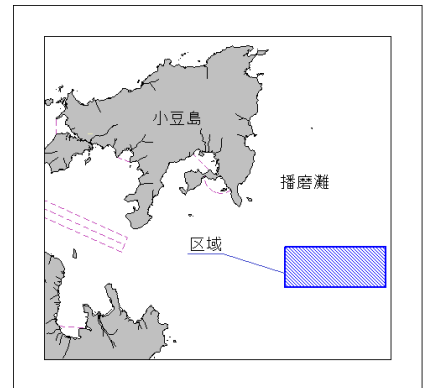
- 備考 (1) 海洋観測器具を海底上5mの位置に設置
(2) 海洋観測器具の位置を示す黄色灯付浮標を設置
(3) 本作業に併せて作業船による採水及び採泥作業を実施

海図 W150B-W106-JP106

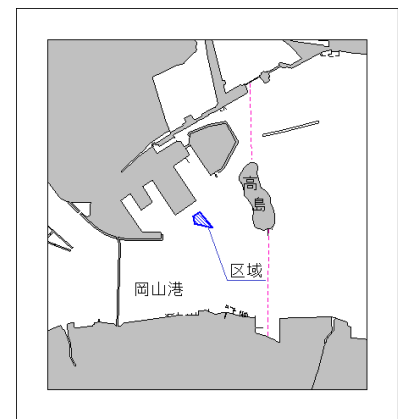
出所 第六管区海上保安本部



★2年79項 瀬戸内海 — 小豆島南東方 救難訓練
 期間 令和2年2月22日の1430～1500
 区域 4地点により囲まれる区域
 (1) 34-24.0N 134-29.0E
 (2) 34-22.0N 134-29.0E
 (3) 34-22.0N 134-23.0E
 (4) 34-24.0N 134-23.0E
 備考 巡視船及び航空機による吊上げ、降下訓練を行う
 海図 W150B-W106-JP106
 出所 第六管区海上保安本部



★2年80項 瀬戸内海 — 岡山港 灯付浮標設置作業
 期間 令和2年3月2日(予備日3日～5日)の日出～日没
 区域 4地点により囲まれる区域
 (1) 34-36-04.9N 133-59-03.8E
 (2) 34-36-03.9N 133-59-09.5E
 (3) 34-36-07.9N 133-59-05.4E
 (4) 34-36-06.9N 133-59-03.4E
 備考 (1) 潜水作業を伴う
 (2) 警戒船を配置
 海図 W155
 出所 玉野海上保安部



★2年81項 瀬戸内海 — 播磨灘西部、牛窓港 海上作業
 期間 令和2年3月2日～27日(予備日を含む)の日出～日没
 区域 4地点により囲まれる区域
 (1) 34-36-52N 134-09-49E
 (2) 34-36-49N 134-09-49E
 (3) 34-36-49N 134-09-41E
 (4) 34-36-52N 134-09-41E
 備考 (1) 牛窓港一文字防波堤東灯台の建替作業
 (2) 警戒船を配置
 海図 W1114
 出所 玉野海上保安部



★2年82項 瀬戸内海 — 備讃瀬戸東部、井島水道 海底電力線補修作業

期間 令和2年3月2日、3日(予備日4日、5日、16日～20日)の日出～日没

区域 4地点により囲まれる区域

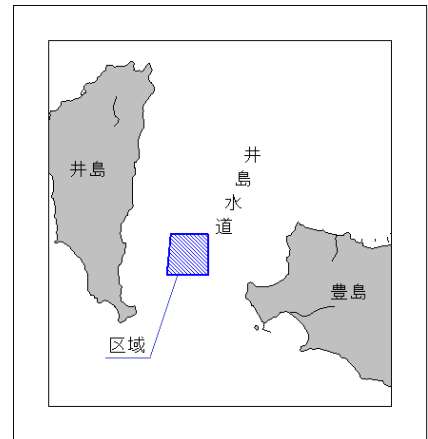
- (1) 34-29-17.3N 134-01-53.7E
- (2) 34-29-01.1N 134-01-53.4E
- (3) 34-29-01.1N 134-01-33.8E
- (4) 34-29-17.3N 134-01-35.7E

備考 (1) 潜水作業を伴う

(2) 警戒船を配置

海図 W137A-JP137A

出所 第六管区海上保安本部



★2年83項 瀬戸内海 — 宇野港 浮棧橋補修作業

期間 令和2年3月6日～11日(予備日を含む)の日出～日没

区域1 4地点及び陸岸により囲まれる区域

- (1) 34-29-22N 133-57-00E(岸線上)
- (2) 34-29-22N 133-57-03E
- (3) 34-29-20N 133-57-03E
- (4) 34-29-20N 133-57-01E(岸線上)

区域2 4地点及び陸岸により囲まれる区域

- (1) 34-29-15N 133-57-00E(岸線上)
- (2) 34-29-14N 133-57-01E
- (3) 34-29-11N 133-56-59E
- (4) 34-29-11N 133-56-57E(岸線上)

備考 (1) 潜水作業を伴う

(2) 警戒船を配置

海図 W154-W137A-JP137A

出所 玉野海上保安部



★2年84項 瀬戸内海 — 備讃瀬戸、直島北西岸 岸壁補修作業

期間 令和2年3月9日～24日(予備日25日～30日)の日出～日没

区域 4地点及び陸岸により囲まれる区域

- (1) 34-28-37.9N 133-57-57.3E(岸線上)
- (2) 34-28-40.7N 133-57-58.5E
- (3) 34-28-39.6N 133-58-02.1E
- (4) 34-28-37.0N 133-58-02.1E(岸線上)

備考 (1) 潜水作業を伴う

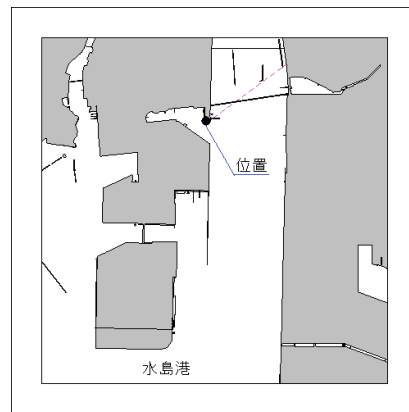
(2) 警戒船を配置

海図 W154

出所 第六管区海上保安本部



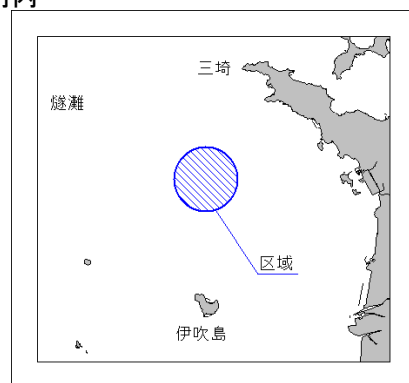
★2年85項 瀬戸内海 — 水島港 簡易灯設置
 位置 34-31-21.8N 133-41-26.8E
 備考 等明暗赤光 明2秒暗2秒
 海図 W1127B-JP1127B
 出所 水島海上保安部



★2年86項 瀬戸内海 — 白石瀬戸、白石島北方 潜水作業
 六管区水路通報2年6号66項削除、六管区水路通報元年34号410項関連
 期間 令和2年2月23日(予備日24日、25日、3月2日~4日)の0900~1700
 区域 34-25-00.2N 133-30-51.5Eの地点を中心とする半径30mの円内
 備考 (1) 錨の搜索作業
 (2) 警戒船を配置
 海図 W137B-JP137B-W1118
 出所 第六管区海上保安本部

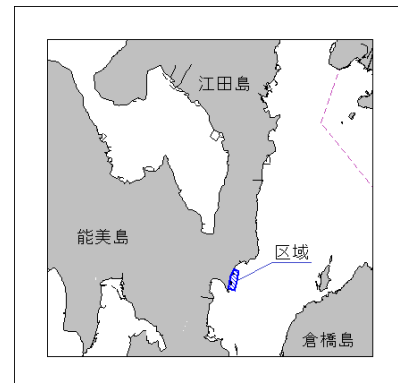


★2年87項 瀬戸内海 — 燧灘、三崎南方 照明弾発射訓練
 期間 令和2年2月23日(予備日24日)の0930~1030
 区域 34-12.0N 133-32.0Eの地点を中心とする半径2000mの円内
 備考 巡視艇による照明弾の発射訓練
 海図 W130-W1105-W153-JP153
 出所 第六管区海上保安本部

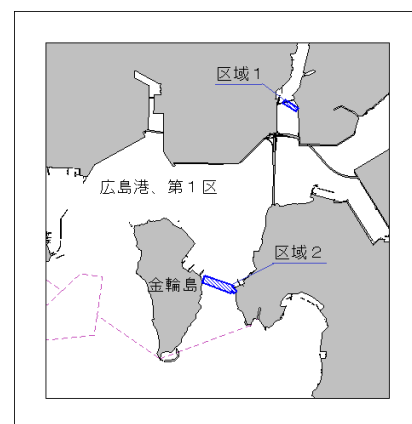


★2年88項 瀬戸内海 — 来島海峡及び付近 船舶通航信号所一部業務休止
 期間 令和2年3月10日の1000~1100
 名称 今治船舶通航信号所
 休止業務 MF無線電話を使用して行う情報提供業務
 海図 W100A-W100B
 参照書誌 411 8406番
 出所 第六管区海上保安本部

★2年89項 瀬戸内海 — 広島湾、江田島東岸 海上作業
 期間 令和2年3月10日、14日(予備日11日～13日、15日、16日)の日出～日没
 区域 5地点を結ぶ線及び陸岸により囲まれる区域
 (1) 34-11-54N 132-28-54E(岸線上)
 (2) 34-11-52N 132-28-59E
 (3) 34-11-43N 132-28-58E
 (4) 34-11-32N 132-28-54E
 (5) 34-11-34N 132-28-46E(岸線上)
 備考 (1) ドルフィン上の荷役設備の改修作業
 (2) 作業船のアンカー位置を示す橙色浮標を設置
 (3) 警戒船を配置
 海図 W125-W142-JP142
 出所 第六管区海上保安本部



★2年90項 瀬戸内海 — 広島港、第1区 海底送水管調査作業
 期間 令和2年3月2日～5日(予備日6日～15日)の日出～日没
 区域1 4地点により囲まれる区域
 (1) 34-21-36.4N 132-30-02.3E
 (2) 34-21-35.2N 132-30-01.1E
 (3) 34-21-38.6N 132-29-54.3E
 (4) 34-21-40.3N 132-29-55.2E
 区域2 6地点により囲まれる区域
 (1) 34-20-20.2N 132-29-28.5E
 (2) 34-20-17.7N 132-29-29.7E
 (3) 34-20-16.8N 132-29-28.5E
 (4) 34-20-16.8N 132-29-27.0E
 (5) 34-20-21.4N 132-29-12.3E
 (6) 34-20-24.4N 132-29-13.5E
 備考 警戒船を配置
 海図 W1112A-JP1112A
 出所 広島港長



★2年91項 瀬戸内海 — 広島港、第3区 救難訓練
 期間 令和2年3月10日、11日(予備日14日、15日)の0900～1200
 区域 4地点により囲まれる区域
 (1) 34-21-03N 132-21-26E
 (2) 34-20-57N 132-21-28E
 (3) 34-20-56N 132-21-25E
 (4) 34-21-01N 132-21-22E
 備考 (1) 潜水作業を伴う
 (2) 警戒船を配置
 海図 W1112B-JP1112B
 出所 広島港長



★2年92項 瀬戸内海 — 広島港 小型船操縦訓練

期間 令和2年3月1日～31日(予備日を含む)の日出～日没

区域1 3地点を結ぶ線上(幅25m)

- (1) 34-21-29.7N 132-30-34.1E
- (2) 34-21-23.5N 132-30-31.8E
- (3) 34-21-20.5N 132-30-26.3E

区域2 2地点を結ぶ線上(幅50m)

- (1) 34-20-18.7N 132-28-32.1E
- (2) 34-20-15.6N 132-28-33.3E

区域3 2地点を結ぶ線上(幅50m)

- (1) 34-21-32.7N 132-26-51.2E
- (2) 34-21-25.6N 132-26-40.5E

区域4 4地点により囲まれる区域

- (1) 34-21-40.7N 132-25-24.3E
- (2) 34-21-31.2N 132-25-17.4E
- (3) 34-21-32.3N 132-25-15.8E
- (4) 34-21-41.4N 132-25-21.8E

区域5 4地点により囲まれる区域

- (1) 34-21-52.6N 132-25-23.0E
- (2) 34-21-47.4N 132-25-19.2E
- (3) 34-21-47.5N 132-25-17.1E
- (4) 34-21-53.2N 132-25-20.9E

区域6 4地点により囲まれる区域

- (1) 34-22-28.6N 132-25-00.1E
- (2) 34-21-33.6N 132-24-24.8E
- (3) 34-21-37.5N 132-24-21.7E
- (4) 34-22-30.3N 132-24-52.1E

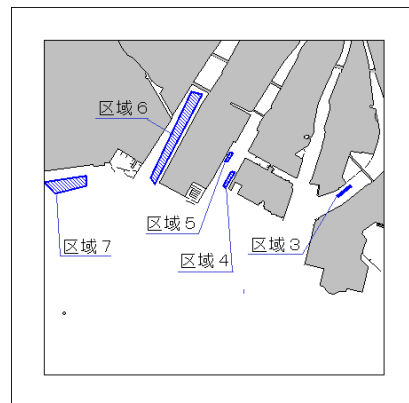
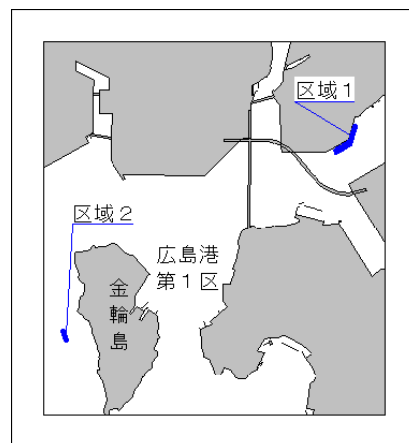
区域7 4地点により囲まれる区域

- (1) 34-21-38.6N 132-23-33.7E
- (2) 34-21-32.4N 132-23-33.9E
- (3) 34-21-27.6N 132-23-10.6E
- (4) 34-21-34.7N 132-23-02.4E

備考 区域内に浮標を設置

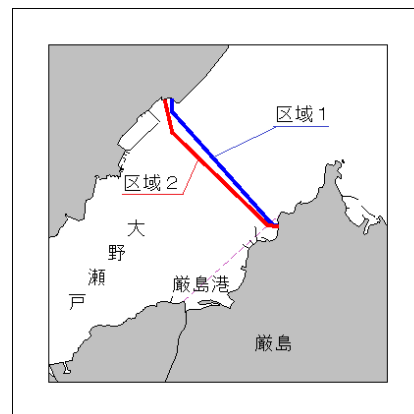
海図 W1112A-JP1112A-W1112B-JP1112B

出所 広島港長



★2年93項 瀬戸内海 — 広島湾、大野瀬戸 海底電力線設置等
(海底電力線設置)

- 区域1 4地点を結ぶ線上
- (1) 34-19-04.5N 132-18-42.4E
 - (2) 34-18-59.8N 132-18-42.2E
 - (3) 34-18-16.8N 132-19-28.5E
 - (4) 34-18-16.1N 132-19-31.5E

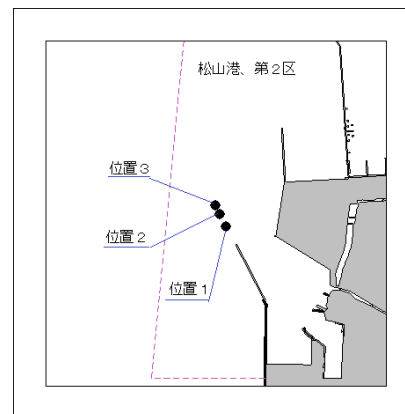


- (海底電力線撤去)
- 区域2 4地点を結ぶ線上
- (1) 34-19-04.2N 132-18-39.1E
 - (2) 34-18-51.6N 132-18-42.6E
 - (3) 34-18-16.5N 132-19-26.5E
 - (4) 34-18-16.0N 132-19-31.5E

海図 W1112B-JP1112B-W113-W142-JP142
出所 第六管区海上保安本部

★2年94項 瀬戸内海 — 松山港、第2区 ボーリング作業

- 期間 令和2年2月26日～4月17日(予備日18日～25日)の日出～日没
- 位置1 33-50-56.4N 132-41-29.4E
- 位置2 33-50-59.3N 132-41-27.6E
- 位置3 33-51-01.6N 132-41-26.2E
- 備考 (1) 潜水による磁気探査作業を伴う
(2) ボーリング檣の四隅に黄色灯を設置
(3) 警戒船を配置



海図 W1124-W164
出所 松山港長