

令和2年2月28日

第六管区海上保安本部

## 【目次】

第95項	瀬戸内海	播磨灘西部、牛窓港	灯台高さ変更(予告)
第96項	瀬戸内海	岡山水道、西大寺港	水路測量
第97項	瀬戸内海	備讃瀬戸東部、井島水道	海底電力線補修作業
第98項	瀬戸内海	備後灘、岩城島西方	灯標について
第99項	瀬戸内海	備後灘、岩城島 至 赤穂根島	送電線張替作業
第100項	瀬戸内海	安芸灘及び呉港付近	救難訓練
第101項	瀬戸内海	広島港、第3区	重量物荷役作業
第102項	瀬戸内海	広島港、第3区及び付近	海底耕うん作業
第103項	瀬戸内海	広島湾、大野瀬戸	浮棧橋撤去作業
第104項	瀬戸内海	広島湾、江田島湾	潜水作業
第105項	瀬戸内海	岩国港、第2区	防波堤築造工事
第106項	瀬戸内海	三田尻中関港、三田尻	灯台廃止等(予告)

◎この通報の位置情報は「世界測地系WGS-84」です。

◎この通報はインターネット、電子メール(インターネットで登録)で配信しています。

また、航行警報もインターネットで入手できます。

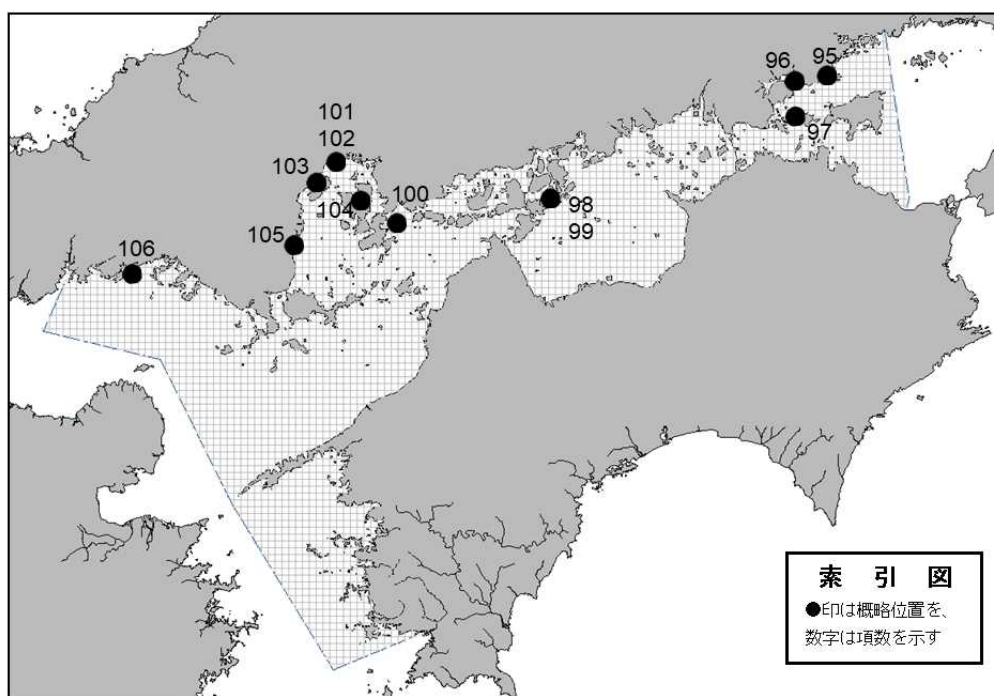
インターネットアドレス <https://www1.kaiho.mlit.go.jp/KAN6/>

FAXをご希望の場合は、海の相談室[電話(082)251-5111(内線2520)]まで。

◎情報の通知について

航海上重要な事項(航路標識の異変、航路障害物の存在等)及び水路図誌の内容と相違する事柄に気付かれた方は、第六管区海上保安本部又は海上保安部署等に連絡をお願いいたします。

◎水路通報に関するお問い合わせは第六管区海上保安本部[電話(082)251-5111(内線2515)]まで。



～海の事件・事故は 118番へ～



★2年95項 瀬戸内海 — 播磨灘西部、牛窓港 灯台高さ変更(予告)

六管区水路通報2年7号81項関連

変更予定日 令和2年3月11日

名称 牛窓港一文字防波堤東灯台

位置 34-36.8N 134-09.8E

変更後高さ 平均水面上から灯火まで8.6m

備考 令和2年3月3日～11日の間、改修工事に伴い、  
灯塔の周囲が灰色のシートで覆われる

海図 W1114

参照書誌 411 3919番

出所 第六管区海上保安本部



★2年96項 瀬戸内海 — 岡山水道、西大寺港 水路測量

期間 令和2年3月1日～10日の日出～日没

位置 (1)、(2)を結ぶ線、(3)、(4)を結ぶ線及び陸岸により囲まれる区域

(1) 34-38-11N 134-02-06E(岸線上)

(2) 34-38-12N 134-01-45E(岸線上)

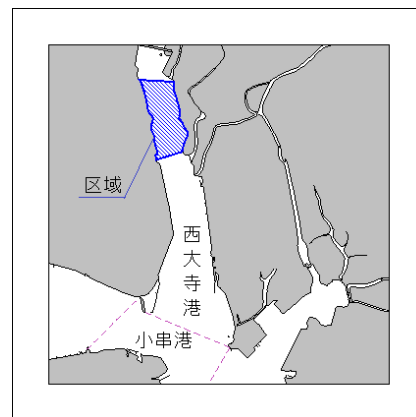
(3) 34-37-31N 134-01-56E(岸線上)

(4) 34-37-36N 134-02-12E(岸線上)

備考 測量船は「白紅白」の燕尾旗を掲揚

海図 W1114

出所 第六管区海上保安本部



★2年97項 瀬戸内海 — 備讃瀬戸東部、井島水道 海底電力線補修作業

六管区水路通報2年7号82項削除

期間 令和2年3月2日、3日(予備日4日、5日、16日～20日)の日出～日没

区域 4地点により囲まれる区域

(1) 34-29-14.9N 134-02-10.1E

(2) 34-28-58.7N 134-02-09.4E

(3) 34-28-58.7N 134-01-49.9E

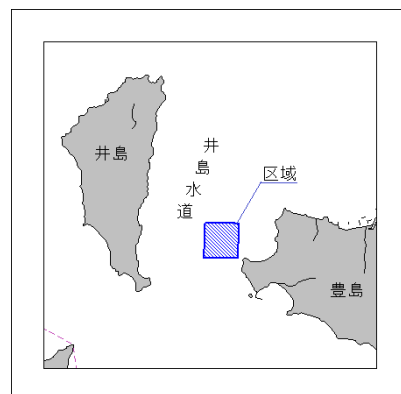
(4) 34-29-15.3N 134-01-50.5E

備考 (1) 潜水作業を伴う

(2) 警戒船を配置

海図 W137A-JP137A

出所 第六管区海上保安本部



★2年98項 瀬戸内海 — 備後灘、岩城島西方 灯標について

期 間 令和2年3月1日～19日まで

名 称 三床礁灯標

位 置 34-15.5N 133-07.6E

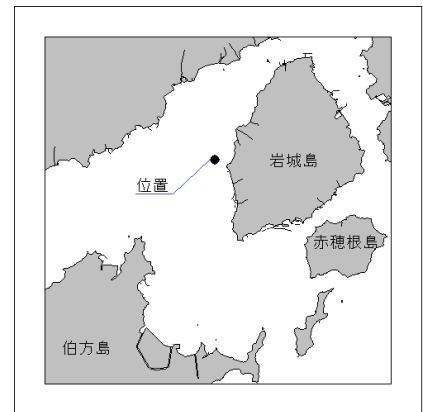
備 考 (1) 改修工事に伴い、灯塔の周囲が灰色のシートで覆われる

(2) 灯火に影響はない

海 図 W103-W130-W153-JP153

参照書誌 411 4506番

出 所 第六管区海上保安本部



★2年99項 瀬戸内海 — 備後灘、岩城島 至 赤穂根島 送電線張替作業

期 間 令和2年3月4日～10日(予備日11日～18日)の日出～日没

区 域 2地点を結ぶ線を中心とする幅約20mの区域

(1) 34-14-46N 133-09-09E

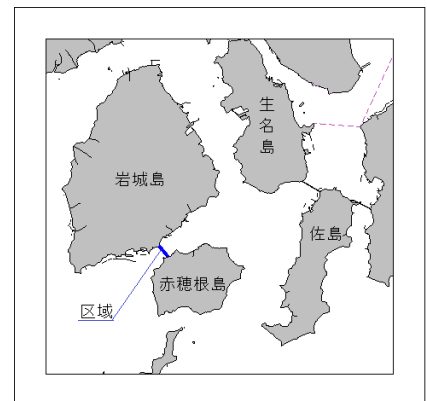
(2) 34-14-38N 133-09-16E

備 考 (1) 作業中の送電線の高さは最高水面上24mとなることがある

(2) 警戒船を配置

海 図 W103-W130

出 所 第六管区海上保安本部



★2年100項 瀬戸内海 — 安芸灘及び呉港付近 救難訓練

期 間 令和2年3月4日の1030～1230、5日の1330～1530

区域1 4地点により囲まれる区域

(1) 34-09.5N 132-43.5E

(2) 34-07.0N 132-43.5E

(3) 34-03.2N 132-36.6E

(4) 34-09.4N 132-36.7E

区域2 3地点により囲まれる区域

(1) 34-13.6N 132-30.3E

(2) 34-12.3N 132-31.7E

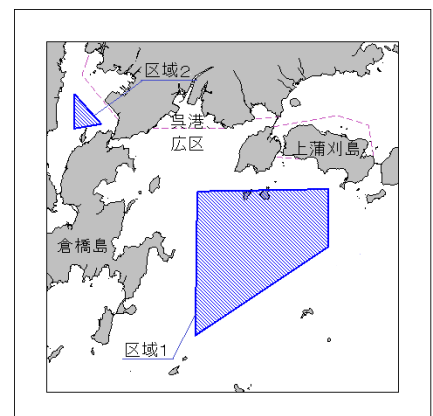
(3) 34-12.1N 132-30.3E

備 考 (1) 巡視艇及び航空機による吊上げ、降下訓練を行う

(2) 警戒船を配置

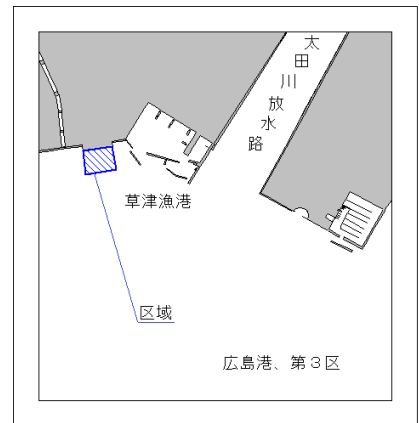
海 図 W1131-W141-JP141-W1108-JP1108

出 所 第六管区海上保安本部



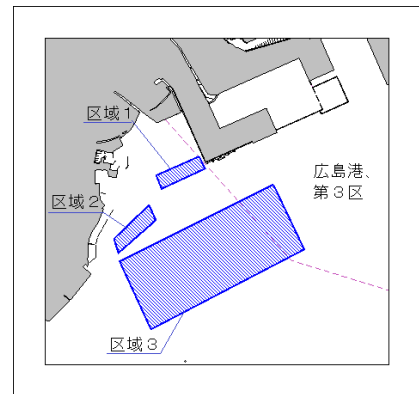
★2年101項 瀬戸内海 — 広島港、第3区 重量物荷役作業

期間 令和2年3月13日(予備日14日～21日)の日出～日没  
 区域 4地点を結ぶ線及び陸岸により囲まれる区域  
 (1) 34-21-45N 132-23-47E(岸線角)  
 (2) 34-21-40N 132-23-48E  
 (3) 34-21-39N 132-23-41E  
 (4) 34-21-44N 132-23-39E(岸線角)  
 備考 (1) 作業船のアンカー位置を示す浮標を設置  
 (2) 警戒船を配置  
 海図 W1112A-JP1112A-W1112B-  
 JP1112B  
 出所 広島港長



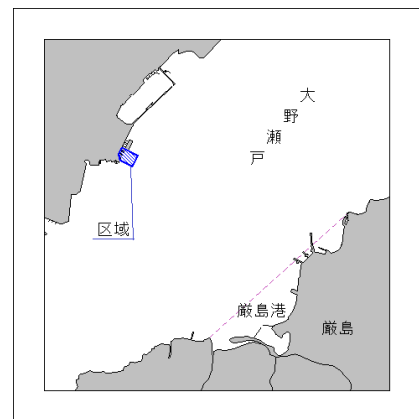
★2年102項 瀬戸内海 — 広島港、第3区及び付近 海底耕うん作業

期間 令和2年3月9日～14日の内3日間の日出～日没  
 区域1 4地点により囲まれる区域  
 (1) 34-20-18N 132-20-09E  
 (2) 34-20-13N 132-20-12E  
 (3) 34-20-03N 132-19-48E  
 (4) 34-20-10N 132-19-45E  
 区域2 4地点により囲まれる区域  
 (1) 34-19-56N 132-19-41E  
 (2) 34-19-49N 132-19-45E  
 (3) 34-19-34N 132-19-24E  
 (4) 34-19-41N 132-19-21E  
 区域3 4地点により囲まれる区域  
 (1) 34-20-05N 132-20-50E  
 (2) 34-19-36N 132-21-07E  
 (3) 34-18-59N 132-19-42E  
 (4) 34-19-30N 132-19-25E  
 備考 警戒船を配置  
 海図 W1112B-JP1112B  
 出所 広島港長



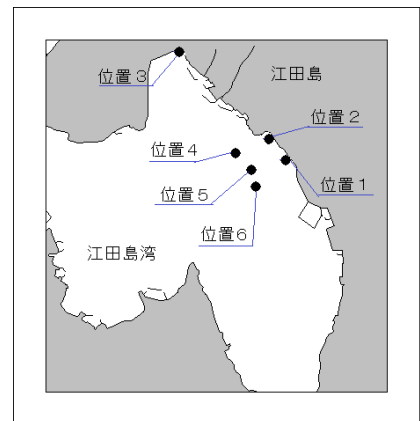
★2年103項 瀬戸内海 — 広島湾、大野瀬戸 浮棧橋撤去作業

期間 令和2年3月9日～14日(予備日15日～31日)の2300～0530  
 区域 4地点を結ぶ線及び陸岸により囲まれる区域  
 (1) 34-18-39N 132-18-19E(岸線上)  
 (2) 34-18-37N 132-18-25E  
 (3) 34-18-34N 132-18-23E  
 (4) 34-18-35N 132-18-19E(岸線角)  
 備考 (1) 潜水作業を伴う  
 (2) 警戒船を配置  
 海図 W1112B-JP1112B-W142-  
 JP142  
 出所 第六管区海上保安本部



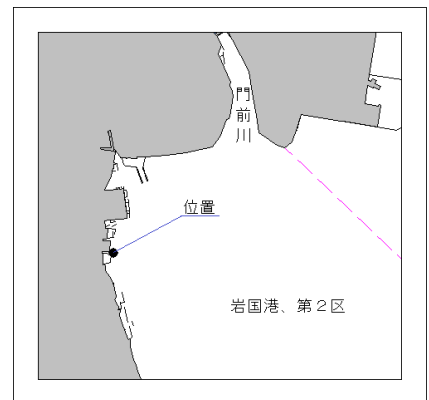
★2年104項 瀬戸内海 — 広島湾、江田島湾 潜水作業

期間 令和2年3月9日～14日(予備日15日～27日)の0800～1700  
 位置1 34-14-36N 132-28-16E  
 位置2 34-14-45N 132-28-07E  
 位置3 34-15-22N 132-27-21E  
 位置4 34-14-38N 132-27-51E  
 位置5 34-14-31N 132-27-59E  
 位置6 34-14-24N 132-28-01E  
 備考 (1) 浮棧橋及び係船浮標の保守作業  
 (2) 警戒船を配置  
 海図 W142-JP142  
 出所 第六管区海上保安本部



★2年105項 瀬戸内海 — 岩国港、第2区 防波堤築造工事

期間 令和2年3月5日～5月31日の日出～日没  
 位置 34-06-39N 132-12-07E  
 備考 (1) 工事区域を示す黄色灯付浮標を設置  
 (2) 汚濁防止膜を設置  
 (3) 警戒船を配置  
 海図 W113-W142-JP142  
 出所 岩国港長



★2年106項 瀬戸内海 — 三田尻中関港、三田尻 灯台廃止等(予告)

1. 灯台廃止  
 廃止予定日 令和2年2月28日  
 名称 三田尻中関港郷ヶ崎防波堤灯台  
 位置1 34-01.5N 131-35.2E

2. 灯台設置  
 設置予定日 令和2年2月29日  
 名称 三田尻中関港築地西防波堤東灯台  
 位置2 34-00-45N 131-36-31E  
 塗色及び構造 白色 柱形  
 灯質 単せん緑光 毎4秒に1せん光  
 光達距離 4.5海里  
 高さ 平均水面上から灯火まで7.5m  
 備考 既設の簡易灯は撤去される  
 海図 W1134-W126-JP126  
 参照書誌 411 5188番  
 出所 第六管区海上保安本部

