

令和2年3月6日

第六管区海上保安本部

【目次】

第107項	瀬戸内海	備讃瀬戸、直島付近	灯浮標一時撤去(予告)
第108項	瀬戸内海	水島港及び付近	灯浮標撤去作業等
第109項	瀬戸内海	水島航路及び付近	海上作業
第110項	瀬戸内海	三原瀬戸、横島南西方	沈船撤去
第111項	瀬戸内海	備後灘、伯方港	灯台廃止(予告)
第112項	瀬戸内海	鼻栗瀬戸	魚礁設置
第113項	瀬戸内海	今治港付近	魚礁設置
第114項	瀬戸内海	広島港、第1区	護岸改修工事
第115項	瀬戸内海	広島港、第1区	潜水作業
第116項	瀬戸内海	広島湾、柱島北西方	海上訓練
第117項	瀬戸内海	三田尻中関港、三田尻	灯台廃止等

◎この通報の位置情報は「世界測地系WGS-84」です。

◎この通報はインターネット、電子メール(インターネットで登録)で配信しています。

また、航行警報もインターネットで入手できます。

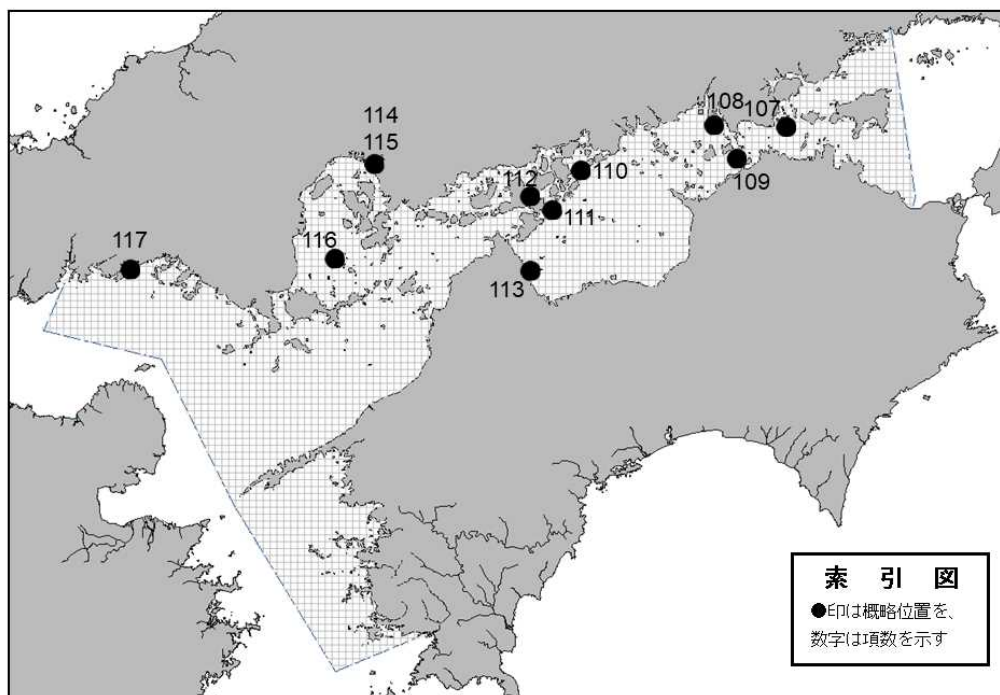
インターネットアドレス <https://www1.kaiho.mlit.go.jp/KAN6/>

FAXをご希望の場合は、海の相談室[電話(082)251-5111(内線2520)]まで。

◎情報の通知について

航海上重要な事項(航路標識の異変、航路障害物の存在等)及び水路図誌の内容と相違する事柄に気付かれた方は、第六管区海上保安本部又は海上保安部署等に連絡をお願いいたします。

◎水路通報に関するお問い合わせは第六管区海上保安本部[電話(082)251-5111(内線2515)]まで。



～海の事件・事故は 118番へ～



★2年107項 瀬戸内海 — 備讃瀬戸、直島付近 灯浮標一時撤去(予告)

六管区水路通報元年39号469項関連

一時撤去予定日 令和2年3月22日

名称 直島漁協角埼沖のり養殖漁場B灯浮標

位置1 34-27.9N 134-01.4E

名称 直島漁協角埼沖のり養殖漁場A灯浮標

位置2 34-27.3N 134-01.2E

名称 直島漁協宮ノ浦沖のり養殖漁場南西方灯浮標

位置3 34-26.7N 133-57.4E

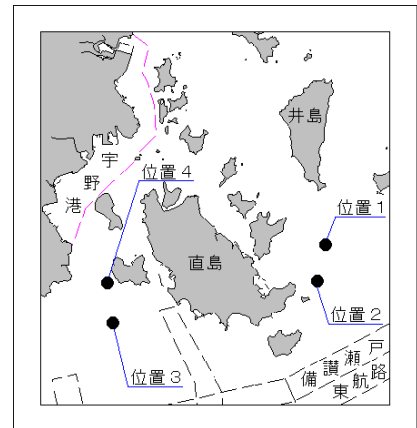
名称 直島漁協宮ノ浦沖のり養殖漁場北西方灯浮標

位置4 34-27.3N 133-57.3E

海図 W154-W137A-JP137A-W153-JP153

参照書誌 411 4029、4029.1、4029.4、4029.5番

出所 高松海上保安部



★2年108項 瀬戸内海 — 水島港及び付近 灯浮標撤去作業等

期間 令和2年3月11日～15日(予備日を含む)の日出～日没

1. 灯浮標撤去作業

名称 水島港東第2号灯浮標

区域1 34-26-40N 133-46-18Eの地点を中心とする
半径100mの円内

参照書誌 411 4261番

2. 灯付浮標設置作業

区域2 34-26-35N 133-46-20Eの地点を中心とする
半径100mの円内

区域3 34-26-52N 133-42-36Eの地点を中心とする
半径100mの円内

区域4 34-26-49N 133-42-27Eの地点を中心とする
半径100mの円内

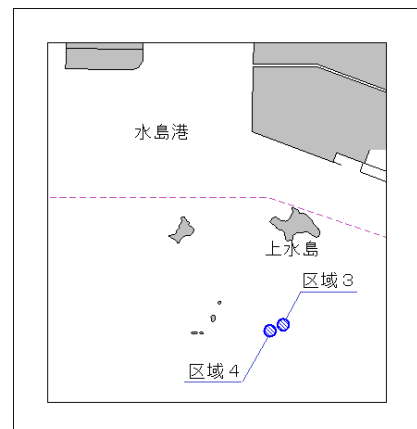
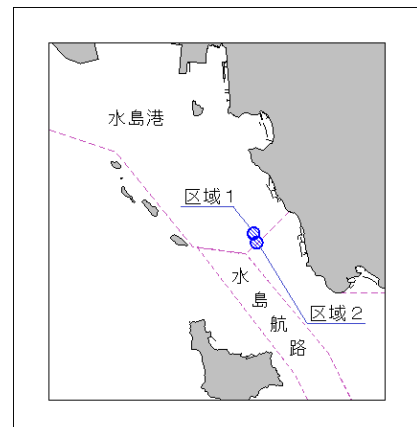
備考 (1) 潜水作業を伴う

(2) 警戒船を配置

海図 W1127A-JP1127A-W1122-

W1116-W137B-W137B

出所 水島港長



★2年109項 瀬戸内海 — 水島航路及び付近 海上作業

期間 令和2年3月16日～21日(予備日30日～4月4日、14日～20日)の日出～日没

区域1 8地点により囲まれる区域

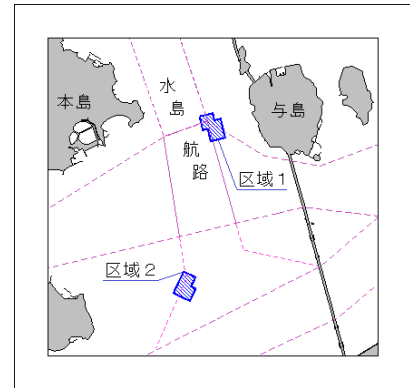
(1) 34-23-19.0N 133-48-23.3E
 (2) 34-23-15.5N 133-48-24.3E
 (3) 34-23-16.3N 133-48-27.9E
 (4) 34-23-07.0N 133-48-30.7E
 (5) 34-23-05.2N 133-48-22.1E
 (6) 34-23-11.2N 133-48-20.3E
 (7) 34-23-10.6N 133-48-17.5E
 (8) 34-23-17.4N 133-48-15.5E

区域2 6地点により囲まれる区域

(1) 34-22-01.5N 133-48-06.0E
 (2) 34-21-58.7N 133-48-13.1E
 (3) 34-21-54.2N 133-48-10.5E
 (4) 34-21-53.1N 133-48-13.2E
 (5) 34-21-47.1N 133-48-09.8E
 (6) 34-21-51.0N 133-48-00.0E

備考 (1) 潜水による磁気探査作業を伴う
 (2) 警戒船を配置

海図 W1122-W137B-JP137B
 出所 第六管区海上保安本部

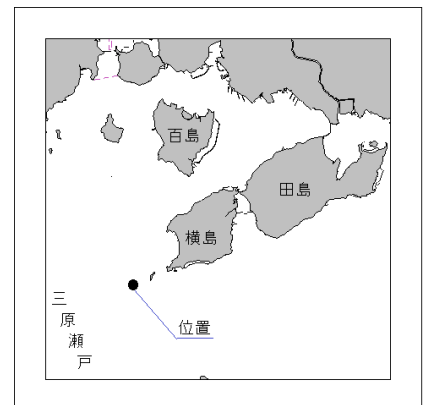


★2年110項 瀬戸内海 — 三原瀬戸、横島南西方 沈船撤去

六管区水路通報元年46号571項、2年6号67項削除

位置 34-19-46.3N 133-15-02.5E

海図 W114-W103-W130-W1118
 出所 第六管区海上保安本部



★2年111項 瀬戸内海 — 備後灘、伯方港 灯台廃止(予告)

廃止予定日 令和2年3月16日

名称 伯方港東防波堤灯台

位置 34-12.3N 133-07.3E

海図 W103-W104-JP104-W130-W153-JP153-W1108-JP1108-W100A-W100B

参照書誌 411 4513番
 出所 第六管区海上保安本部



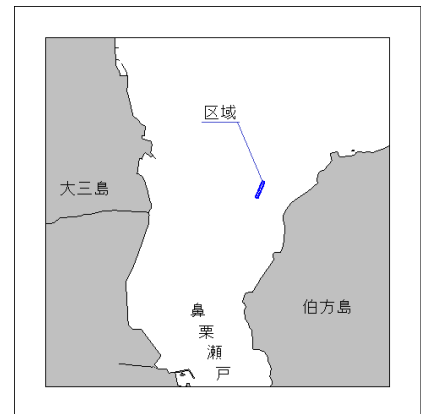
★2年112項 瀬戸内海 — 鼻栗瀬戸 魚礁設置

区域 4地点により囲まれる区域
 (1) 34-14-02.4N 133-03-37.5E
 (2) 34-13-59.6N 133-03-36.0E
 (3) 34-13-59.7N 133-03-35.6E
 (4) 34-14-02.5N 133-03-37.0E

備考 鋼製魚礁、高さ約2.2m、20基

海図 W1447-W103-W104-
 JP104-W153-JP153-
 W1108-JP1108

出所 第六管区海上保安本部



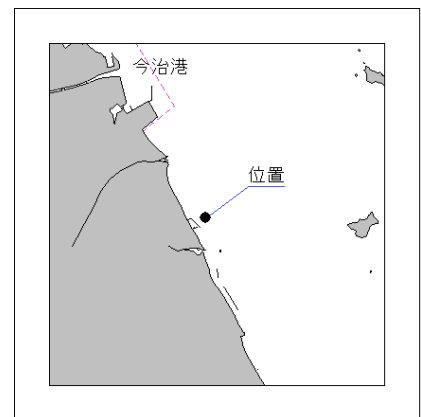
★2年113項 瀬戸内海 — 今治港付近 魚礁設置

位置 34-01-26.9N 133-02-54.7E

備考 鋼製魚礁、高さ約2.2m、20基

海図 W1128

出所 第六管区海上保安本部



★2年114項 瀬戸内海 — 広島港、第1区 護岸改修工事

六管区水路通報元年30号362項削除

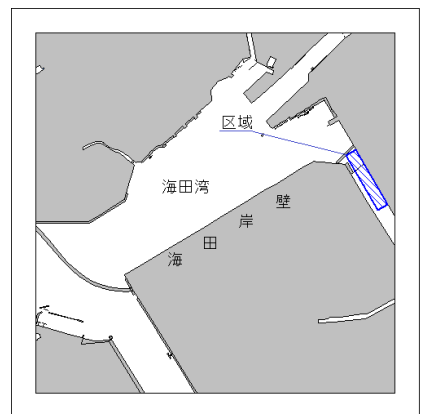
期間 令和2年3月26日までの日出～日没

区域 4地点を結ぶ線及び陸岸により囲まれる区域
 (1) 34-21-24N 132-31-37E(岸線上)
 (2) 34-21-23N 132-31-34E
 (3) 34-21-34N 132-31-27E
 (4) 34-21-36N 132-31-29E(岸線上)

備考 (1) 潜水作業を伴う
 (2) 警戒船を配置

海図 W1112A-JP1112A-W142-
 JP142

出所 広島港長



★2年115項 瀬戸内海 — 広島港、第1区 潜水作業

期間 令和2年3月12日の0900～1300

区域 3地点を結ぶ線及び陸岸により囲まれる区域

(1) 34-21-07.9N 132-28-08.5E(岸線上)

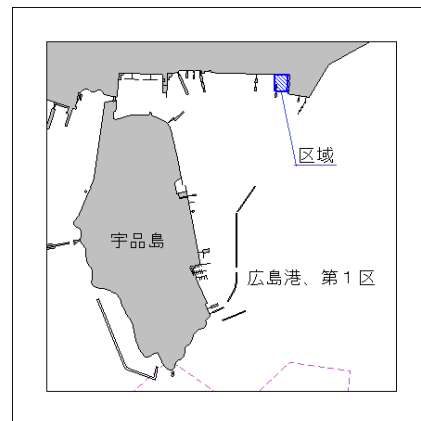
(2) 34-21-08.0N 132-28-06.0E

(3) 34-21-10.6N 132-28-06.0E(岸線上)

備考 警戒船を配置

海図 W1112A-JP1112A

出所 広島港長



★2年116項 瀬戸内海 — 広島湾、柱島北西方 海上訓練

1. 期間 令和2年3月12日の0800～1600

区域1 4地点により囲まれる区域

(1) 34-03.8N 132-21.9E

(2) 34-02.8N 132-21.9E

(3) 34-02.8N 132-21.6E

(4) 34-03.8N 132-21.6E

備考 海上自衛隊による水中無人機の運用訓練

2. 期間 令和2年3月15日～17日の0700～1700

区域2 4地点により囲まれる区域

(1) 34-04.0N 132-22.5E

(2) 34-02.0N 132-22.5E

(3) 34-02.0N 132-20.0E

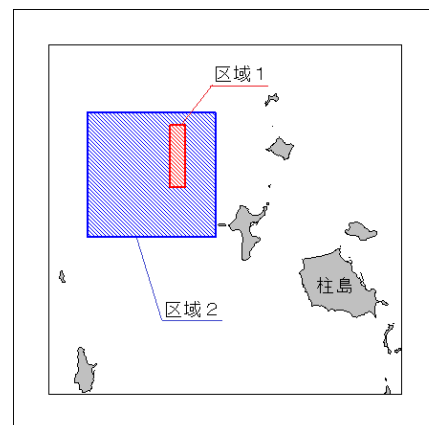
(4) 34-04.0N 132-20.0E

備考 (1) 海上自衛隊による水中無人機の運用訓練

(2) 潜水作業を伴う

海図 W142-JP142-W1108-JP1108

出所 第六管区海上保安本部



★2年117項 瀬戸内海 — 三田尻中関港、三田尻 灯台廃止等

六管区水路通報2年8号106項削除

1. 灯台廃止

名称 三田尻中関港郷ヶ崎防波堤灯台

位置1 34-01.5N 131-35.2E

2. 灯台設置

名称 三田尻中関港築地西防波堤東灯台

位置2 34-00-45N 131-36-31E

塗色及び構造 白色 柱形

灯質 単せん緑光 毎4秒に1せん光

光達距離 4.5海里

高さ 平均水面上から灯火まで7.5m

備考 既設の簡易灯は撤去された

海図 W1134-W126-JP126

参照書誌 411 5188番

出所 第六管区海上保安本部

