

【目次】

第132項	瀬戸内海	岡山港	簡易灯付浮標設置
第133項	瀬戸内海	宇野港	浮棧橋補修作業
第134項	瀬戸内海	備後灘、岩城島西方	灯標について
第135項	瀬戸内海	備後灘、伯方港	灯台廃止等
第136項	瀬戸内海	江田島東岸、小用港	防波堤延長等
第137項	瀬戸内海	広島港、第3区	重量物荷役作業
第138項	瀬戸内海	広島港、似島西岸	潜水作業
第139項	瀬戸内海	三田尻中関港、三田尻	簡易灯設置
第140項	瀬戸内海	安芸灘、波妻ノ鼻	灯台について

◎この通報の位置情報は「世界測地系WGS-84」です。

◎この通報はインターネット、電子メール（インターネットで登録）で配信しています。

また、航行警報もインターネットで入手できます。

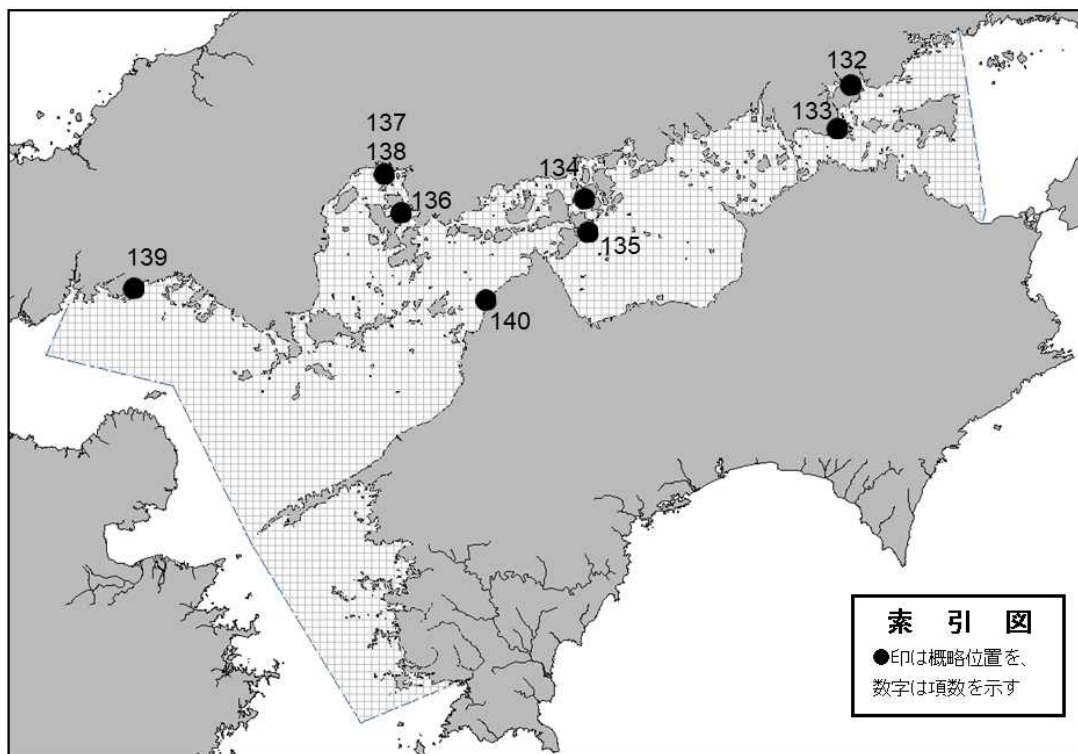
インターネットアドレス <https://www1.kaiho.mlit.go.jp/KAN6/>

FAXをご希望の場合は、海の相談室[電話(082)251-5111(内線2520)]まで。

◎情報の通知について

航海上重要な事項（航路標識の異変、航路障害物の存在等）及び水路図誌の内容と相違する事柄に気付かれた方は、第六管区海上保安本部又は海上保安部署等に連絡をお願いいたします。

◎水路通報に関するお問い合わせは第六管区海上保安本部[電話(082)251-5111(内線2515)]まで。

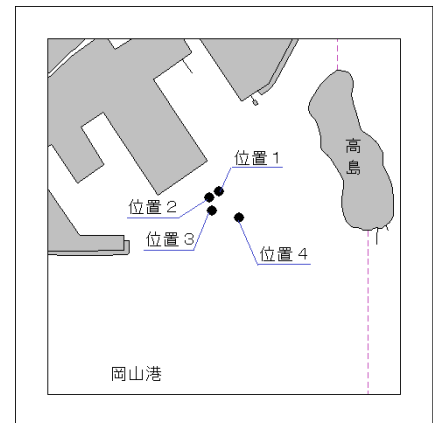


～海の事件・事故は 118番へ～



★2年132項 瀬戸内海 — 岡山港 簡易灯付浮標設置

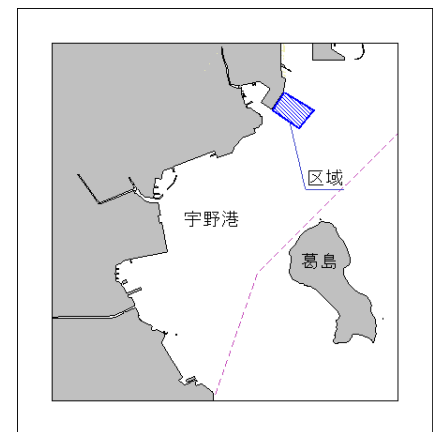
位置1 34-36-07.5N 133-59-05.9E
 位置2 34-36-06.8N 133-59-04.6E
 位置3 34-36-05.4N 133-59-04.9E
 位置4 34-36-04.7N 133-59-08.5E
 備考 黄色灯付黄色塗円柱形浮標
 海図 W155
 出所 玉野海上保安部



★2年133項 瀬戸内海 — 宇野港 浮棧橋補修作業

六管区水路通報2年7号83項関連

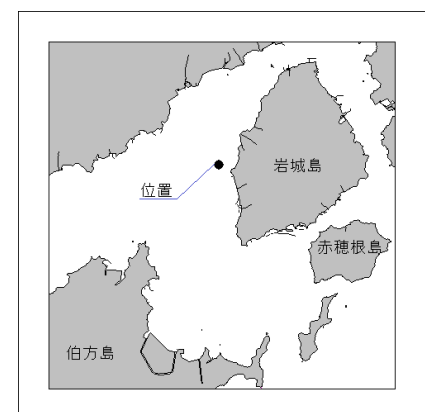
期間 令和2年4月1日～3日(予備日4日～6日)の日出～日没
 区域 4地点及び陸岸により囲まれる区域
 (1) 34-29-16N 133-57-01E(岸線上)
 (2) 34-29-11N 133-57-11E
 (3) 34-29-06N 133-57-06E
 (4) 34-29-11N 133-56-57E(岸線上)
 備考 (1) 作業船のアンカー位置を示す浮標を設置
 (2) 警戒船を配置
 海図 W154-W137A-JP137A
 出所 玉野海上保安部



★2年134項 瀬戸内海 — 備後灘、岩城島西方 灯標について

六管区水路通報2年8号98項削除

期間 令和2年3月24日まで
 名称 三床礁灯標
 位置 34-15.5N 133-07.6E
 備考 (1) 改修工事に伴い、灯塔の周囲が灰色のシートで覆われる
 (2) 灯火に影響はない
 海図 W103-W130-W153-JP153
 参照書誌 411 4506番
 出所 第六管区海上保安本部



★2年135項 瀬戸内海 — 備後灘、伯方港 灯台廃止等

六管区水路通報2年9号111項削除

1. 灯台廃止

名称 伯方港東防波堤灯台
位置 34-12.3N 133-07.3E
参照書誌 411 4513番

2. 簡易灯設置

位置 34-12-19.7N 133-07-19.1E(防波堤先端)
備考 緑色灯3秒1閃光

海図 W103-W104-JP104-W130-
W153-JP153-W1108-
JP1108-W100A-W100B

出所 第六管区海上保安本部



★2年136項 瀬戸内海 — 江田島東岸、小用港 防波堤延長等

1. 防波堤延長

区域1 2地点を結ぶ線上を中心とする幅約4.5mの区域
(1) 34-15-01.3N 132-29-43.0E
(2) 34-15-03.5N 132-29-45.6E (既設防波堤上)

2. 防波堤存在

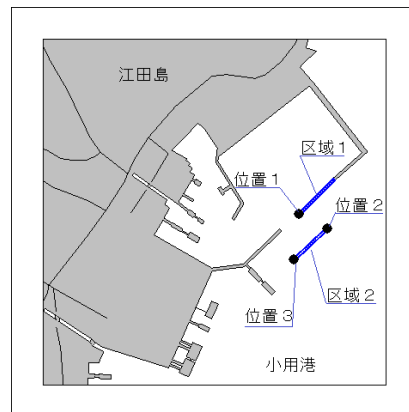
区域2 2地点を結ぶ線上を中心とする幅約5mの区域
(1) 34-15-00.5N 132-29-45.2E
(2) 34-14-58.5N 132-29-42.6E

3. 簡易灯存在

位置1 34-15-01.3N 132-29-43.0E(防波堤南西端)
備考 赤色灯3秒1閃光
位置2 34-15-00.5N 132-29-45.2E(防波堤北東端)
備考 黄色灯4秒1閃光
位置3 34-14-58.5N 132-29-42.6E(防波堤南西端)
備考 黄色灯4秒1閃光

海図 W1109-JP1109-W142-JP142

出所 第六管区海上保安本部



★2年137項 瀬戸内海 — 広島港、第3区 重量物荷役作業

期間 令和2年4月4日(予備日5日~12日)の日出~日没

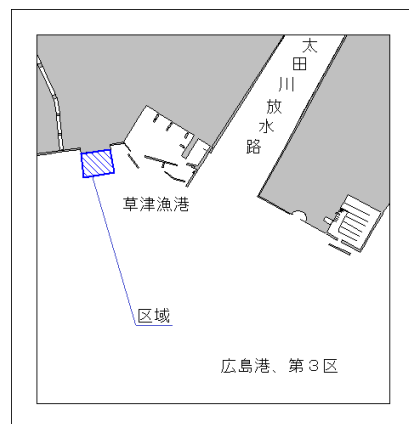
区域 4地点を結ぶ線及び陸岸により囲まれる区域

- (1) 34-21-45N 132-23-47E(岸線角)
- (2) 34-21-40N 132-23-48E
- (3) 34-21-39N 132-23-41E
- (4) 34-21-44N 132-23-39E(岸線角)

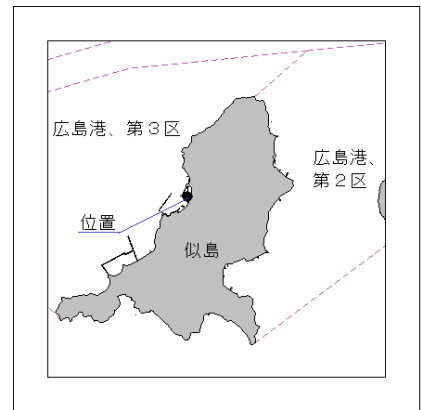
備考 (1) 作業船のアンカー位置を示す浮標を設置
(2) 警戒船を配置

海図 W1112A-JP1112A-W1112B-
JP1112B

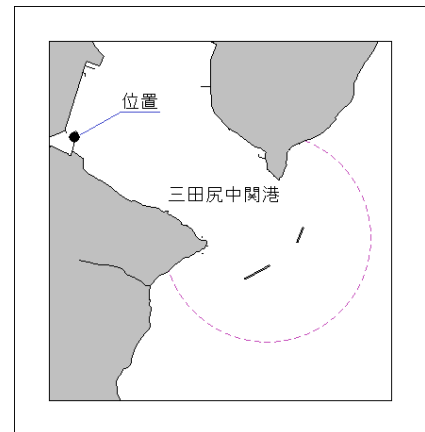
出所 広島港長



★2年138項 瀬戸内海 — 広島港、似島西岸 潜水作業
 期間 令和2年4月8日～13日の日出～日没
 位置 34-18-51N 132-25-59E
 備考 (1) 区域を示す浮標を設置
 (2) 警戒船を配置
 海図 W1112A-JP1112A
 出所 広島港長



★2年139項 瀬戸内海 — 三田尻中関港、三田尻 簡易灯設置
 六管区水路通報2年9号117項関連
 位置 34-01-29.5N 131-35-10.8E(防波堤北端)
 備考 緑色灯4秒1閃光
 海図 W1134
 出所 徳山海上保安部



★2年140項 瀬戸内海 — 安芸灘、波妻ノ鼻 灯台について
 期間 令和2年3月25日まで
 名称 波妻ノ鼻灯台
 位置 34-00.0N 132-46.0E
 備考 (1) 改修工事に伴い、灯塔の周囲が灰色のシートで覆われる
 (2) 灯火に影響はない
 海図 W141-JP141-W1108-JP1108
 参照書誌 411 4636番
 出所 第六管区海上保安本部

