



六管区水路通報第12号

令和2年3月27日

第六管区海上保安本部

【目次】

第141項	瀬戸内海	備讃瀬戸、直島付近	・	灯浮標一時撤去
第142項	瀬戸内海	高松港東方、屋島湾	・	小型船操縦訓練
第143項	瀬戸内海	高松港西方、香西港付近	・	小型船操縦訓練
第144項	瀬戸内海	三原瀬戸、佐木島西方	・	魚礁設置
第145項	瀬戸内海	広島湾、江田島湾	・	灯台光達距離変更
第146項	瀬戸内海	広島湾、江田島湾	・	ボーリング作業
第147項	瀬戸内海	岩国港、第2区	・	橋脚築造工事
第148項	瀬戸内海	屋代島北岸、厨子ヶ鼻付近	・	防波堤存在等
第149項	瀬戸内海	屋代島北岸、飛瀬島付近	・	防波堤存在等
第150項	瀬戸内海	屋代島南岸、保木鼻付近	・	離岸堤延長等
第151項	豊後水道	八幡浜港	・	岸壁築造工事

◎この通報の位置情報は「世界測地系WGS-84」です。

◎この通報はインターネット、電子メール（インターネットで登録）で配信しています。

また、航行警報もインターネットで入手できます。

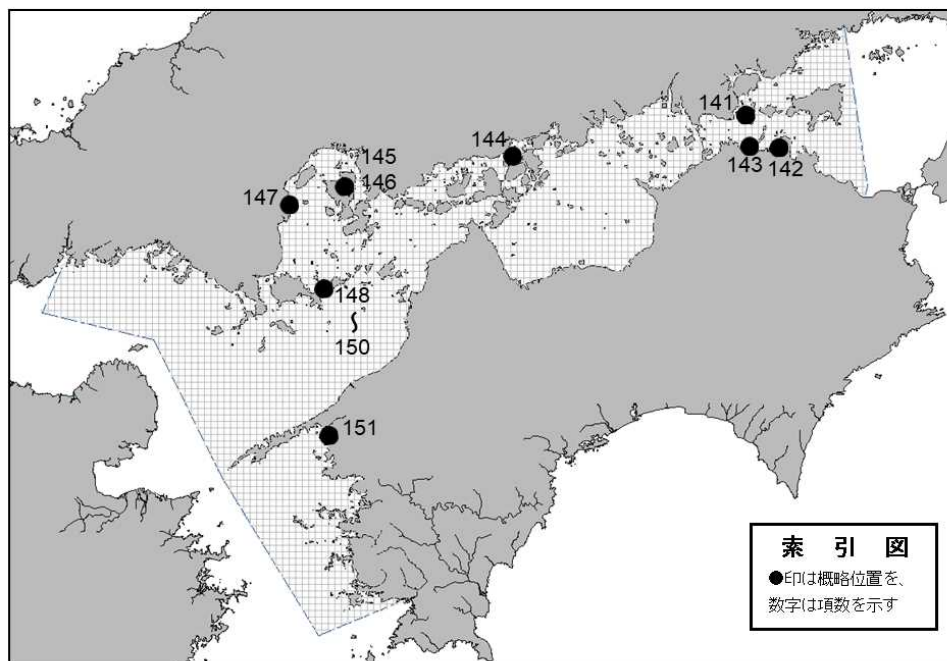
インターネットアドレス <https://www1.kaiho.mlit.go.jp/KAN6/>

FAXをご希望の場合は、海の相談室[電話(082)251-5111(内線2520)]まで。

◎情報の通知について

航海上重要な事項（航路標識の異変、航路障害物の存在等）及び水路図誌の内容と相違する事柄に気付かれた方は、第六管区海上保安本部又は海上保安部署等に連絡をお願いいたします。

◎水路通報に関するお問い合わせは第六管区海上保安本部[電話(082)251-5111(内線2515)]まで。



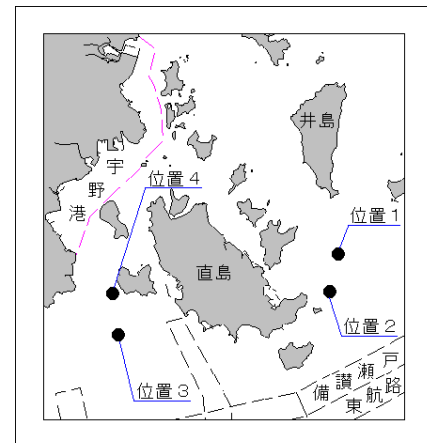
～海の事件・事故は 118番へ～



★2年141項 瀬戸内海 — 備讃瀬戸、直島付近 灯浮標一時撤去

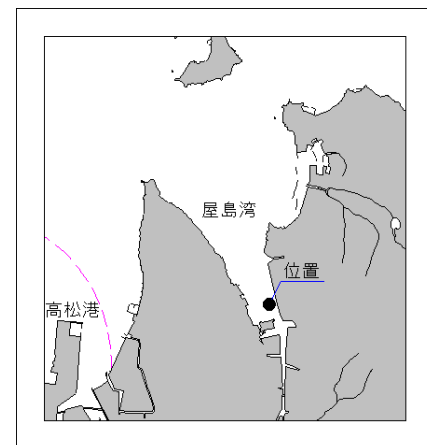
六管区水路通報元年39号469項関連, 2年9号107項削除

名称 直島漁協角埼沖のり養殖漁場B灯浮標
 位置1 34-27.9N 134-01.4E
 名称 直島漁協角埼沖のり養殖漁場A灯浮標
 位置2 34-27.3N 134-01.2E
 名称 直島漁協宮ノ浦沖のり養殖漁場南西方灯浮標
 位置3 34-26.7N 133-57.4E
 名称 直島漁協宮ノ浦沖のり養殖漁場北西方灯浮標
 位置4 34-27.3N 133-57.3E
 海図 W154-W137A-JP137A-W153-JP153
 参照書誌 411 4029、4029.1、4029.4、4029.5番
 出所 高松海上保安部



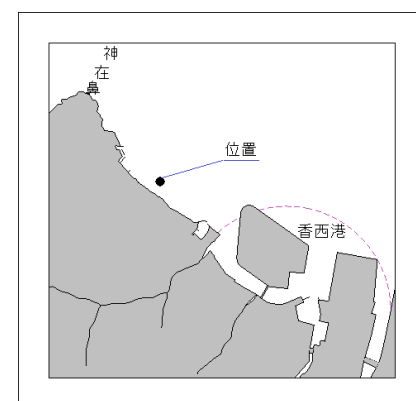
★2年142項 瀬戸内海 — 高松港東方、屋島湾 小型船操縦訓練

期間 令和2年4月11日、12日の日出～日没
 位置 34-21-54N 134-07-00E付近
 備考 コースを示す浮標を設置
 海図 W137A-JP137A
 出所 第六管区海上保安本部



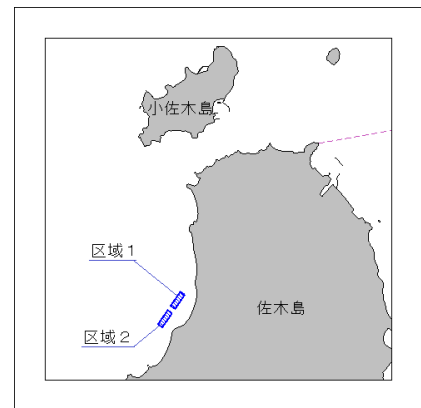
★2年143項 瀬戸内海 — 高松港西方、香西港付近 小型船操縦訓練

期間 令和2年4月9日、10日の日出～日没
 位置 34-21-55N 133-59-05E付近
 備考 区域内にコースを示す浮標を設置
 海図 W137A-JP137A
 出所 第六管区海上保安本部



★2年144項 瀬戸内海 — 三原瀬戸、佐木島西方 魚礁設置

- 区域1 4地点により囲まれる区域
- (1) 34-20-50.0N 133-06-12.2E
 - (2) 34-20-45.7N 133-06-08.6E
 - (3) 34-20-46.7N 133-06-07.0E
 - (4) 34-20-50.9N 133-06-10.5E
- 備考 (1) 石材、高さ約1.2m、4基
(2) 鋼製魚礁、高さ約2.0m、11基
- 区域2 4地点により囲まれる区域
- (1) 34-20-44.4N 133-06-07.5E
 - (2) 34-20-40.1N 133-06-03.9E
 - (3) 34-20-41.0N 133-06-02.3E
 - (4) 34-20-45.3N 133-06-05.9E
- 備考 (1) 石材、高さ約1.2m、4基
(2) 鋼製魚礁、高さ約2.0m、11基
- 海図 W114-W103
- 出所 第六管区海上保安本部



★2年145項 瀬戸内海 — 広島湾、江田島湾 灯台光達距離変更

- 名称 世上港イワシ浜3号防波堤灯台
- 位置 34-15.1N 132-27.5E
- 光達距離 5海里
- 海図 W142-JP142-W1108-JP1108
- 参照書誌 411 4739.7番
- 出所 第六管区海上保安本部



★2年146項 瀬戸内海 — 広島湾、江田島湾 ボーリング作業

- 六管区水路通報2年3号31項削除
- 期間 令和2年5月29日までの日出～2000
- 区域 4地点を結ぶ線及び陸岸により囲まれる区域
- (1) 34-14-33N 132-28-21E(岸線上)
 - (2) 34-14-30N 132-28-15E
 - (3) 34-14-40N 132-28-06E
 - (4) 34-14-43N 132-28-11E(岸線上)
- 備考 (1) 作業区域を示す灯付浮標を設置
(2) 警戒船を配置
- 海図 W142-JP142
- 出所 第六管区海上保安本部



★2年147項 瀬戸内海 — 岩国港、第2区 橋脚築造工事

期間 令和2年4月1日～令和3年3月19日までの日出～日没

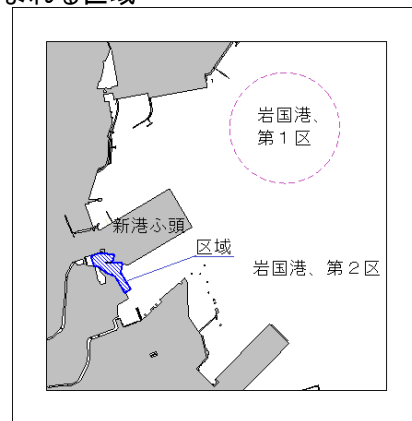
区域 (1)～(4)を結ぶ線、(5)、(6)を結ぶ線及び陸岸により囲まれる区域

- (1) 34-11-06.5N 132-14-01.5E(岸線上)
- (2) 34-11-04.4N 132-14-01.0E
- (3) 34-11-00.5N 132-14-03.8E
- (4) 34-10-59.6N 132-14-02.4E(岸線上)
- (5) 34-11-06.0N 132-13-53.5E(岸線上)
- (6) 34-11-08.5N 132-13-52.5E(岸線上)

備考 (1) 区域を示す灯付浮標を設置
(2) 警戒船を配置

海図 W1136

出所 岩国港長



★2年148項 瀬戸内海 — 屋代島北岸、厨子ヶ鼻付近 防波堤存在等

1. 防波堤存在

区域1 3地点を結ぶ線上

- (1) 33-56-00.0N 132-24-19.1E
- (2) 33-56-02.1N 132-24-20.0E
- (3) 33-56-02.9N 132-24-21.7E(岸線上)

区域2 3地点を結ぶ線上

- (1) 33-55-51.5N 132-24-13.4E
- (2) 33-55-55.7N 132-24-16.6E
- (3) 33-55-55.4N 132-24-17.8E(既設防波堤先端)

区域3 2地点を結ぶ線上

- (1) 33-55-35.1N 132-22-45.3E
- (2) 33-55-32.4N 132-22-47.1E(岸線上)

2. 離岸堤存在

区域4 2地点を結ぶ線上

- (1) 33-55-29.9N 132-22-40.7E
- (2) 33-55-30.4N 132-22-44.0E

区域5 2地点を結ぶ線上

- (1) 33-55-30.0N 132-22-36.4E
- (2) 33-55-29.9N 132-22-39.8E

区域6 2地点を結ぶ線上

- (1) 33-55-30.6N 132-22-32.2E
- (2) 33-55-30.0N 132-22-35.7E

区域7 2地点を結ぶ線上

- (1) 33-55-31.4N 132-22-28.6E
- (2) 33-55-30.7N 132-22-31.6E

区域8 2地点を結ぶ線上

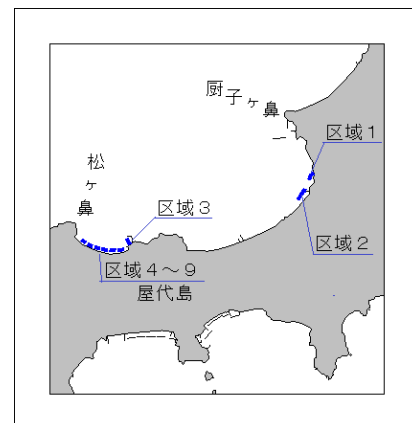
- (1) 33-55-32.8N 132-22-25.1E
- (2) 33-55-31.7N 132-22-27.8E

区域9 2地点を結ぶ線上

- (1) 33-55-34.5N 132-22-21.9E
- (2) 33-55-33.1N 132-22-24.3E

海図 W1131-W140-W142-JP142-W1102-JP1102-W1108-JP1108

出所 第六管区海上保安本部



★2年149項 瀬戸内海 ー 屋代島北岸、飛瀬島付近

防波堤存在等

1. 防波堤存在

区域1 3地点を結ぶ線上

- (1) 33-55-13.4N 132-18-11.5E
- (2) 33-55-12.2N 132-18-14.1E
- (3) 33-55-09.5N 132-18-12.7E(岸線上)

2. 離岸堤存在

区域2 2地点を結ぶ線上

- (1) 33-55-16.2N 132-18-10.4E
- (2) 33-55-15.3N 132-18-12.5E

海 図 W142-JP142-W1102-JP1102-W1108-JP1108

出 所 第六管区海上保安本部



★2年150項 瀬戸内海 ー 屋代島南岸、保木鼻付近

離岸堤延長等

1. 離岸堤延長

区域1 2地点を結ぶ線上

- (1) 33-55-51.8N 132-26-12.9E
- (2) 33-55-51.5N 132-26-14.5E (既設防波堤西端)

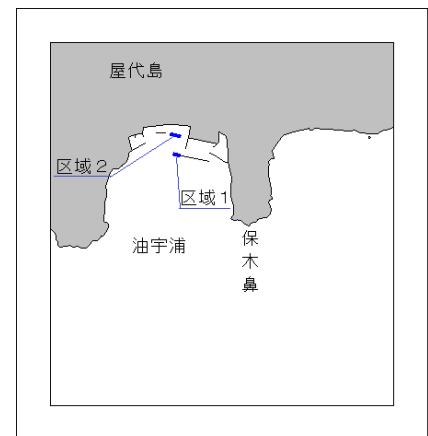
2. 離岸堤存在

区域2 2地点を結ぶ線上

- (1) 33-55-55.4N 132-26-12.3E
- (2) 33-55-54.9N 132-26-14.7E

海 図 W1131-W140-W142-JP142-W1102-JP1102-W1108-JP1108

出 所 第六管区海上保安本部



★2年151項 豊後水道 ー 八幡浜港 岸壁築造工事

六管区水路通報元年34号417項削除

期 間 令和2年5月31日までの日出～日没

区 域 4地点により囲まれる区域

- (1) 33-27-32N 132-24-51E
- (2) 33-27-29N 132-24-56E
- (3) 33-27-27N 132-24-47E
- (4) 33-27-29N 132-24-45E

- 備 考
- (1) 作業船のアンカーワイヤーが水面下5.2mとなる位置に浮標を設置
 - (2) 潜水作業を伴う
 - (3) 警戒船を配置
 - (4) 上記区域(4)の位置に黄色灯付浮標を設置

海 図 W156

出 所 宇和島海上保安部

