



六管区水路通報第14号

令和2年4月10日

第六管区海上保安本部

【目次】

- 第164項 瀬戸内海 播磨灘、日生港・・・掘下げ作業
- 第165項 瀬戸内海 播磨灘、錦海湾・・・灯付浮標の位置について
- 第166項 瀬戸内海 高松港及び付近・・・ヨットレース中止
- 第167項 瀬戸内海 鼻栗瀬戸・・・簡易灯存在
- 第168項 瀬戸内海 広島港、第3区・・・浮棧橋撤去
- 第169項 瀬戸内海 広島湾、大野瀬戸・・・障害物存在
- 第170項 豊後水道 八幡浜港・・・工事中棧橋存在

◎この通報の位置情報は「世界測地系WGS-84」です。

◎この通報はインターネット、電子メール（インターネットで登録）で配信しています。

また、航行警報もインターネットで入手できます。

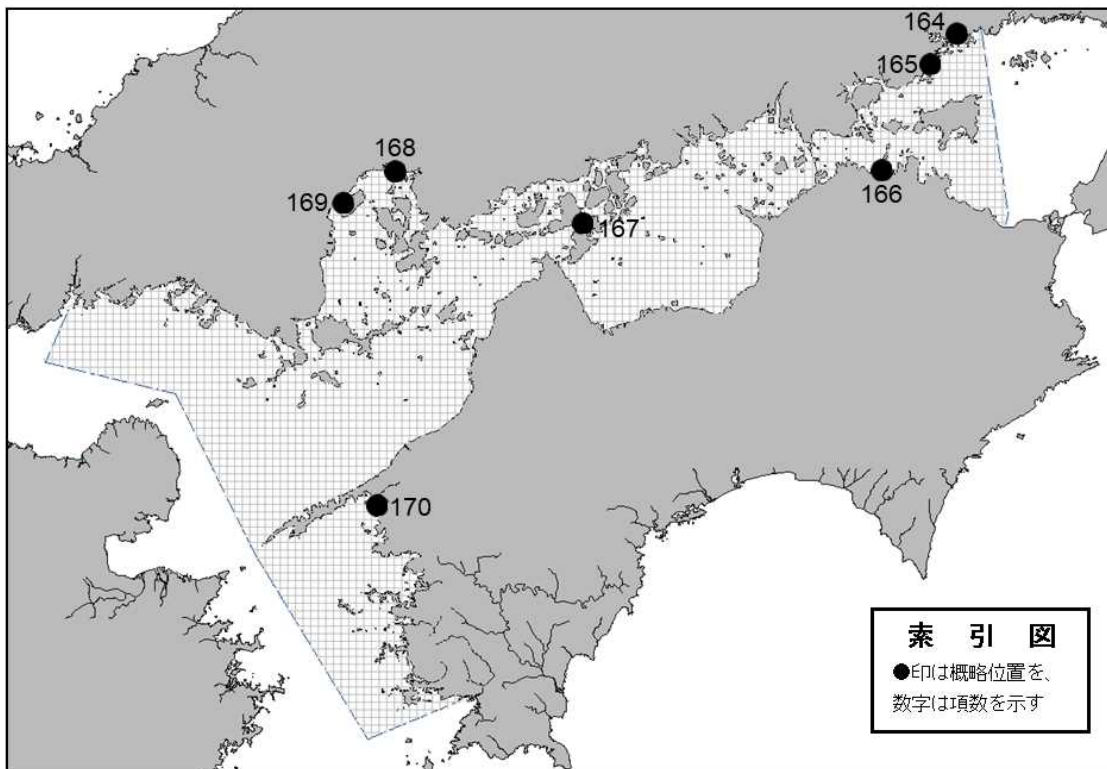
インターネットアドレス <https://www1.kaiho.mlit.go.jp/KAN6/>

FAXをご希望の場合は、海の相談室[電話(082)251-5111(内線2520)]まで。

◎情報の通知について

航海上重要な事項（航路標識の異変、航路障害物の存在等）及び水路図誌の内容と相違する事柄に気付かれた方は、第六管区海上保安本部又は海上保安部署等に連絡をお願いいたします。

◎水路通報に関するお問い合わせは第六管区海上保安本部[電話(082)251-5111(内線2515)]まで。



～海の事件・事故は 118番へ～



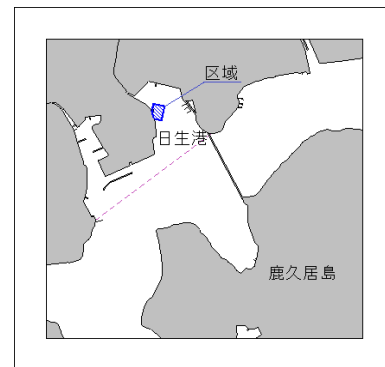
★2年164項 瀬戸内海 — 播磨灘、日生港 掘下げ作業

- 期間 令和2年4月20日～30日(予備日を含む)の日出～日没
- 区域 5地点及び陸岸により囲まれる区域
- (1) 34-43-55.2N 134-16-33.5E(岸線上)
 - (2) 34-43-57.5N 134-16-34.1E
 - (3) 34-43-56.7N 134-16-38.3E
 - (4) 34-43-52.3N 134-16-37.2E
 - (5) 34-43-52.8N 134-16-34.3E(岸線上)

備考 警戒船を配置

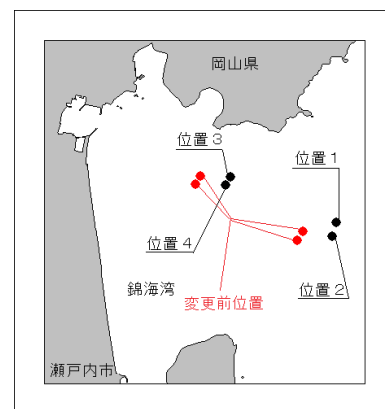
海図 W1115

出所 玉野海上保安部



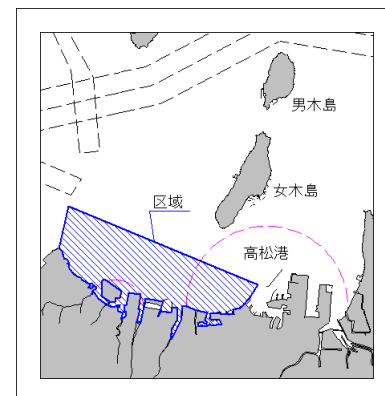
★2年165項 瀬戸内海 — 播磨灘、錦海湾 灯付浮標の位置について

- 位置1 34-38-40.2N 134-11-36.3E(赤色灯付浮標、3秒1閃光)
 - 位置2 34-38-36.9N 134-11-35.1E(緑色灯付浮標、3秒1閃光)
 - 位置3 34-38-51.8N 134-11-03.9E(赤色灯付浮標、3秒1閃光)
 - 位置4 34-38-49.6N 134-11-02.6E(緑色灯付浮標、3秒1閃光)
- 海図 W1114
- 出所 第六管区海上保安本部

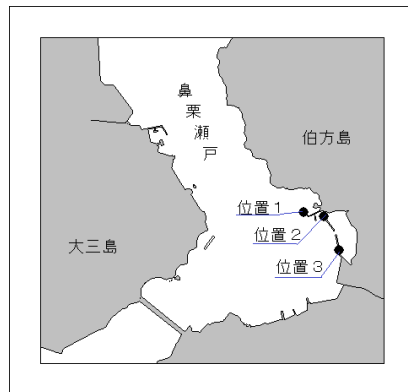


★2年166項 瀬戸内海 — 高松港及び付近 ヨットレース中止

- 六管区水路通報2年13号154項削除
- 期間 令和2年4月19日の0800～1500
- 区域 3地点を結ぶ線及び陸岸により囲まれる区域(陸域を除く)
- (1) 34-22-22.9N 133-58-36.2E(岸線上)
 - (2) 34-23-10.1N 133-58-49.0E
 - (3) 34-21-41.6N 134-03-06.0E(防波堤先端)
- 備考 上記期間、区域でのヨットレースは中止された
- 海図 W1125-W137A-JP137A-W153-JP153
- 出所 高松港長



★2年167項 瀬戸内海 — 鼻栗瀬戸 簡易灯存在
 位置1 34-13-15.2N 133-03-50.8E(防波堤先端)、赤色灯
 位置2 34-13-14.5N 133-03-55.0E(潜堤北端)、黄色灯
 位置3 34-13-08.8N 133-03-58.1E(潜堤南端)、黄色灯
 海図 W1447-W103
 出所 第六管区海上保安本部



★2年168項 瀬戸内海 — 広島港、第3区 浮棧橋撤去
 区域 2地点を結ぶ線上
 (1) 34-21-45.9N 132-25-43.3E
 (2) 34-21-44.9N 132-25-42.8E(岸線上)
 備考 上記区域の浮棧橋は撤去された
 海図 W1112A-JP1112A
 出所 広島港長



★2年169項 瀬戸内海 — 広島湾、大野瀬戸 障害物存在
 六管区水路通報元年30号363項削除
 区域 4地点を結ぶ線上付近
 (1) 34-17-06.3N 132-17-15.6E
 (2) 34-17-04.8N 132-17-10.9E
 (3) 34-17-02.5N 132-17-07.2E
 (4) 34-16-57.7N 132-17-06.1E
 備考 上記区域に杭(高さ不明、干出する)が存在する
 海図 W113-W142-JP142
 出所 第六管区海上保安本部



★2年170項 豊後水道 ー 八幡浜港 工事中棧橋存在

六管区水路通報2年12号151項関連、30年19号257項削除

区 域 6地点を結ぶ線及び陸岸により囲まれる区域

- (1) 33-27-29.8N 132-24-54.1E(岸線上)
- (2) 33-27-27.6N 132-24-49.7E
- (3) 33-27-27.8N 132-24-49.5E
- (4) 33-27-27.4N 132-24-48.7E
- (5) 33-27-27.7N 132-24-48.5E
- (6) 33-27-30.2N 132-24-53.5E(岸線上)

備 考 棧橋築造のための鋼管杭が打設されている

海 図 W156

出 所 宇和島海上保安部

