

令和2年4月24日

第六管区海上保安本部

【目次】

第178項	瀬戸内海	小豆島東方	海洋観測器具設置
第179項	瀬戸内海	岡山水道、西大寺港	掘下げ作業
第180項	瀬戸内海	岡山港	掘下げ作業
第181項	瀬戸内海	福山港南方	灯浮標交換作業
第182項	瀬戸内海	布刈瀬戸	灯浮標交換作業
第183項	瀬戸内海	尾道糸崎港、第6区	灯浮標交換作業
第184項	瀬戸内海	松山港、第2区	ボーリング作業
第185項	瀬戸内海	広島港、第1区	海上作業

◎この通報の位置情報は「世界測地系WGS-84」です。

◎この通報はインターネット、電子メール（インターネットで登録）で配信しています。

また、航行警報もインターネットで入手できます。

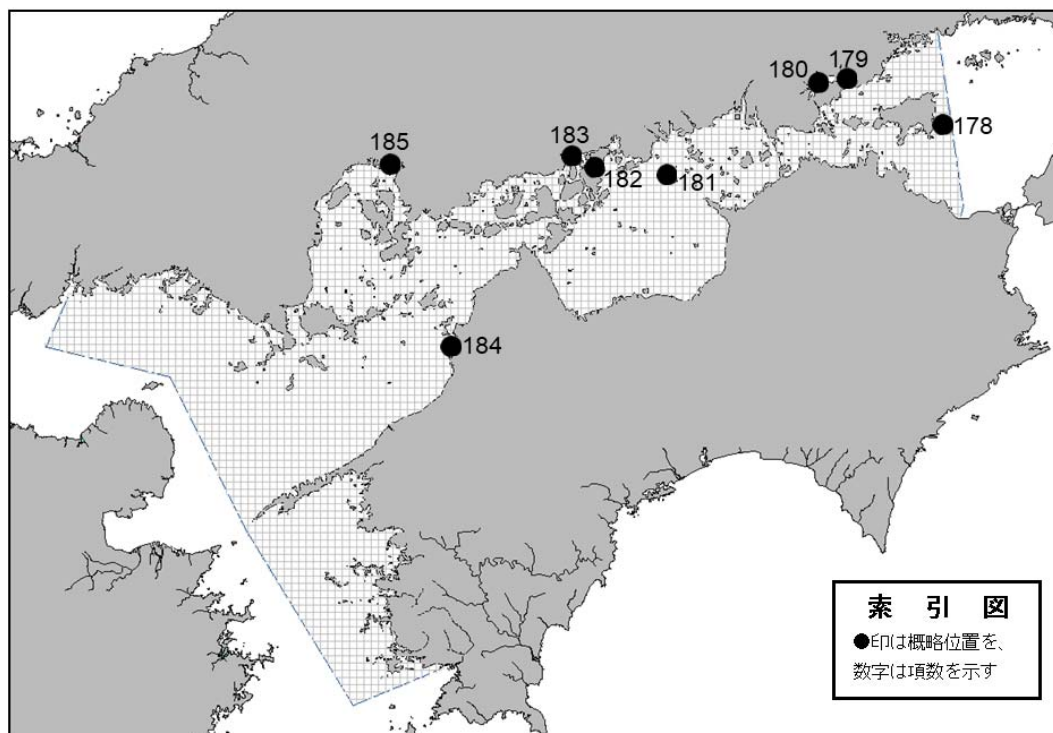
インターネットアドレス <https://www1.kaiho.mlit.go.jp/KAN6/>

FAXをご希望の場合は、海の相談室[電話(082)251-5111(内線2520)]まで。

◎情報の通知について

航海上重要な事項（航路標識の異変、航路障害物の存在等）及び水路図誌の内容と相違する事柄に気付かれた方は、第六管区海上保安本部又は海上保安部署等に連絡をお願いいたします。

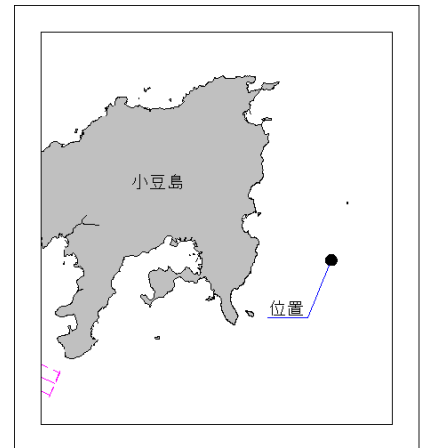
◎水路通報に関するお問い合わせは第六管区海上保安本部[電話(082)251-5111(内線2515)]まで。



～海の事件・事故は 118番へ～



★2年178項 瀬戸内海 — 小豆島東方 海洋観測器具設置
 期間 令和2年5月11日(予備日18日、19日、25日～29日)の1500～翌1500
 位置 34-28.0N 134-24.0E
 備考 (1) 海洋観測器具を海底上5mの位置に設置
 (2) 海洋観測器具の位置を示す黄色灯付浮標を設置
 (3) 本作業に併せて作業船による採水及び採泥作業を実施
 海図 W150B-W106-JP106
 出所 第六管区海上保安本部



★2年179項 瀬戸内海 — 岡山水道、西大寺港 掘下げ作業
 期間 令和2年5月7日～6月15日(予備日を含む)の日出～日没
 区域 4地点を結ぶ線及び陸岸により囲まれる区域
 (1) 34-37-40N 134-01-54E(岸線上)
 (2) 34-37-41N 134-02-00E
 (3) 34-37-34N 134-02-04E
 (4) 34-37-32N 134-01-56E(岸線上)
 備考 (1) 潜水による磁気探査作業を伴う
 (2) 警戒船を配置
 海図 W1114
 出所 玉野海上保安部



★2年180項 瀬戸内海 — 岡山港 掘下げ作業
 期間 令和2年5月7日～6月15日(予備日を含む)の日出～日没
 区域 4地点により囲まれる区域
 (1) 34-36-29N 133-57-46E(岸線上)
 (2) 34-36-32N 133-57-50E
 (3) 34-36-24N 133-57-55E
 (4) 34-36-21N 133-57-52E(岸線上)
 備考 (1) 潜水による磁気探査作業を伴う
 (2) 警戒船を配置
 海図 W155
 出所 玉野海上保安部



★2年181項 瀬戸内海 — 福山港南方 灯浮標交換作業

期 間 令和2年4月30日(予備日5月1日、2日)の日出～日没
位置1 34-20.1N 133-28.7E、走島東方灯浮標
位置2 34-19.5N 133-23.8E、沖ノハチカサノ瀬南東灯浮標
位置3 34-21.3N 133-23.8E、仙酔島南方灯浮標
備 考 警戒船を配置
海 図 W1137-W1118-W130-W153-
W100A
参照書誌 411 4412、4440、4441番
出 所 第六管区海上保安本部



★2年182項 瀬戸内海 — 布刈瀬戸 灯浮標交換作業

期 間 令和2年5月12日(予備日13日～16日)の日出～日没
位 置 34-21.9N 133-10.4E、布刈岩灯浮標
備 考 警戒船を配置
海 図 W119-W114-W103-W130-
W1118-W153-JP153
参照書誌 411 4470番
出 所 第六管区海上保安本部



★2年183項 瀬戸内海 — 尾道糸崎港、第6区 灯浮標交換作業

期 間 令和2年5月11日(予備日12日～15日)の日出～日没
位置1 34-23.3N 133-05.9E、尾道糸崎港三原第1号灯浮標
位置2 34-23.4N 133-05.9E、尾道糸崎港三原第2号灯浮標
位置3 34-23.5N 133-05.6E、尾道糸崎港三原第4号灯浮標
位置4 34-23.6N 133-05.3E、尾道糸崎港三原第5号灯浮標
備 考 警戒船を配置
海 図 W1117-W114
参照書誌 411 4490、4491、4494、4496番
出 所 尾道糸崎港長



★2年184項 瀬戸内海 - 松山港、第2区 ボーリング作業

六管区水路通報2年7号94項削除

期 間 令和2年6月2日(予備日3日~30日)までの日出~日没

位置1 33-50-56.4N 132-41-29.4E

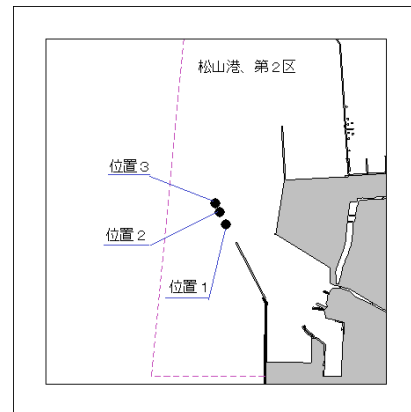
位置2 33-50-59.3N 132-41-27.6E

位置3 33-51-01.6N 132-41-26.2E

- 備 考 (1) 潜水による磁気探査作業を伴う
 (2) ボーリング檣の四隅に黄色灯を設置
 (3) 警戒船を配置

海 図 W1124-W164

出 所 松山港長



★2年185項 瀬戸内海 - 広島港、第1区 海上作業

期 間 令和2年5月11日~29日までの日出~日没

区 域 4地点により囲まれる区域

(1) 34-21-02N 132-30-22E

(2) 34-21-04N 132-30-12E

(3) 34-21-00N 132-30-11E

(4) 34-20-58N 132-30-21E

備 考 (1) 潜水作業を伴う

(2) 警戒船を配置

海 図 W1112A-JP1112A

出 所 広島港長

