



六管区水路通報第17号

令和2年5月1日

第六管区海上保安本部

【目次】

第186項	瀬戸内海	播磨灘、日生港	水路測量
第187項	瀬戸内海	岡山水道、小串港付近	掘下げ作業
第188項	瀬戸内海	高松港東方、屋島湾	小型船操縦訓練
第189項	瀬戸内海	三島川之江港付近	灯浮標交換作業
第190項	瀬戸内海	燧灘、四阪島南東方	灯浮標交換作業
第191項	瀬戸内海	来島海峡及び付近	船舶通航信号所一時業務休止
第192項	瀬戸内海	大崎上島北方	灯浮標交換作業
第193項	瀬戸内海	広島港、第1区	重量物荷役作業
第194項	瀬戸内海	呉港付近、三ツ子島北東方	救難訓練
第195項	瀬戸内海	広島湾、音戸ノ瀬戸及び早瀬瀬戸付近	灯浮標交換作業
第196項	瀬戸内海	広島湾、柱島北西方	海上訓練
第197項	瀬戸内海	広島湾、大竹港	海上作業
第198項	瀬戸内海	大島瀬戸	橋脚補修作業

◎この通報の位置情報は「世界測地系WGS-84」です。

◎この通報はインターネット、電子メール（インターネットで登録）で配信しています。

また、航行警報もインターネットで入手できます。

インターネットアドレス <https://www1.kaiho.mlit.go.jp/KAN6/>

FAXをご希望の場合は、海の相談室[電話(082)251-5111(内線2520)]まで。

◎情報の通知について

航海上重要な事項（航路標識の異変、航路障害物の存在等）及び水路図誌の内容と相違する事柄に気付かれた方は、第六管区海上保安本部又は海上保安部署等に連絡をお願いいたします。

◎水路通報に関するお問い合わせは第六管区海上保安本部[電話(082)251-5111(内線2515)]まで。

★お知らせ 六管区水路通報の発行について

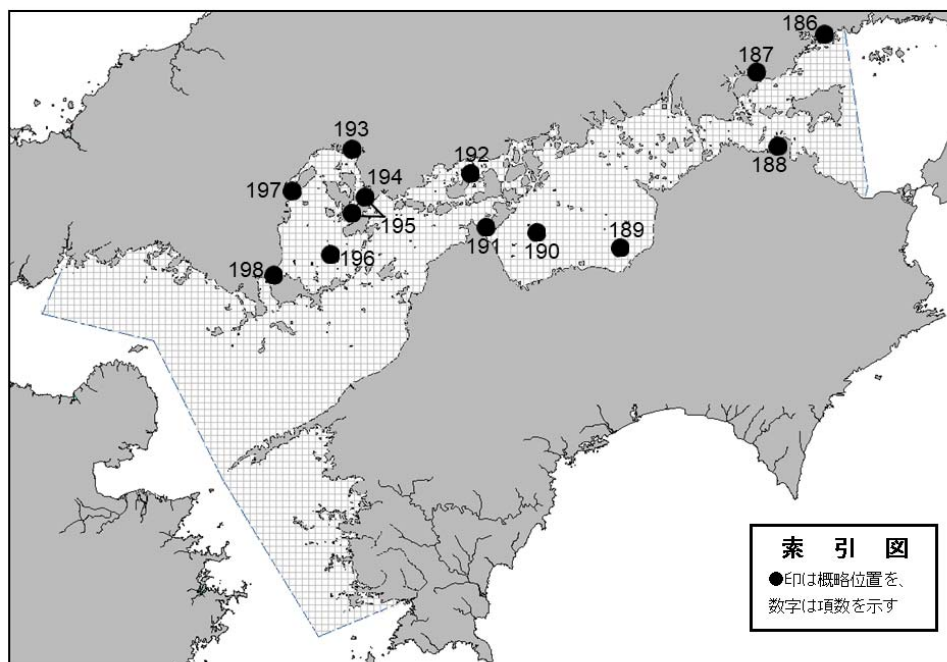
令和2年5月1日(金) 17号(本号)

令和2年5月8日(金) 休刊

令和2年5月15日(金) 18号(次号)

～海の事件・事故は 118番へ～





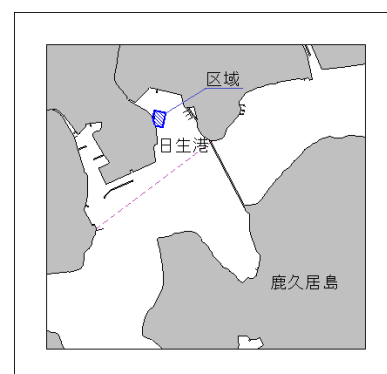
★2年186項 瀬戸内海 — 播磨灘、日生港 水路測量

- 期間 令和2年5月15日までの日出～日没
- 位置 5地点及び陸岸により囲まれる区域
- (1) 34-43-55.2N 134-16-33.5E(岸線上)
 - (2) 34-43-57.5N 134-16-34.1E
 - (3) 34-43-56.7N 134-16-38.3E
 - (4) 34-43-52.3N 134-16-37.2E
 - (5) 34-43-52.8N 134-16-34.3E(岸線上)

備考 測量船は「白紅白」の燕尾旗を掲揚

海図 W1115

出所 第六管区海上保安本部



★2年187項 瀬戸内海 — 岡山水道、小串港付近 掘下げ作業

- 期間 令和2年5月7日～5月22日(予備日5月23日～30日)の日出～日没
- 区域 7地点を結ぶ線及び陸岸により囲まれる区域
- (1) 34-35-56N 134-02-55E(岸線上)
 - (2) 34-36-00N 134-03-00E
 - (3) 34-35-57N 134-03-02E
 - (4) 34-35-54N 134-02-58E
 - (5) 34-35-53N 134-02-59E
 - (6) 34-35-49N 134-02-55E
 - (7) 34-35-52N 134-02-51E(岸線上)

備考 (1) 潜水による磁気探査作業を伴う

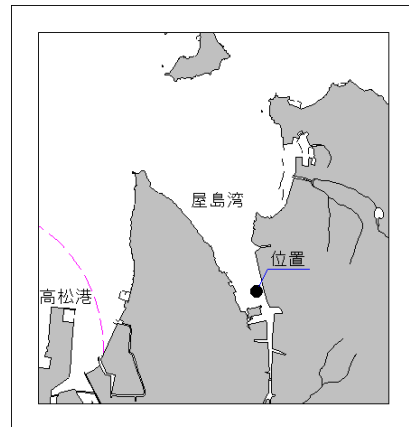
(2) 警戒船を配置

海図 W155-W1114

出所 第六管区海上保安本部



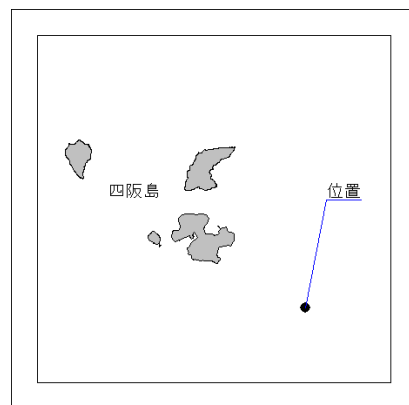
★2年188項 瀬戸内海 — 高松港東方、屋島湾 小型船操縦訓練
 期間 令和2年5月23日、24日の日出～日没
 位置 34-21-54N 134-07-00E付近
 備考 コースを示す浮標を設置
 海図 W137A-JP137A
 出所 第六管区海上保安本部



★2年189項 瀬戸内海 — 三島川之江港付近 灯浮標交換作業
 期間 令和2年5月21日(予備日22日～26日)の日出～日没
 位置 34-01.1N 133-30.9E、鍋磯東灯浮標
 備考 警戒船を配置
 海図 W165-JP165-W1105-W153-JP153
 参照書誌 411 4539番
 出所 第六管区海上保安本部



★2年190項 瀬戸内海 — 燧灘、四阪島南東方 灯浮標交換作業
 期間 令和2年5月19日(予備日20日～26日)の日出～日没
 位置 34-05.7N 133-12.4E、バンダイ磯南東灯浮標
 備考 警戒船を配置
 海図 W1128-W153-JP153
 参照書誌 411 4563番
 出所 第六管区海上保安本部



★2年191項 瀬戸内海 — 来島海峡及び付近 船舶通航信号所一時業務休止
 期間 令和2年5月15日の0840～1055(予備日16日～18日の0900～1415)の内2時間
 名称 今治船舶通航信号所
 休止業務 大浜レーダー局のレーダー映像を使用して行う情報提供業務
 海図 W100A-W100B
 参照書誌 411 8406番
 出所 第六管区海上保安本部

★2年192項 瀬戸内海 — 大崎上島北方 灯浮標交換作業
 期間 令和2年5月9日(予備日10日～14日)の日出～日没
 位置1 34-18.1N 132-54.8E、柳ノ瀬戸灯浮標
 位置2 34-17.0N 132-57.7E、神殿島北方灯浮標
 備考 警戒船を配置
 海図 W1261-W103-W141-JP141-W1108-JP1108
 参照書誌 411 4482、4643番
 出所 第六管区海上保安本部



★2年193項 瀬戸内海 — 広島港、第1区 重量物荷役作業
 期間 令和2年5月14日～19日(予備日20日～27日)の日出～日没
 区域 (1) 34-21-16N 132-28-24E(岸線上)
 (2) 34-21-12N 132-28-26E
 (3) 34-21-09N 132-28-20E
 (4) 34-21-13N 132-28-18E(岸線上)
 備考 (1) 作業船のアンカー位置を示す浮標を設置
 (2) 警戒船を配置
 海図 W1112A-JP1112A
 出所 広島港長



★2年194項 瀬戸内海 — 呉港付近、三ツ子島北東方 救難訓練
 期間 令和2年5月8日の1330～1600
 区域 34-12-15N 132-31-11Eの地点を中心とする
 半径約400mの円内
 備考 (1) 巡視艇による曳航訓練
 (2) 警戒船を配置
 海図 W1109-W142-JP142
 出所 第六管区海上保安本部



★2年195項 瀬戸内海 — 広島湾、音戸ノ瀬戸及び早瀬瀬戸付近 灯浮標交換作業

期 間 令和2年5月15日(予備日16日)の日出～日没

位置1 34-12.1N 132-31.6E、オードノ礁東灯浮標

位置2 34-08.4N 132-29.4E、オエノウラ出シ灯浮標

備 考 警戒船を配置

海 図 W1109-JP1109-W142-JP142-W1108-JP1108

参照書誌 411 4770、4788番

出 所 第六管区海上保安本部



★2年196項 瀬戸内海 — 広島湾、柱島北西方 海上訓練

期 間 令和2年5月13日、19日の1000～1630、
14日、15日、20日、21日の0800～1630

区 域 4地点により囲まれる区域

(1) 34-03.8N 132-21.9E

(2) 34-02.8N 132-21.9E

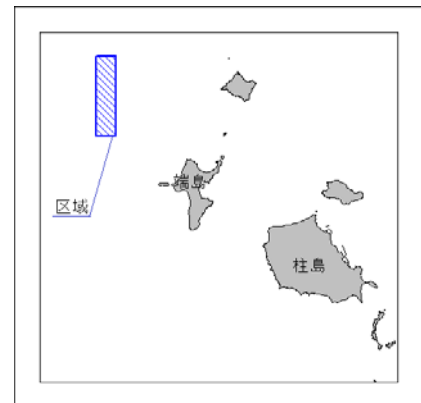
(3) 34-02.8N 132-21.6E

(4) 34-03.8N 132-21.6E

備 考 海上自衛隊による水中無人機の運用訓練

海 図 W142-JP142-W1108-JP1108

出 所 第六管区海上保安本部



★2年197項 瀬戸内海 — 広島湾、大竹港 海上作業

期 間 令和2年5月18日～6月10日(予備日を含む)の日出～日没

区 域 4地点により囲まれる区域

(1) 34-13-39N 132-14-04E(岸線上)

(2) 34-13-42N 132-14-06E

(3) 34-13-41N 132-14-10E

(4) 34-13-37N 132-14-08E(岸線上)

備 考 (1) 区域を示す黄色灯付浮標を設置

(2) 潜水作業を伴う

(3) 警戒船を配置

海 図 W113

出 所 岩国海上保安署



★2年198項 瀬戸内海 - 大島瀬戸 橋脚補修作業

期 間 令和2年5月15日～令和3年1月29日の日出～日没

区 域 4地点により囲まれる区域

(1) 33-57-38N 132-11-11E

(2) 33-57-31N 132-11-11E

(3) 33-57-31N 132-11-03E

(4) 33-57-38N 132-11-03E

備 考 (1) 潜水作業を伴う

(2) 作業船のアンカー位置を示す浮標を設置

(3) 警戒船を配置

海 図 W152-W163-W140-W142-

JP142

出 所 広島海上保安部

