



六管区水路通報第19号

令和2年5月22日

第六管区海上保安本部

【目次】

第210項	瀬戸内海	水島港	ボーリング作業
第211項	瀬戸内海	備讃瀬戸、小瀬居島	有害鳥駆除作業
第212項	瀬戸内海	西条港	掘下げ作業
第213項	瀬戸内海	安芸灘、安芸津港	灯台一時撤去
第214項	瀬戸内海	広島港	水路測量
第215項	瀬戸内海	広島港、第3区及び付近	海底耕うん作業
第216項	瀬戸内海	広島湾	環境調査
第217項	瀬戸内海	広島湾、柱島北西方	海上訓練
第218項	瀬戸内海	岩国港、第2区	岸壁補修作業
第219項	瀬戸内海	徳山下松港、第3区	水路測量

◎この通報の位置情報は「世界測地系WGS-84」です。

◎この通報はインターネット、電子メール（インターネットで登録）で配信しています。

また、航行警報もインターネットで入手できます。

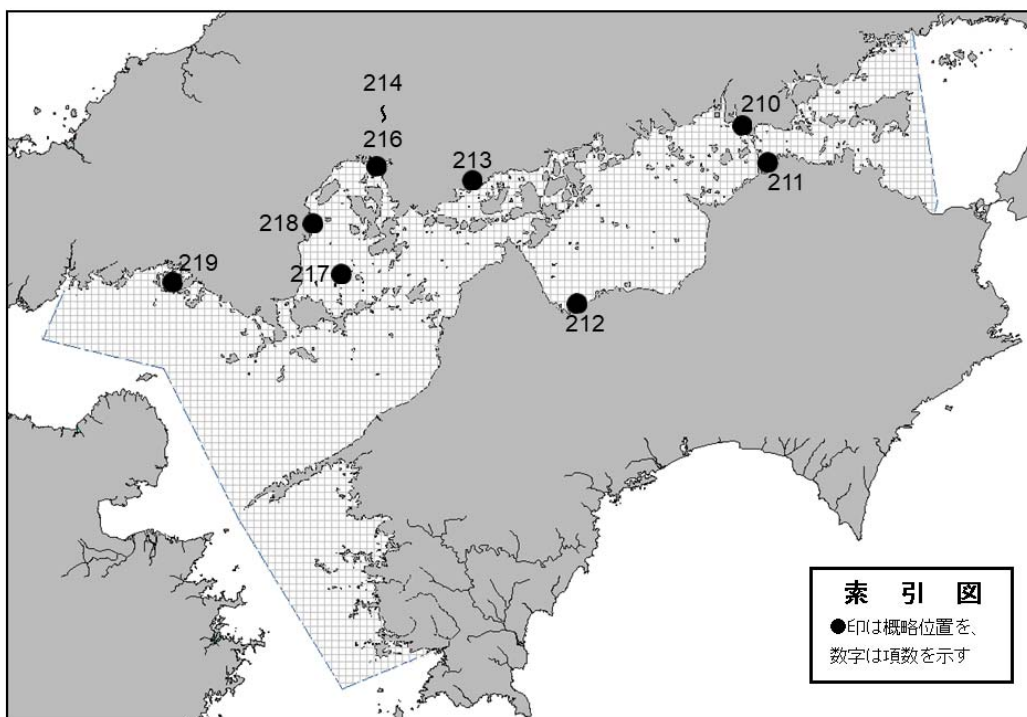
インターネットアドレス <https://www1.kaiho.mlit.go.jp/KAN6/>

FAXをご希望の場合は、海の相談室[電話(082)251-5111(内線2520)]まで。

◎情報の通知について

航海上重要な事項（航路標識の異変、航路障害物の存在等）及び水路図誌の内容と相違する事柄に気付かれた方は、第六管区海上保安本部又は海上保安部署等に連絡をお願いいたします。

◎水路通報に関するお問い合わせは第六管区海上保安本部[電話(082)251-5111(内線2515)]まで。



～海の事件・事故は 118番へ～



★2年210項 瀬戸内海 — 水島港 ボーリング作業

期間 令和2年5月25日～6月4日(予備日5日～20日)までの日出～日没

位置1 34-28-07.1N 133-45-44.4E

位置2 34-27-56.2N 133-45-39.6E

位置3 34-27-58.7N 133-45-55.3E

位置4 34-27-03.3N 133-45-47.2E

位置5 34-26-54.8N 133-46-06.9E

位置6 34-26-41.6N 133-46-11.0E

位置7 34-26-42.8N 133-46-19.6E

備考 (1) 潜水士による磁気探査作業を伴う
 (2) 作業船の四隅に黄色灯を設置
 (3) 警戒船を配置

海図 W1127A-JP1127A-
 W1122-W1116

出所 水島港長



★2年211項 瀬戸内海 — 備讃瀬戸、小瀬居島 有害鳥駆除作業

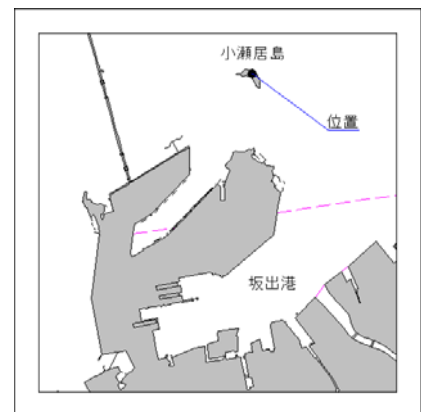
期間 令和2年6月6日(予備日13日～21日)の0700～1400

位置 34-22.4N 133-51.2E(小瀬居島及び付近)

備考 (1) 散弾銃、空気銃を使用してカワウの駆除を実施
 (2) 警戒船を配置

海図 W1121-JP1121-W1122-
 W137B-JP137B

出所 坂出海上保安署



★2年212項 瀬戸内海 - 西条港 掘下げ作業

期間 令和2年6月1日～9月30日の日出～日没
 区域1 7地点を結ぶ線及び陸岸により囲まれる区域

- (1) 33-55-49N 133-10-12E(岸線上)
- (2) 33-55-51N 133-10-14E
- (3) 33-55-50N 133-10-15E
- (4) 33-55-52N 133-10-16E
- (5) 33-55-50N 133-10-19E
- (6) 33-55-46N 133-10-15E
- (7) 33-55-45N 133-10-14E(岸線上)

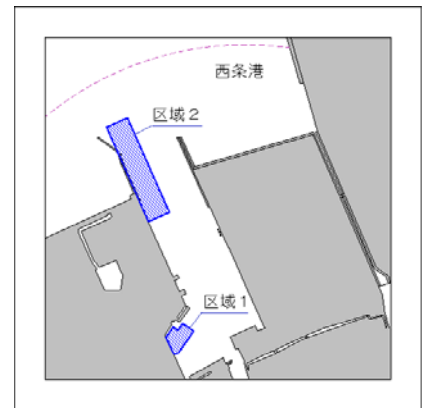
区域2 4地点により囲まれる区域

- (1) 33-56-13N 133-10-08E
- (2) 33-56-32N 133-09-58E
- (3) 33-56-34N 133-10-03E
- (4) 33-56-14N 133-10-13E

- 備考 (1) 区域を示す黄色灯付浮標を設置
 (2) 作業船のアンカー位置を示す浮標を設置
 (3) 潜水作業を伴う
 (4) 警戒船を配置

海図 W1236

出所 今治海上保安部



★2年213項 瀬戸内海 - 安芸灘、安芸津港 灯台一時撤去

六管区水路通報2年18号203項関連、2年18号204項削除

期間 令和2年10月16日まで

名称 安芸津港防波堤灯台

位置 34-18.9N 132-49.2E

- 備考 (1) 防波堤改修工事に伴う一時業務休止
 (2) 灯台撤去位置を示す黄色灯付浮標を設置

海図 W141-JP141-W1108-JP1108

参照書誌 411 4649番

出所 第六管区海上保安本部



★2年214項 瀬戸内海 - 広島港 水路測量

期間 令和2年5月25日～29日の0900～1600

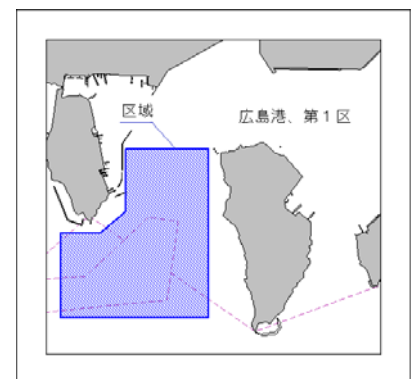
区域 7地点により囲まれる区域

- (1) 34-20-47N 132-28-32E
- (2) 34-19-53N 132-28-32E
- (3) 34-19-53N 132-27-35E
- (4) 34-20-20N 132-27-35E
- (5) 34-20-20N 132-27-50E
- (6) 34-20-27N 132-28-00E
- (7) 34-20-47N 132-28-00E

- 備考 (1) 測量船くるしまによる作業
 (2) 測量船は「白紅白」の燕尾旗を掲揚

海図 W1112A-JP1112A

出所 第六管区海上保安本部



★2年215項 瀬戸内海 — 広島港、第3区及び付近 海底耕うん作業

期 間 令和2年6月5日～12日の内3日間の日出～日没

区域1 4地点により囲まれる区域

(1) 34-20-18N 132-20-09E
(2) 34-20-13N 132-20-12E
(3) 34-20-03N 132-19-48E
(4) 34-20-10N 132-19-45E

区域2 4地点により囲まれる区域

(1) 34-19-56N 132-19-41E
(2) 34-19-49N 132-19-45E
(3) 34-19-34N 132-19-24E
(4) 34-19-41N 132-19-21E

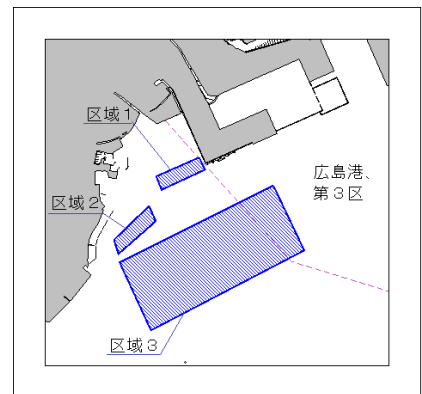
区域3 4地点により囲まれる区域

(1) 34-20-05N 132-20-50E
(2) 34-19-36N 132-21-07E
(3) 34-18-59N 132-19-42E
(4) 34-19-30N 132-19-25E

備 考 警戒船を配置

海 図 W1112B-JP1112B

出 所 広島港長



★2年216項 瀬戸内海 — 広島湾 環境調査

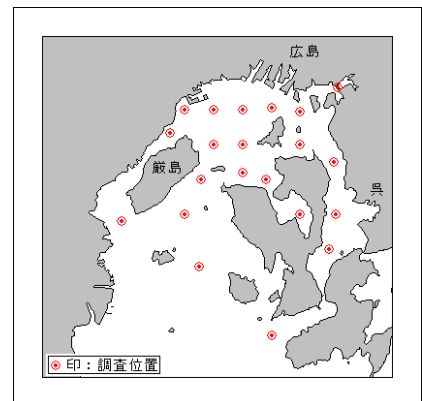
期 間 令和2年6月2日、3日(予備日4日～15日)の日出～日没

位 置 付図に示す21地点

備 考 測量船は「白紅白」の燕尾旗を掲揚

海 図 W1112A-JP1112A-W1112B-JP1112B-W113-W1109-JP1109-W142-JP142

出 所 第六管区海上保安本部



★2年217項 瀬戸内海 — 広島湾、柱島北西方 海上訓練

期 間 令和2年5月31日～6月5日の0700～1630

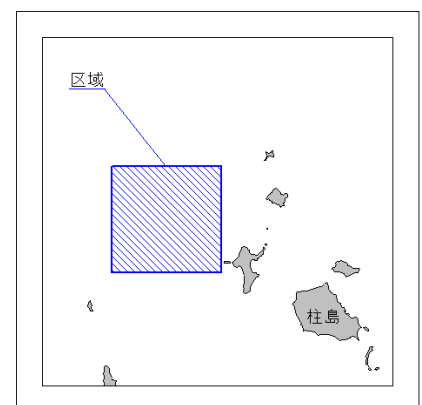
区 域 4地点により囲まれる区域

(1) 34-04-00N 132-22-30E
(2) 34-02-00N 132-22-30E
(3) 34-02-00N 132-20-00E
(4) 34-04-00N 132-20-00E

備 考 (1) 海上自衛隊による水中無人機の運用訓練
(2) 潜水作業を伴う

海 図 W142-JP142-W1108-JP1108

出 所 第六管区海上保安本部



★2年218項 瀬戸内海 — 岩国港、第2区 岸壁補修作業

期間 令和2年6月1日～8月31日(予備日を含む)の日出～日没

位置 34-06-37N 132-12-02E

- 備考 (1) 潜水士による磁気探査作業を伴う
(2) 汚濁防止膜を設置
(3) 警戒船を配置

海図 W113

出所 岩国港長



★2年219項 瀬戸内海 — 徳山下松港、第3区 水路測量

期間 令和2年5月25日～6月12日の内2日間の日出～日没

区域 4地点により囲まれる区域

(1) 34-01-02N 131-46-05E

(2) 34-00-57N 131-46-16E

(3) 34-00-44N 131-46-07E

(4) 34-00-49N 131-45-56E

備考 測量船は「白紅白」の燕尾旗を掲揚

海図 W1106-JP1106-W126-JP126

出所 第六管区海上保安本部

