



# 六管区水路通報第22号

令和2年6月12日

第六管区海上保安本部

## 【目次】

第250項	瀬戸内海	播磨灘、日生港	・	浅所存在
第251項	瀬戸内海	岡山水道、西大寺港	・	浅所存在
第252項	瀬戸内海	水島港	・	水路測量
第253項	瀬戸内海	水島港	・	掘下げ作業等
第254項	瀬戸内海	備讃瀬戸、北木島南西方	・	海上作業
第255項	瀬戸内海	西条港	・	浅所存在
第256項	瀬戸内海	壬生川港	・	灯浮標一時撤去
第257項	瀬戸内海	三原瀬戸、忠海港付近	・	環境調査
第258項	瀬戸内海	安芸灘、鹿老渡小瀬戸	・	橋梁補修作業
第259項	瀬戸内海	呉港付近、音戸ノ瀬戸	・	潜水作業
第260項	瀬戸内海	広島港付近	・	魚礁設置
第261項	瀬戸内海	広島港、第1区、第2区及び航路	・	水中障害物存在等
第262項	瀬戸内海	広島港	・	水路測量
第263項	瀬戸内海	広島港、第3区	・	水路測量
第264項	瀬戸内海	岩国港、第2区	・	防波堤存在等
第265項	瀬戸内海	徳山下松港、第3区	・	灯浮標一時移設(予告)

◎この通報の位置情報は「世界測地系WGS-84」です。

◎この通報はインターネット、電子メール(インターネットで登録)で配信しています。

また、航行警報もインターネットで入手できます。

インターネットアドレス <https://www1.kaiho.mlit.go.jp/KAN6/>

FAXをご希望の場合は、海の相談室[電話(082)251-5111(内線2520)]まで。

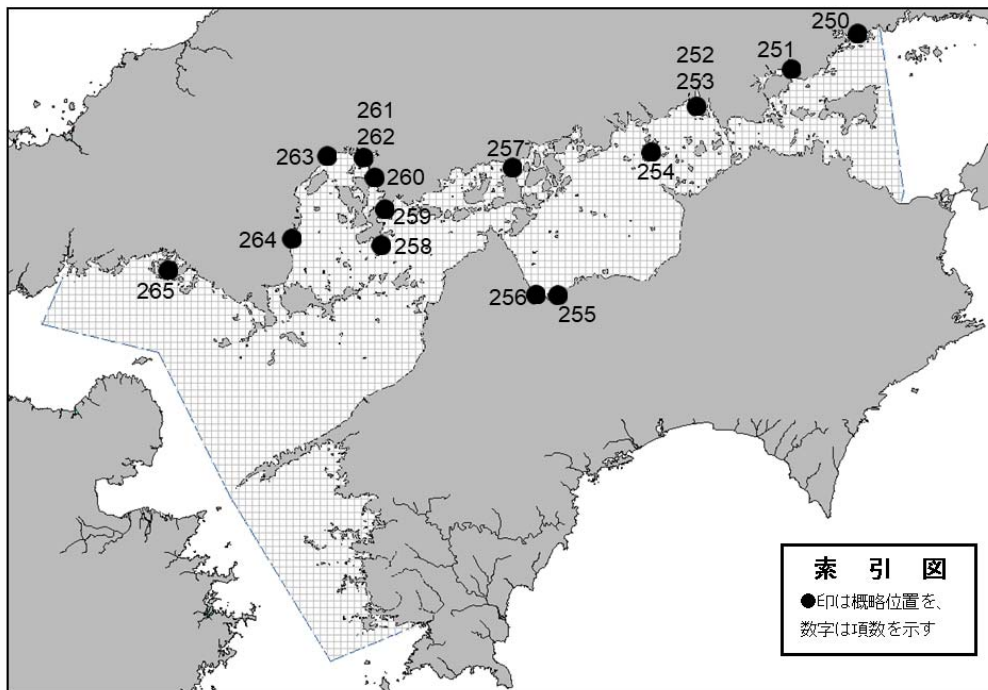
◎情報の通知について

航海上重要な事項(航路標識の異変、航路障害物の存在等)及び水路図誌の内容と相違する事柄に気付かれた方は、第六管区海上保安本部又は海上保安部署等に連絡をお願いいたします。

◎水路通報に関するお問い合わせは第六管区海上保安本部[電話(082)251-5111(内線2515)]まで。

～海の事件・事故は 118番へ～





★2年250項                   瀬戸内海　－　播磨灘、日生港           浅所存在  
 位置1           34-43-55.2N 134-16-35.3E、水深約1.7m  
 位置2           34-43-53.6N 134-16-35.3E、水深約1.7m  
 海図           W1115  
 出所           第六管区海上保安本部



★2年251項                   瀬戸内海　－　岡山水道、西大寺港           浅所存在  
 位置           34-37-32.1N 134-01-59.2E、水深約0.9m  
 海図           W1114  
 出所           第六管区海上保安本部



★2年252項 瀬戸内海 — 水島港 水路測量

期間 令和2年6月24日～7月23日までの内1日

区域1 4地点により囲まれる区域

- (1) 34-29-34N 133-41-17E
- (2) 34-29-34N 133-41-21E
- (3) 34-29-25N 133-41-19E
- (4) 34-29-25N 133-41-17E

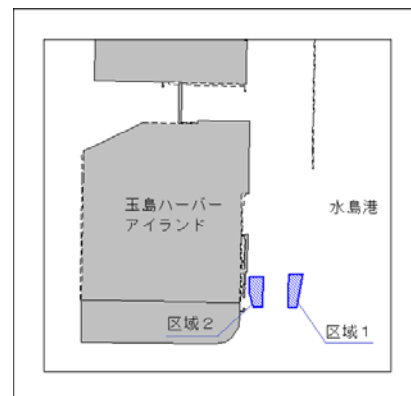
区域2 5地点により囲まれる区域

- (1) 34-29-33N 133-41-04E
- (2) 34-29-33N 133-41-08E
- (3) 34-29-25N 133-41-08E
- (4) 34-29-25N 133-41-05E
- (5) 34-29-29N 133-41-04E

備考 測量船は「白紅白」の燕尾旗を掲揚

海図 W1127B-JP1127B

出所 第六管区海上保安本部



★2年253項 瀬戸内海 — 水島港 掘下げ作業等

期間 令和2年6月15日～8月4日(予備日5日～9月18日)の日出～日没

1. 掘下げ作業

区域1 4地点により囲まれる区域

- (1) 34-29-47N 133-41-08E
- (2) 34-29-47N 133-41-20E
- (3) 34-29-40N 133-41-22E
- (4) 34-29-36N 133-41-21E
- (5) 34-29-36N 133-41-08E

- 備考
- (1) 作業はグラブ浚渫船(スパッド式)で実施
  - (2) 作業時は120mの可航幅を確保する
  - (3) 長さ200mを超える船舶航行時は作業を中止し作業船は航路外へ退避する
  - (4) 潜水作業を伴う
  - (5) 警戒船を配置

2. 揚土作業

区域2 4地点により囲まれる区域

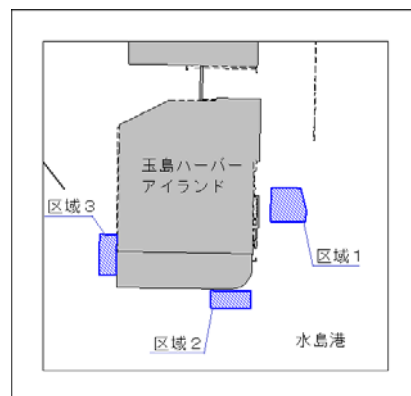
- (1) 34-29-14N 133-40-45E
- (2) 34-29-14N 133-41-00E
- (3) 34-29-09N 133-41-00E
- (4) 34-29-09N 133-40-44E

区域3 4地点により囲まれる区域

- (1) 34-29-32N 133-40-02E
- (2) 34-29-32N 133-40-08E
- (3) 34-29-19N 133-40-08E
- (4) 34-29-19N 133-40-01E

海図 W1127B-JP1127B

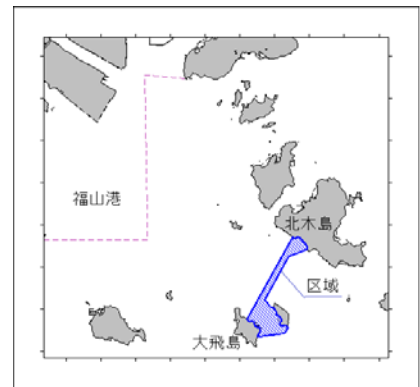
出所 水島港長



★2年254項 瀬戸内海 — 備讃瀬戸、北木島南西方 海上作業

1. 海底地形調査及び採泥作業

- 期 間 令和2年6月15日～26日  
 (予備日27日～9月30日)の日出～日没
- 区 域 (1)～(5)を結ぶ線、(6)～(8)を結ぶ線、  
 (9)、(10)を結ぶ線及び陸岸により囲まれる区域
- (1) 34-22-26N 133-31-56E(岸線上)
  - (2) 34-22-15N 133-31-23E
  - (3) 34-21-14N 133-30-42E
  - (4) 34-21-04N 133-30-51E
  - (5) 34-21-03N 133-30-58E(岸線上)
  - (6) 34-20-35N 133-31-23E(岸線上)
  - (7) 34-20-26N 133-31-16E
  - (8) 34-20-21N 133-30-30E(岸線上)
  - (9) 34-20-46N 133-30-11E(岸線上)
  - (10) 34-22-44N 133-31-31E(岸線上)



- 備 考 (1) 作業船は調査機器をえい航する(えい航長最大10m)  
 (2) 警戒船を配置

2. 磁気探査作業

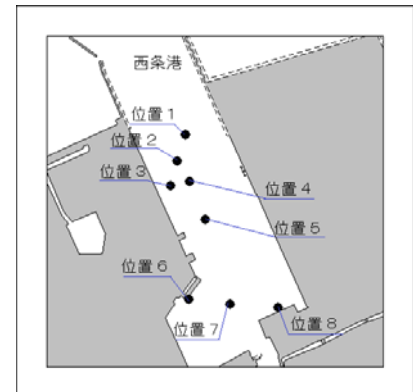
- 期 間 令和2年7月21日～8月20日(予備日21日～9月30日)の日出～日没
- 区 域 上記区域と同じ
- 備 考 (1) 潜水作業を伴う  
 (2) 作業船は調査台船及び調査機器をえい航する(えい航長最大20m)  
 (3) 警戒船を配置

海 図 W130-W137B-JP137B-W1118-W153-JP153  
 出 所 第六管区海上保安本部

★2年255項 瀬戸内海 — 西条港 浅所存在

- 位置1 33-56-15.7N 133-10-15.6E、水深約3.9m
- 位置2 33-56-11.9N 133-10-14.1E、水深約3.4m
- 位置3 33-56-08.3N 133-10-13.0E、水深約2.9m
- 位置4 33-56-08.9N 133-10-16.3E、水深約3.8m
- 位置5 33-56-03.5N 133-10-18.9E、水深約3.7m
- 位置6 33-55-52.0N 133-10-16.1E、水深約3.6m
- 位置7 33-55-51.3N 133-10-23.2E、水深約3.6m
- 位置8 33-55-50.8N 133-10-31.5E、水深約3.6m

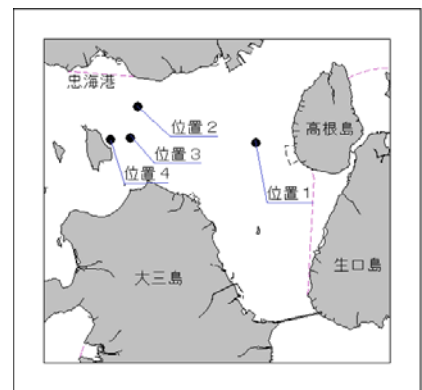
海 図 W1236  
 出 所 第六管区海上保安本部



★2年256項 瀬戸内海 — 壬生川港 灯浮標一時撤去  
 期間 令和2年6月22日(予備日23日～7月6日)の昼間のみ  
 名称 東予港壬生川第4号灯浮標  
 位置 33-56.7N 133-07.4E  
 備考 警戒船を配置  
 海図 W1236-W1128  
 参照書誌 411 4560番  
 出所 第六管区海上保安本部



★2年257項 瀬戸内海 — 三原瀬戸、忠海港付近 環境調査  
 期間 令和2年6月23日～26日(予備日27日～7月10日)の0800～日没  
 位置1 34-18.6N 133-03.0E  
 位置2 34-19.3N 133-00.5E  
 位置3 34-18.7N 133-00.3E  
 位置4 34-18.7N 132-59.9E  
 備考 作業船による採水・採泥調査等  
 海図 W103-W153-JP153-W1108-JP1108  
 出所 第六管区海上保安本部



★2年258項 瀬戸内海 — 安芸灘、鹿老渡小瀬戸 橋梁補修作業  
 期間 令和2年6月18日～令和3年2月10日  
 区域 (1)と(2)を結ぶ線  
 (1) 34-04-07N 132-32-25E  
 (2) 34-04-04N 132-32-18E  
 備考 (1) 鹿島大橋(鹿島から鹿老渡側へ約185mの区間)の塗装工事  
 (2) 期間中、足場が設置されるため、可航高が約1m減少する  
 海図 W1131-W141-JP141-W142-JP142  
 出所 呉海上保安部



★2年259項 瀬戸内海 — 呉港付近、音戸ノ瀬戸  
 期間 令和2年6月23日(予備日24日~7月3日)の0800~1700  
 区域 34-11-39N 132-32-25E  
 備考 (1) 進水用架台引揚げ作業  
 (2) 警戒船を配置  
 海図 W1109-JP1109

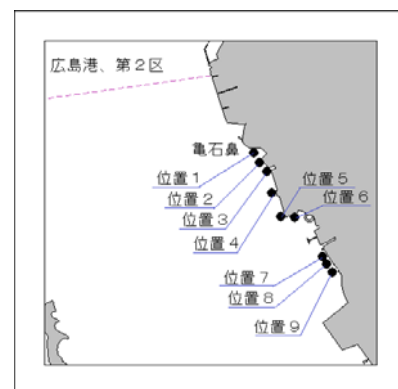
潜水作業



★2年260項 瀬戸内海 — 広島港付近 魚礁設置

位置1	34-18-28.8N	132-29-56.7E、高さ約2.8m
位置2	34-18-26.0N	132-29-58.9E、高さ約3.2m
位置3	34-18-23.3N	132-30-01.4E、高さ約4.3m
位置4	34-18-17.3N	132-30-02.9E、高さ約4.9m
位置5	34-18-10.6N	132-30-06.1E、高さ約1.4m
位置6	34-18-10.2N	132-30-10.9E、高さ約3.8m
位置7	34-17-59.0N	132-30-20.5E、高さ約3.7m
位置8	34-17-57.0N	132-30-22.1E、高さ約3.8m
位置9	34-17-54.6N	132-30-24.1E、高さ約4.1m

備考 石材(上記各位置)  
 海図 W1112A-JP1112A-W142-JP142  
 出所 第六管区海上保安本部



★2年261項 瀬戸内海 — 広島港、第1区、第2区及び航路 水中障害物存在等  
 六管区水路通報2年21号243項、244項削除

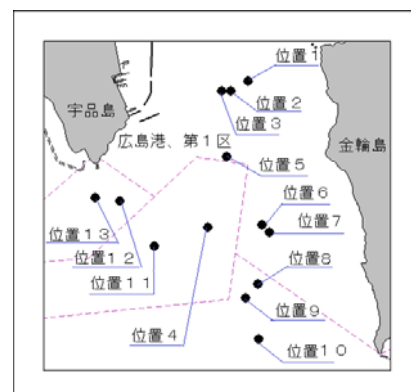
1. 水中障害物撤去

位置1	34-20-39.3N	132-28-20.6E
位置2	34-20-37.4N	132-28-16.6E
位置3	34-20-37.5N	132-28-14.6E
位置4	34-20-11.6N	132-28-10.6E

2. 水中障害物存在

位置5	34-20-25.2N	132-28-15.8E、水深約12.3m
位置6	34-20-12.5N	132-28-23.8E、水深約12.7m
位置7	34-20-11.1N	132-28-25.4E、水深約12.6m
位置8	34-20-01.4N	132-28-22.8E、水深約14.1m
位置9	34-19-59.0N	132-28-20.1E、水深約13.5m
位置10	34-19-51.3N	132-28-22.9E、水深約13.9m
位置11	34-20-08.5N	132-27-59.5E、水深約12.6m
位置12	34-20-17.0N	132-27-51.6E、水深約14.8m
位置13	34-20-17.6N	132-27-46.2E、水深約16.9m

海図 W1112A-JP1112A  
 出所 第六管区海上保安本部



★2年262項 瀬戸内海 — 広島港 水路測量

期間 令和2年6月15日～17日の0900～1600

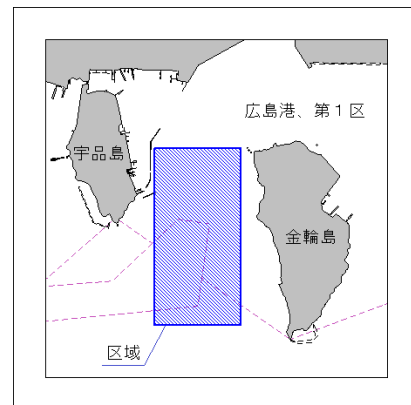
区域 4地点により囲まれる区域

- (1) 34-20-47N 132-28-00E
- (2) 34-20-47N 132-28-32E
- (3) 34-19-53N 132-28-32E
- (4) 34-19-53N 132-28-00E

備考 (1) 測量船くるしまによる作業  
(2) 測量船は「白紅白」の燕尾旗を掲揚

海図 W1112A-JP1112A

出所 第六管区海上保安本部



★2年263項 瀬戸内海 — 広島港、第3区 水路測量

期間 令和2年6月29日～7月17日までの内2日間

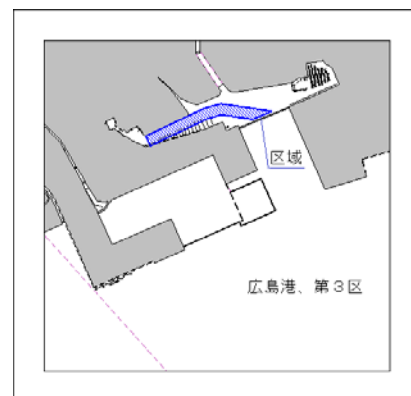
区域 8地点により囲まれる区域

- (1) 34-21-10N 132-20-35E
- (2) 34-21-20N 132-21-00E
- (3) 34-21-22N 132-21-08E
- (4) 34-21-19N 132-21-30E
- (5) 34-21-16N 132-21-21E
- (6) 34-21-18N 132-21-08E
- (7) 34-21-16N 132-21-02E
- (8) 34-21-07N 132-20-37E

備考 測量船は「白紅白」の燕尾旗を掲揚

海図 W1112B-JP1112B

出所 第六管区海上保安本部



★2年264項 瀬戸内海 — 岩国港、第2区 防波堤存在等

(防波堤存在)

区域 2地点を結ぶ線上

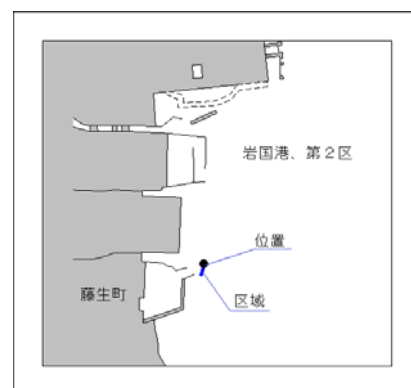
- (1) 34-06-38.9N 132-12-07.8E
- (2) 34-06-37.7N 132-12-07.1E

(簡易灯存在)

位置 上記区域(1)と同じ、緑色灯(6秒2閃光)

海図 W113-W142-JP142

出所 第六管区海上保安本部



★2年265項 瀬戸内海 — 徳山下松港、第3区 灯浮標一時移設(予告)

六管区水路通報2年21号248項関連

期 間 令和2年6月22日～7月31日

1. 名 称 徳山下松港徳山第1号灯浮標  
位置1 34-00-36.4N 131-45-48.9E  
(海図図載位置の真方位31度約170m)

2. 名 称 徳山下松港徳山第2号灯浮標  
位置2 34-00-31.5N 131-45-56.7E  
(海図図載位置の真方位30度約170m)

海 図 W1106-JP1106-W126-JP126

参照書誌 411 5152、5153番

出 所 第六管区海上保安本部

