

【目次】

第308項	瀬戸内海	小豆島北方	海上作業
第309項	瀬戸内海	小豆島東方	海洋観測器具設置
第310項	瀬戸内海	高松港西方、香西港	防波堤存在
第311項	瀬戸内海	備讃瀬戸及び付近	船舶通航信号所について
第312項	瀬戸内海	水島港南西方	救難訓練
第313項	瀬戸内海	備後灘、宮ノ窪瀬戸、鵜島南東方	潜水作業
第314項	瀬戸内海	釣島水道、睦月島南西方	魚礁存在
第315項	瀬戸内海	松山港、第1区	ドルフィン棧橋撤去工事
第316項	瀬戸内海	広島港、第1区	救難訓練
第317項	瀬戸内海	広島港、第1区	水中障害物存在
第318項	瀬戸内海	岩国港、第2区	係船浮標不存在
第319項	瀬戸内海	平郡水道	灯浮標消灯
第320項	瀬戸内海	徳山下松港、第3区	灯浮標一時移設
第321項	瀬戸内海	三田尻中関港付近	海底線修理作業

◎この通報の位置情報は「世界測地系WGS-84」です。

◎この通報はインターネット、電子メール（インターネットで登録）で配信しています。

また、航行警報もインターネットで入手できます。

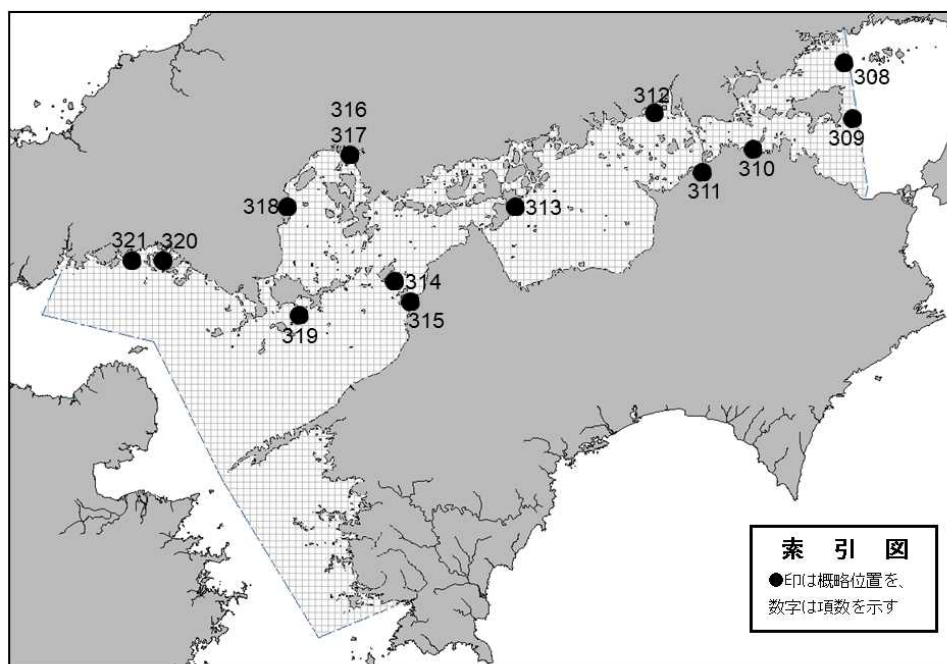
インターネットアドレス <https://www1.kaiho.mlit.go.jp/KAN6/>

FAXをご希望の場合は、海の相談室[電話(082)251-5111(内線2520)]まで。

◎情報の通知について

航海上重要な事項（航路標識の異変、航路障害物の存在等）及び水路図誌の内容と相違する事柄に気付かれた方は、第六管区海上保安本部又は海上保安部署等に連絡をお願いいたします。

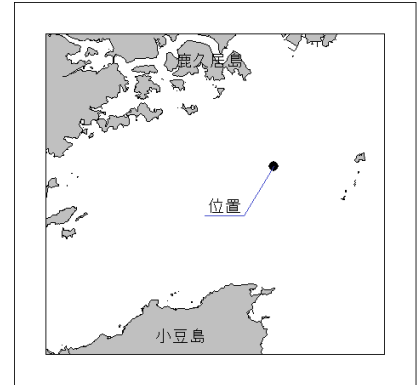
◎水路通報に関するお問い合わせは第六管区海上保安本部[電話(082)251-5111(内線2515)]まで。



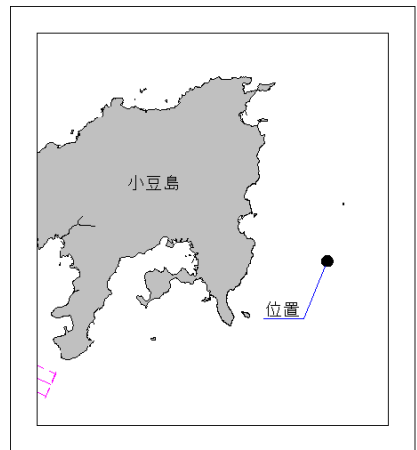
～海の事件・事故は 118番へ～



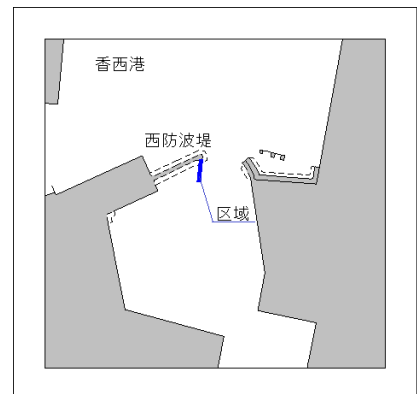
★2年308項 瀬戸内海 — 小豆島北方 海上作業
 期間 令和2年7月19日～24日(予備日25日～31日)の日出～日没
 位置 34-38-39N 134-21-57E付近
 備考 (1) 海底落下物の撤去作業
 (2) 作業区域を示す浮標を設置
 (3) 潜水作業を伴う
 (4) 警戒船を配置
 海図 W1113-W1114-W150B-
 W106-JP106
 出所 第六管区海上保安本部



★2年309項 瀬戸内海 — 小豆島東方 海洋観測器具設置
 期間 令和2年8月4日(予備日10日～11日、24日～28日)の1500～翌1500
 位置 34-28.0N 134-24.0E
 備考 (1) 海洋観測器具を海底上5mの位置に設置
 (2) 海洋観測器具の位置を示す黄色灯付浮標を設置
 (3) 本作業に併せて作業船による採水及び採泥作業を実施
 海図 W150B-W106-JP106
 出所 第六管区海上保安本部



★2年310項 瀬戸内海 — 高松港西方、香西港 防波堤存在
 区域 2地点を結ぶ線上(幅約3m)
 (1) 34-21-18.2N 134-00-01.3E
 (2) 34-21-19.3N 134-00-01.4E
 海図 W1125
 出所 第六管区海上保安本部



★2年311項 瀬戸内海 — 備讃瀬戸及び付近 船舶通航信号所について
 名称 青ノ山船舶通航信号所
 休止業務 粟島レーダー局のレーダー映像を使用して行う情報提供業務が不能となっている
 海図 W100A
 参照書誌 411 8405番
 出所 第六管区海上保安本部

★2年312項 瀬戸内海 — 水島港南西方 救難訓練

期 間 令和2年7月28日の1000～1100または1400～1500

区 域 4地点により囲まれる区域

(1) 34-27.7N 133-40.5E

(2) 34-25.7N 133-40.5E

(3) 34-25.7N 133-37.0E

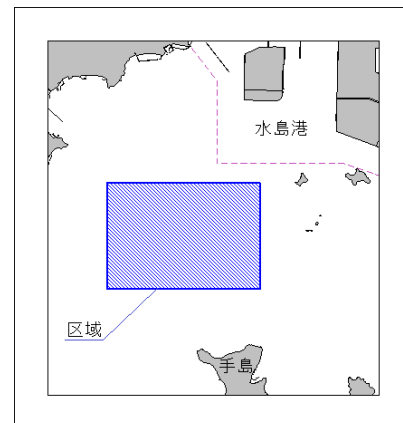
(4) 34-27.7N 133-37.0E

備 考 (1) 巡視艇及び航空機による吊上げ、降下訓練を行う

(2) 警戒船を配置

海 図 W1127B-JP1127B-W1116

出 所 第六管区海上保安本部



★2年313項 瀬戸内海 — 備後灘、宮ノ窪瀬戸、鵜島南東方 潜水作業

期 間 令和2年7月28日(予備日29日～31日)の0800～1700

位 置 34-11-00N 133-05-33E付近

備 考 (1) 海底の状況調査

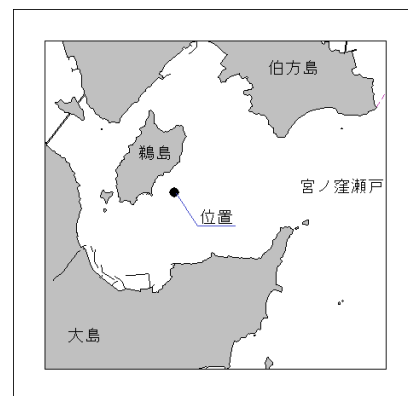
(2) 潜水位置を示す浮標を設置

(3) 警戒船を配置

海 図 W104-JP104-W153-JP153-

W1108-JP1108

出 所 第六管区海上保安本部



★2年314項 瀬戸内海 — 釣島水道、睦月島南西方 魚礁存在

位 置 33-57-12.3N 132-38-58.8E

備 考 (1) 鋼製魚礁、高さ約7.0m、2基

(2) コンクリート製、高さ約3.2m、8基

海 図 W1131-W141-JP141-

W1102-JP1102-W1108-JP1108

出 所 第六管区海上保安本部



★2年315項 瀬戸内海 — 松山港、第1区 ドルフィン栈橋撤去工事

期 間 令和2年7月20日～9月30日(予備日10月1日～31日)の日出～日没

区 域 4地点により囲まれる区域

(1) 33-52-58N 132-41-57E
 (2) 33-52-57N 132-42-04E
 (3) 33-52-54N 132-42-03E
 (4) 33-52-55N 132-41-56E

備 考 (1) 作業船のアンカーワイヤーが水面下4mとなる位置に黄色灯付浮標を設置
 (2) 潜水作業を伴う
 (2) 警戒船を配置

海 図 W1124-W164-W141-JP141

出 所 松山港長



★2年316項 瀬戸内海 — 広島港、第1区 救難訓練

期 間 令和2年7月22日の0900～1210

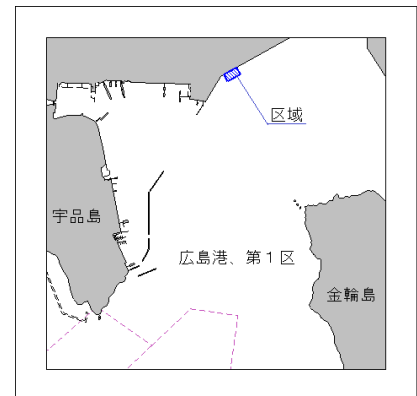
区 域 4地点を結ぶ線及び陸岸により囲まれる区域

(1) 34-21-11N 132-28-18E(岸線上)
 (2) 34-21-12N 132-28-21E
 (3) 34-21-14N 132-28-20E
 (4) 34-21-12N 132-28-17E(岸線上)

備 考 警戒船を配置

海 図 W1112A-JP1112A

出 所 広島海上保安部



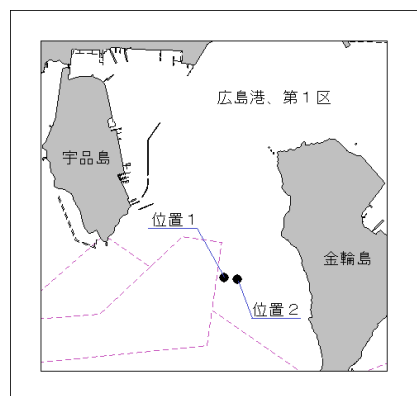
★2年317項 瀬戸内海 — 広島港、第1区 水中障害物存在

六管区水路通報2年22号261項関連

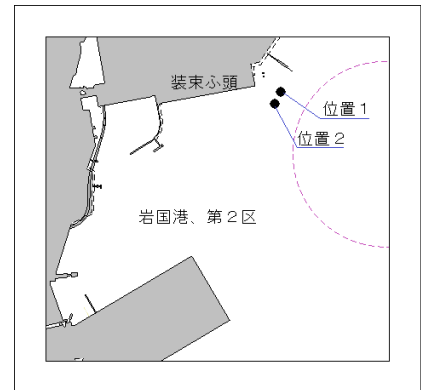
位置1 34-20-15.1N 132-28-21.2E、水深約12.3m
 位置2 34-20-14.7N 132-28-25.2E、水深約12.4m

海 図 W1112A-JP1112A

出 所 第六管区海上保安本部



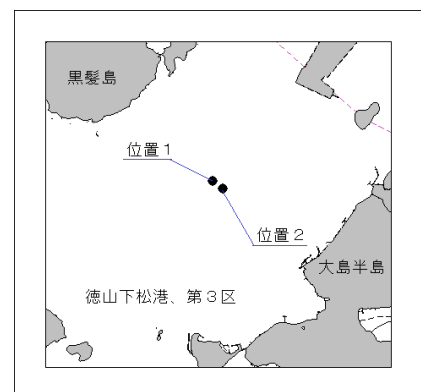
★2年318項 瀬戸内海 — 岩国港、第2区 係船浮標不存在
 六管区水路通報2年26号305項削除
 位置1 34-11-47.0N 132-14-30.1E
 位置2 34-11-45.3N 132-14-29.0E
 備考 上記位置の係船浮標は撤去されている
 海図 W1136
 出所 広島海上保安部



★2年319項 瀬戸内海 — 平郡水道 灯浮標消灯、仮灯設置
 名称 平郡水道第3号灯浮標
 位置 33-50.0N 132-17.6E
 備考 仮灯(モールス符号白光、毎8秒にA)を設置
 海図 W140-W1102-JP1102-W1108-JP1108
 参照書誌 411 4922番
 出所 第六管区海上保安本部



★2年320項 瀬戸内海 — 徳山下松港、第3区 灯浮標一時移設
 六管区水路通報2年21号248項関連、24号289項削除
 期間 令和2年8月20日まで
 1. 名称 徳山下松港徳山第1号灯浮標
 位置1 34-00-36.4N 131-45-48.9E
 (海図図載位置の真方位31度約170m)
 2. 名称 徳山下松港徳山第2号灯浮標
 位置2 34-00-31.5N 131-45-56.7E
 (海図図載位置の真方位30度約170m)
 海図 W1106-JP1106-W126-JP126
 参照書誌 411 5152、5153番
 出所 第六管区海上保安本部



★2年321項 瀬戸内海 ー 三田尻中関港付近 海底線修理作業

期 間 令和2年7月26日～8月6日(予備日7日～31日)の日出～日没

区 域 4地点により囲まれる区域

(1) 34-00-55N 131-37-57E

(2) 34-01-00N 131-38-12E

(3) 34-00-29N 131-38-24E

(4) 34-00-25N 131-38-09E

備 考 (1) 区域内に黄色灯付浮標を設置

(2) 潜水作業を伴う

(3) 警戒船を配置

海 図 W126-JP126-W1101-JP1101

出 所 第六管区海上保安本部

