

## 【目次】

第322項	瀬戸内海	岡山水道、小串港付近	小型船操縦訓練
第323項	瀬戸内海	備讃瀬戸、直島南西方	環境調査
第324項	瀬戸内海	高松港	灯台について
第325項	瀬戸内海	高松港及び付近	ヨットレース
第326項	瀬戸内海	水島港	水路測量
第327項	瀬戸内海	黒土瀬戸、高島北岸	防波堤存在
第328項	瀬戸内海	黒土瀬戸、高島北岸	灯台移設(予告)
第329項	瀬戸内海	周防灘、平生港	海底電力線張替作業
第330項	瀬戸内海	三田尻中関港付近	海底線修理作業削除

◎この通報の位置情報は「世界測地系WGS-84」です。

◎この通報はインターネット、電子メール（インターネットで登録）で配信しています。

また、航行警報もインターネットで入手できます。

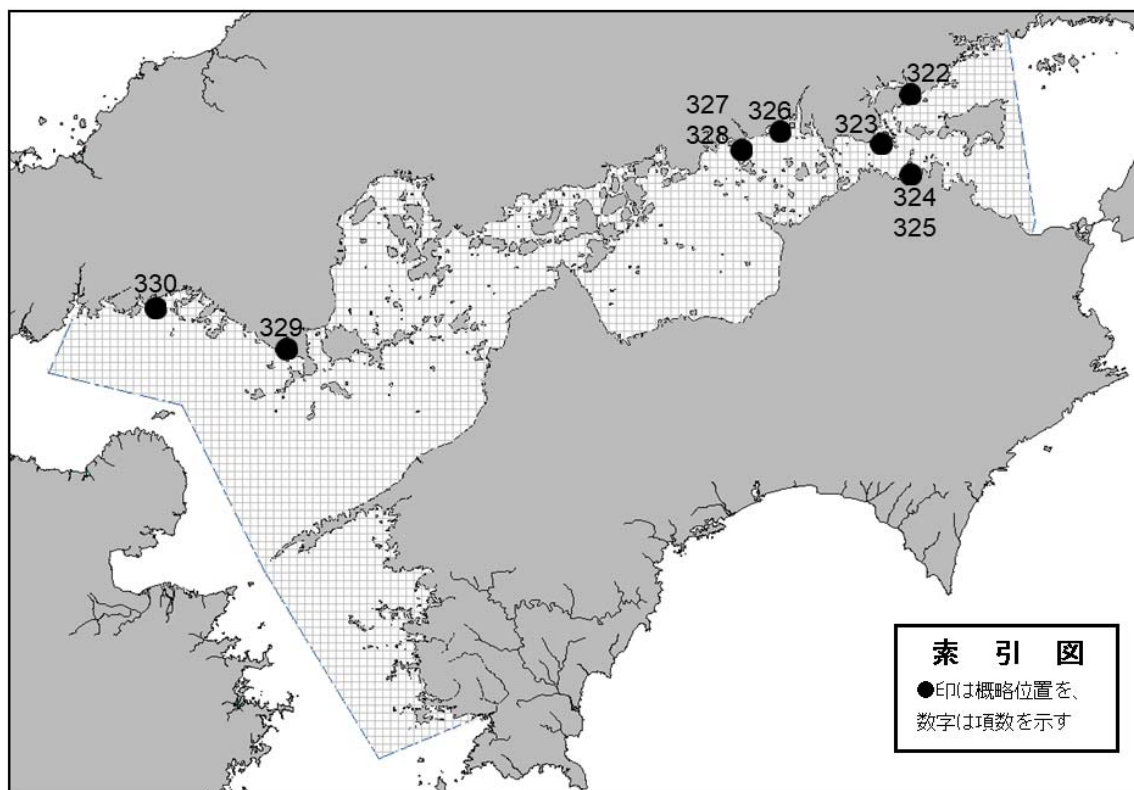
インターネットアドレス <https://www1.kaiho.mlit.go.jp/KAN6/>

FAXをご希望の場合は、海の相談室[電話(082)251-5111(内線2520)]まで。

◎情報の通知について

航海上重要な事項（航路標識の異変、航路障害物の存在等）及び水路図誌の内容と相違する事柄に気付かれた方は、第六管区海上保安本部又は海上保安部署等に連絡をお願いいたします。

◎水路通報に関するお問い合わせは第六管区海上保安本部[電話(082)251-5111(内線2515)]まで。



～海の事件・事故は 118番へ～



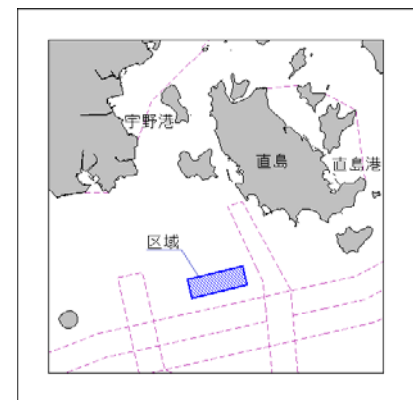
★2年322項 瀬戸内海 — 岡山水道、小串港付近 小型船操縦訓練

期 間 令和2年8月1日～31日(予備日を含む)までの0800～1750  
 区 域 4地点により囲まれる区域  
 (1) 34-34-59N 134-02-31E  
 (2) 34-34-53N 134-02-32E  
 (3) 34-34-53N 134-02-29E  
 (4) 34-34-59N 134-02-28E  
 備 考 区域内に浮標を設置  
 海 図 W155-W1114  
 出 所 第六管区海上保安本部



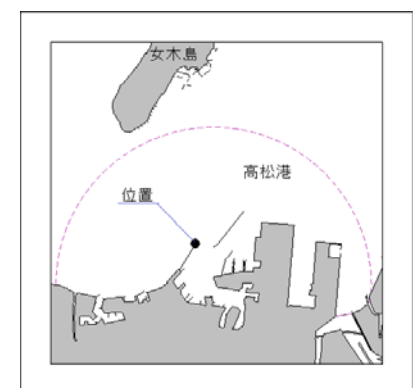
★2年323項 瀬戸内海 — 備讃瀬戸、直島南西方 環境調査

期 間 令和2年7月30日(予備日31日)の0800～1600  
 区 域 4地点により囲まれる区域  
 (1) 34-25-57N 133-58-30E  
 (2) 34-25-39N 133-58-35E  
 (3) 34-25-27N 133-57-35E  
 (4) 34-25-45N 133-57-30E  
 備 考 (1) 作業船による採水・採泥調査  
 (2) 潜水作業を伴う  
 (3) 警戒船を配置  
 海 図 W154-W1122-W137A-JP137A-W153-JP153  
 出 所 第六管区海上保安本部



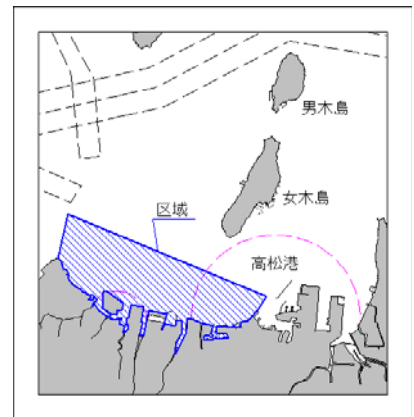
★2年324項 瀬戸内海 — 高松港 灯台について

期 間 令和2年7月28日の0100～0530まで  
 名 称 高松港玉藻防波堤灯台  
 位 置 34-21.7N 134-03.1E  
 備 考 (1) 灯塔照射を消灯する  
 (2) 灯火に影響はない  
 海 図 W1125-W137A-JP137A  
 参照書誌 411 4082番  
 出 所 第六管区海上保安本部



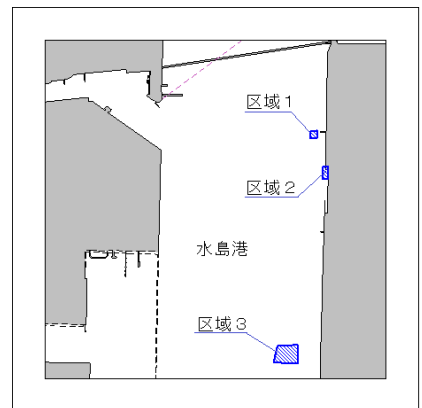
★2年325項 瀬戸内海 — 高松港及び付近 ヨットレース

期 間 令和2年8月2日の0800～1500  
 区 域 3地点を結ぶ線及び陸岸により囲まれる区域(陸域を除く)  
 (1) 34-22-22.9N 133-58-36.2E(岸線上)  
 (2) 34-23-10.1N 133-58-49.0E  
 (3) 34-21-41.6N 134-03-06.0E(防波堤先端)  
 備 考 (1) 区域内にコースを示す浮標を設置  
 (2) 警戒船を配置  
 海 図 W1125-W137A-JP137A-W153-JP153  
 出 所 高松港長



★2年326項 瀬戸内海 — 水島港 水路測量

期 間 令和2年8月1日～31日までの内1日  
 区域1 4地点により囲まれる区域  
 (1) 34-31-16N 133-42-14E  
 (2) 34-31-16N 133-42-16E  
 (3) 34-31-14N 133-42-16E  
 (4) 34-31-14N 133-42-14E  
 区域2 4地点により囲まれる区域  
 (1) 34-31-07N 133-42-18E  
 (2) 34-31-07N 133-42-20E  
 (3) 34-31-04N 133-42-20E  
 (4) 34-31-04N 133-42-18E  
 区域3 4地点により囲まれる区域  
 (1) 34-30-20N 133-42-04E  
 (2) 34-30-20N 133-42-10E  
 (3) 34-30-15N 133-42-10E  
 (4) 34-30-16N 133-42-02E  
 備 考 測量船は「白紅白」の燕尾旗を掲揚  
 海 図 W1127B-JP1127B  
 出 所 第六管区海上保安本部



★2年327項 瀬戸内海 — 黒土瀬戸、高島北岸 防波堤存在

区 域 2地点を結ぶ線を中心とした幅約4.5mの区域  
 (1) 34-25-54.7N 133-30-09.3E  
 (2) 34-25-54.6N 133-30-11.1E(既設防波堤先端)  
 備 考 上部工事を実施している  
 海 図 W1119-W137B-JP137B-W1118-W153-JP153  
 出 所 第六管区海上保安本部



★2年328項 瀬戸内海 ー 黒土瀬戸、高島北岸 灯台移設(予告)

六管区水路通報28号327項関連

名称 備中高島港黒土防波堤灯台

移設予定日 令和2年8月3日

移設後位置 34-25-54.7N 133-30-09.4E

備考 防波堤延長に伴う移設

海図 W1119-W137B-JP137B-

W1118-W153-JP153

参照書誌 411 4293.5番

出所 第六管区海上保安本部



★2年329項 瀬戸内海 ー 周防灘、平生港 海底電力線張替作業

期間 令和2年10月15日まで(予備日を含む)の日出～日没

区域 (1)～(3)を結ぶ線、(4)と(5)を結ぶ線及び陸岸により囲まれる区域

(1) 33-54-31N 132-03-05E(岸線上)

(2) 33-53-55N 132-03-05E

(3) 33-53-55N 132-02-56E(岸線上)

(4) 33-53-57N 132-02-47E(岸線上)

(5) 33-54-31N 132-02-48E(岸線上)

備考 (1) 潜水作業を伴う

(2) 警戒船を配置

海図 W1132-W163

出所 徳山海上保安部



★2年330項 瀬戸内海 ー 三田尻中関港付近 海底線修理作業削除

六管区水路通報2年27号321項削除

備考 日程変更のため

出所 第六管区海上保安本部