

【目次】

第351項	瀬戸内海	岡山港及び付近	掘下げ作業
第352項	瀬戸内海	宇野港北方	護岸改修工事
第353項	瀬戸内海	備讃瀬戸、直島南西方	環境調査
第354項	瀬戸内海	黒土瀬戸、神島外港	潜水作業
第355項	瀬戸内海	燧灘、魚島	離岸堤存在
第356項	瀬戸内海	新居浜港、多喜浜区	掘下げ作業
第357項	瀬戸内海	三原瀬戸、小佐木島南東方	灯付浮標不存在
第358項	瀬戸内海	三原瀬戸、忠海港付近	環境調査
第359項	瀬戸内海	早瀬瀬戸	橋脚補修作業
第360項	瀬戸内海	広島港、第1区	花火打ち上げ
第361項	瀬戸内海	松山港付近	環境調査
第362項	瀬戸内海	伊予灘、長浜港付近	照明弾発射訓練

◎この通報の位置情報は「世界測地系WGS-84」です。

◎この通報はインターネット、電子メール（インターネットで登録）で配信しています。

また、航行警報もインターネットで入手できます。

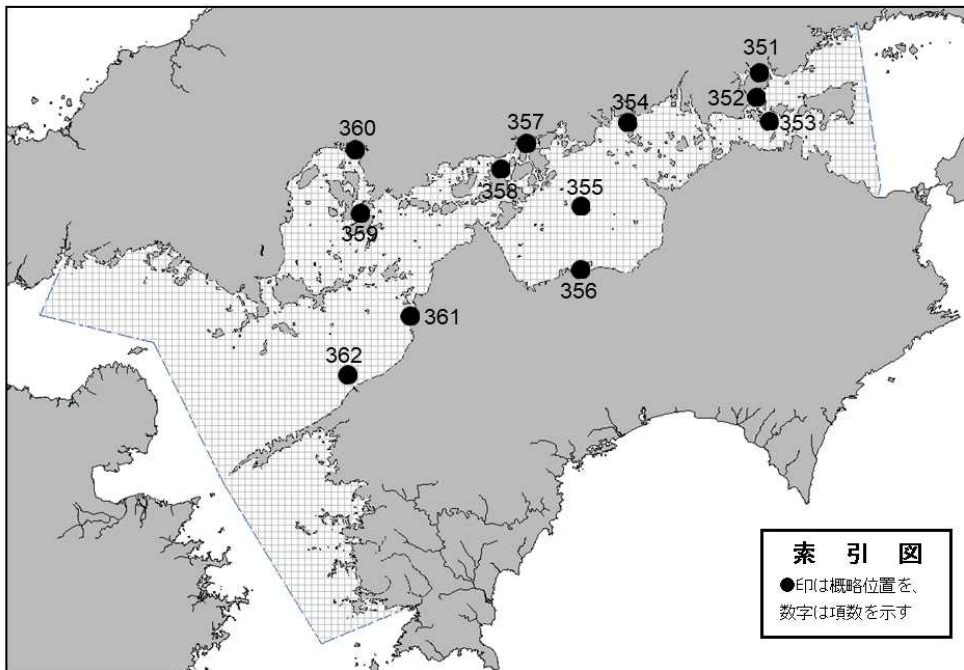
インターネットアドレス <https://www1.kaiho.mlit.go.jp/KAN6/>

FAXをご希望の場合は、海の相談室[電話(082)251-5111(内線2520)]まで。

◎情報の通知について

航海上重要な事項（航路標識の異変、航路障害物の存在等）及び水路図誌の内容と相違する事柄に気付かれた方は、第六管区海上保安本部又は海上保安部署等に連絡をお願いいたします。

◎水路通報に関するお問い合わせは第六管区海上保安本部[電話(082)251-5111(内線2515)]まで。



～海の事件・事故は 118番へ～



★2年351項 瀬戸内海 — 岡山港及び付近 掘下げ作業

期間 令和2年8月17日～9月18日(予備日を含む)の日出～日没

区域1 4地点により囲まれる区域

- (1) 34-36-03N 134-01-05E
- (2) 34-35-58N 134-01-06E
- (3) 34-35-58N 134-01-05E
- (4) 34-36-03N 134-01-04E

備考 警戒船を配置

区域2 4地点により囲まれる区域

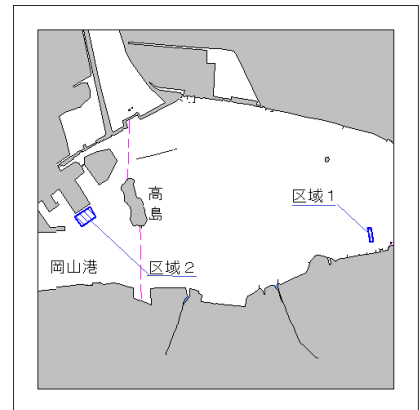
- (1) 34-36-10N 133-59-05E
- (2) 34-36-06N 133-59-07E
- (3) 34-36-04N 133-59-01E
- (4) 34-36-07N 133-58-58E

備考 (1) 潜水による磁気探査作業を伴う

(2) 警戒船を配置

海図 W155

出所 玉野海上保安部



★2年352項 瀬戸内海 — 宇野港北方 護岸改修工事

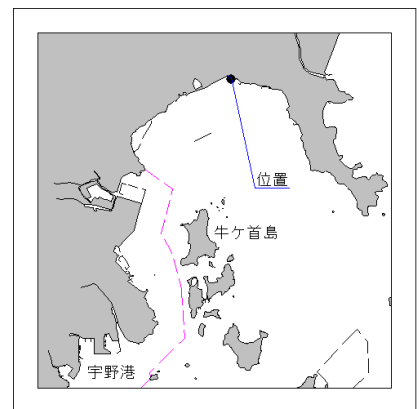
期間 令和2年8月24日～31日(予備日9月1日～15日)の日出～日没

位置 34-31-56N 133-58-42E

備考 警戒船を配置

海図 W137A-JP137A

出所 第六管区海上保安本部



★2年353項 瀬戸内海 — 備讃瀬戸、直島南西方 環境調査

期間 令和2年8月27日(予備日28～31日)の0800～1600

区域 4地点により囲まれる区域

- (1) 34-25-57N 133-58-30E
- (2) 34-25-39N 133-58-35E
- (3) 34-25-27N 133-57-35E
- (4) 34-25-45N 133-57-30E

備考 (1) 作業船による採水・採泥調査

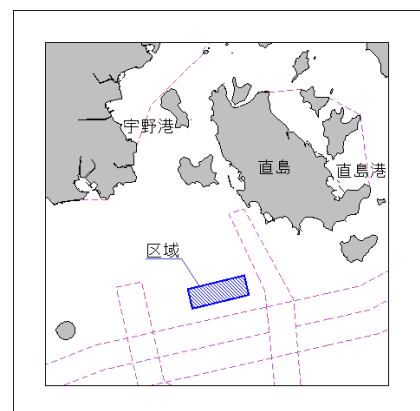
(2) 潜水作業を伴う

(3) 警戒船を配置

海図 W154-W1122-W137A-

JP137A-W153-JP153

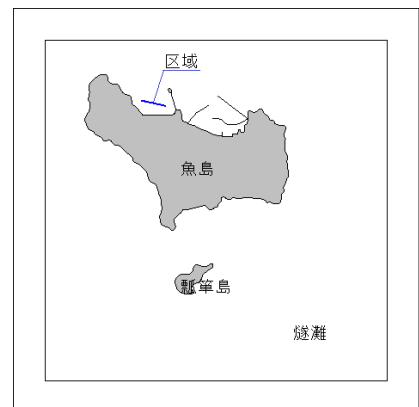
出所 第六管区海上保安本部



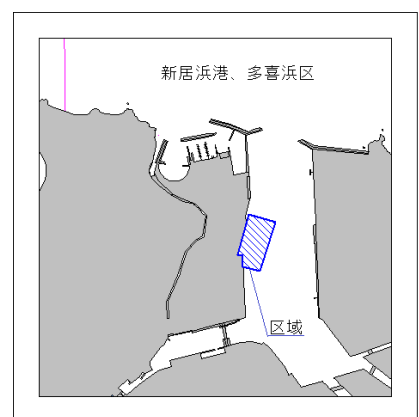
★2年354項 瀬戸内海 — 黒土瀬戸、神島外港 潜水作業
 期間 令和2年8月22日(予備日30日、9月5日)の日出～日没
 位置 34-27-05N 133-30-34E
 備考 (1) 浮棧橋係留チェーンの交換作業
 (2) 警戒船を配置
 海図 W1119
 出所 第六管区海上保安本部



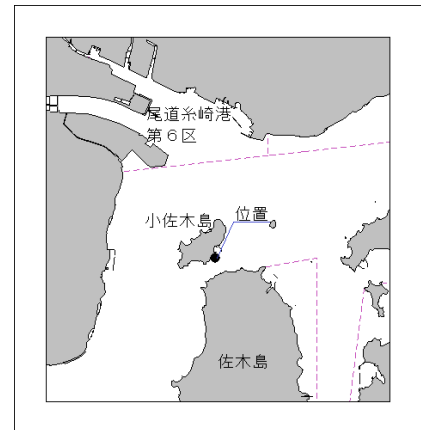
★2年355項 瀬戸内海 — 燧灘、魚島 離岸堤存在
 区域 2地点を結ぶ線を中心とする幅約7mの区域
 (1) 34-10-54.4N 133-18-47.3E
 (2) 34-10-52.7N 133-18-56.7E
 海図 W130-W153-JP153
 出所 第六管区海上保安本部



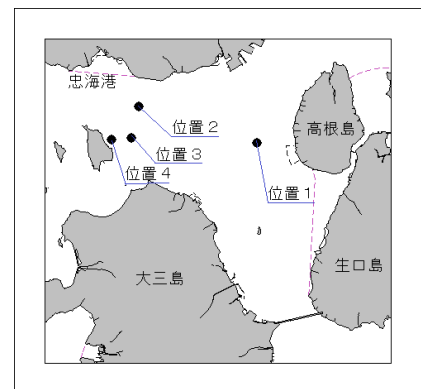
★2年356項 瀬戸内海 — 新居浜港、多喜浜区 掘下げ作業
 期間 令和2年8月20日～9月30日の1700～0800
 区域 5地点を結ぶ線及び陸岸により囲まれる区域
 (1) 33-59-18N 133-19-59E(岸線上)
 (2) 33-59-20N 133-20-00E
 (3) 33-59-18N 133-20-05E
 (4) 33-59-10N 133-20-02E
 (5) 33-59-10N 133-19-58E(岸線上)
 備考 (1) 潜水作業を伴う
 (2) 警戒船を配置
 海図 W1120-JP1120
 出所 新居浜港長



★2年357項 瀬戸内海 — 三原瀬戸、小佐木島南東方 灯付浮標不存在
 六管区水路通報元年45号562項関連
 位置 34-21.7N 133-06.4E付近
 備考 水没した標柱の位置を明示する橙色灯付浮標は、
 不存在となっている
 海図 W114-W103
 参照書誌 411 4474番
 出所 尾道海上保安部



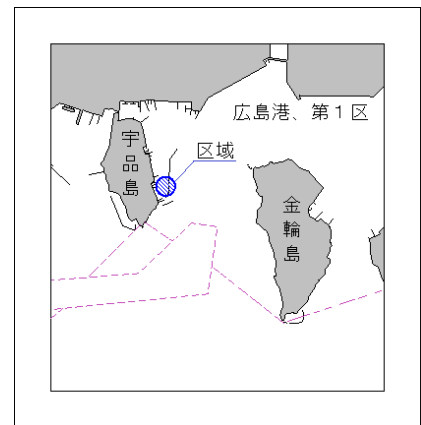
★2年358項 瀬戸内海 — 三原瀬戸、忠海港付近 環境調査
 期間 令和2年8月25日～28日(予備日29日～9月13日)の0800～日没
 位置1 34-18.6N 133-03.0E
 位置2 34-19.3N 133-00.5E
 位置3 34-18.7N 133-00.3E
 位置4 34-18.7N 132-59.9E
 備考 作業船による採水・採泥調査等
 海図 W103-W153-JP153-
 W1108-JP1108
 出所 第六管区海上保安本部



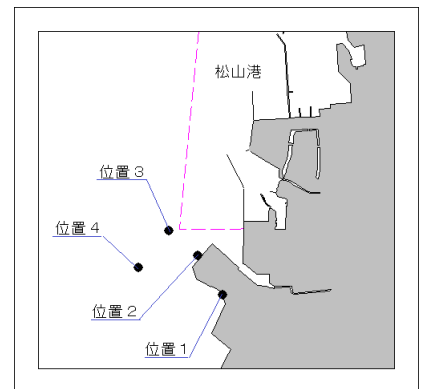
★2年359項 瀬戸内海 — 早瀬瀬戸 橋脚補修作業
 期間 令和2年8月25日～令和3年2月25日(予備日を含む)の日出～日没
 区域1 4地点により囲まれる区域
 (1) 34-09-24N 132-29-37E
 (2) 34-09-14N 132-29-35E
 (3) 34-09-14N 132-29-32E
 (4) 34-09-24N 132-29-34E
 区域2 5地点により囲まれる区域
 (1) 34-09-22N 132-29-25E
 (2) 34-09-18N 132-29-27E
 (3) 34-09-13N 132-29-27E
 (4) 34-09-13N 132-29-24E
 (5) 34-09-22N 132-29-23E
 備考 警戒船を配置
 海図 W125
 出所 第六管区海上保安本部



★2年360項 瀬戸内海 — 広島港、第1区 花火打ち上げ
 期間 令和2年8月29日の1700～2100
 区域 34-20-39N 132-27-57E の地点を中心とする
 半径110mの円内
 備考 警戒船を配置
 海図 W1112A-JP1112A
 出所 広島港長



★2年361項 瀬戸内海 — 松山港付近 環境調査
 期間 令和2年8月17日～9月4日(予備日を含む)の日出～日没
 位置1 33-49-51N 132-41-29E
 位置2 33-50-08N 132-41-17E
 位置3 33-50-19N 132-41-02E
 位置4 33-50-03N 132-40-46E
 備考 (1) 作業船による採水・採泥調査等
 (2) 潜水作業を伴う
 (3) 警戒船を配置
 海図 W1124-W164-W141-JP141
 出所 第六管区海上保安本部



★2年362項 瀬戸内海 — 伊予灘、長浜港付近 照明弾発射訓練
 六管区水路通報2年30号346項削除
 期間 令和2年8月19日の1330～1430
 区域 33-40.0N 132-25.0Eの地点を中心とする
 半径1海里の円内
 備考 巡視艇による照明弾発射訓練
 海図 W140-W1102-JP1102
 出所 第六管区海上保安本部

