

【目次】

第 3 6 3 項	瀬戸内海	小豆島東方	海洋観測器具設置
第 3 6 4 項	瀬戸内海	岡山水道、小串港付近	小型船操縦訓練
第 3 6 5 項	瀬戸内海	備讃瀬戸、直島付近	灯浮標廃止(予告)
第 3 6 6 項	瀬戸内海	高松港西方、香西港付近	小型船操縦訓練
第 3 6 7 項	瀬戸内海	福山港	掘下げ作業等
第 3 6 8 項	瀬戸内海	三原瀬戸、小佐木島南東方	浮標設置
第 3 6 9 項	瀬戸内海	三原瀬戸、大久野島東方	観測機器設置
第 3 7 0 項	瀬戸内海	備後灘、長江瀬戸	架橋工事
第 3 7 1 項	瀬戸内海	松山港付近	海上作業
第 3 7 2 項	瀬戸内海	呉港付近、音戸ノ瀬戸、警固屋	潜水作業
第 3 7 3 項	瀬戸内海	江田島東岸、小用港	浮棧橋存在
第 3 7 4 項	瀬戸内海	広島湾	環境調査
第 3 7 5 項	瀬戸内海	徳山下松港、第 3 区	灯浮標一時移設
第 3 7 6 項	瀬戸内海	徳山下松港、第 3 区	水路測量
第 3 7 7 項	瀬戸内海	三田尻中関港付近	海底線修理作業

◎この通報の位置情報は「世界測地系WGS-84」です。

◎この通報はインターネット、電子メール（インターネットで登録）で配信しています。

また、航行警報もインターネットで入手できます。

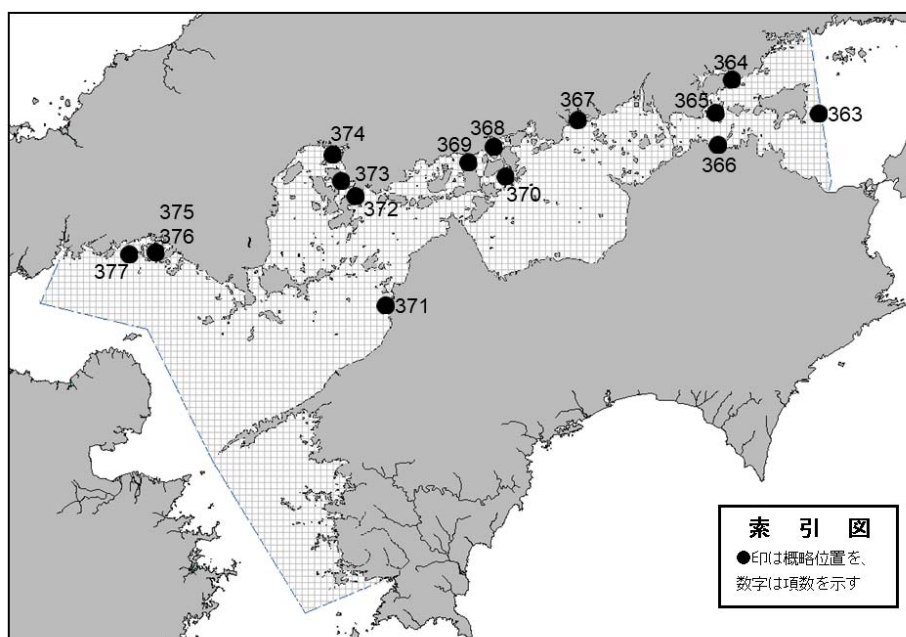
インターネットアドレス <https://www1.kaiho.mlit.go.jp/KAN6/>

FAXをご希望の場合は、海の相談室[電話(082)251-5111(内線2520)]まで。

◎情報の通知について

航海上重要な事項（航路標識の異変、航路障害物の存在等）及び水路図誌の内容と相違する事柄に気付かれた方は、第六管区海上保安本部又は海上保安部署等に連絡をお願いいたします。

◎水路通報に関するお問い合わせは第六管区海上保安本部[電話(082)251-5111(内線2515)]まで。



～海の事件・事故は 118番へ～



★2年363項 瀬戸内海 — 小豆島東方 海洋観測器具設置

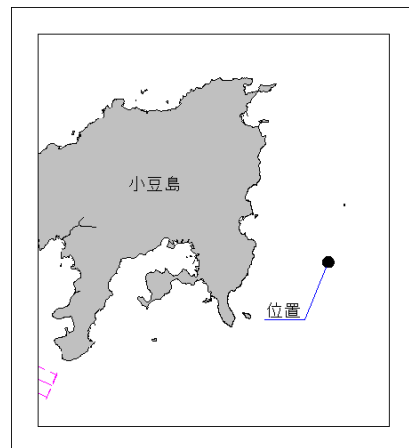
期間 令和2年9月7日(予備日21日～25日、28日～29日)の1500～翌1500

位置 34-28.0N 134-24.0E

備考 (1) 海洋観測器具を海底上5mの位置に設置
 (2) 海洋観測器具の位置を示す黄色灯付浮標(4秒1閃光)を設置
 (3) 本作業に併せて作業船による採水及び採泥作業を実施

海図 W150B-W106-JP106

出所 第六管区海上保安本部



★2年364項 瀬戸内海 — 岡山水道、小串港付近 小型船操縦訓練

期間 令和2年9月1日～30日(予備日を含む)までの0800～1750

区域 4地点により囲まれる区域

(1) 34-34-59N 134-02-31E
 (2) 34-34-53N 134-02-32E
 (3) 34-34-53N 134-02-29E
 (4) 34-34-59N 134-02-28E

備考 区域内に浮標を設置

海図 W155-W1114

出所 第六管区海上保安本部



★2年365項 瀬戸内海 — 備讃瀬戸、直島付近 灯浮標廃止(予告)

廃止予定日 令和2年9月7日

1. 名称 直島漁協角埼沖のり養殖漁場A灯浮標
 位置1 34-27.3N 134-01.2E

2. 名称 直島漁協角埼沖のり養殖漁場B灯浮標
 位置2 34-27.9N 134-01.4E

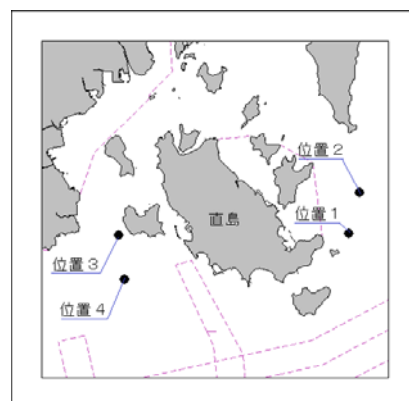
3. 名称 直島漁協宮ノ浦沖のり養殖漁場北西方灯浮標
 位置3 34-27.3N 133-57.3E

4. 名称 直島漁協宮ノ浦沖のり養殖漁場南西方灯浮標
 位置4 34-26.7N 133-57.4E

海図 W154-W1122-W137A-JP137A-W153-JP153

参照書誌 411 4029、4029.1、4029.4、4029.5番

出所 第六管区海上保安本部



★2年366項 瀬戸内海 — 高松港西方、香西港付近
 期間 令和2年9月4日、5日の日出～日没
 位置 34-21-55N 133-59-05E付近
 備考 コースを示す浮標を設置
 海図 W137A-JP137A
 出所 第六管区海上保安本部

小型船操縦訓練



★2年367項 瀬戸内海 — 福山港 掘下げ作業等

期間 令和2年10月30日までの日出～日没

1. 掘下げ作業

区域1 4地点により囲まれる区域

- (1) 34-26-00N 133-26-16E
- (2) 34-25-57N 133-26-22E
- (3) 34-25-52N 133-26-18E
- (4) 34-25-55N 133-26-12E

備考 (1) 作業区域を示す浮標及び標識を設置
 (2) 警戒船を配置

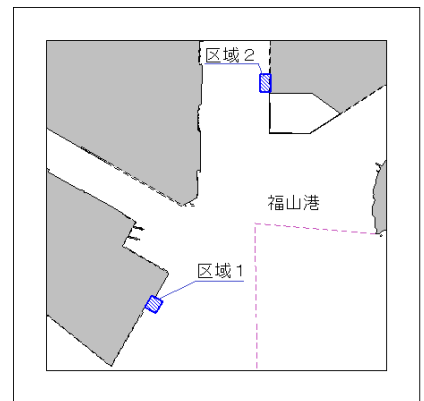
2. 揚土作業

区域2 4地点により囲まれる区域

- (1) 34-27-44N 133-27-24E
- (2) 34-27-36N 133-27-24E
- (3) 34-27-36N 133-27-18E
- (4) 34-27-44N 133-27-18E

海図 W1137-JP1137

出所 福山港長



★2年368項 瀬戸内海 — 三原瀬戸、小佐木島南東方

浮標設置

六管区水路通報元年45号562項関連、2年31号357項削除

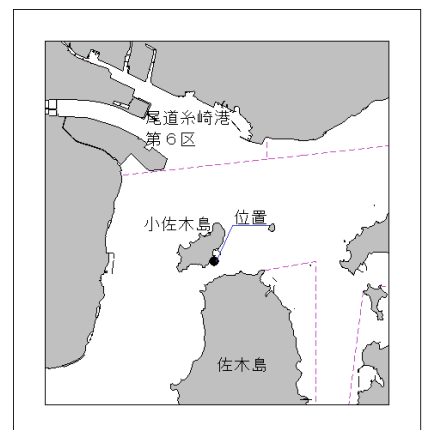
位置 34-21-40.7N 133-06-27.1E

備考 水没した標柱の位置を明示する橙色浮標を設置

海図 W114-W103

参照書誌 411 4474番

出所 尾道海上保安部



★2年369項 瀬戸内海 — 三原瀬戸、大久野島東方

観測機器設置

- 期間 令和2年8月27日～9月14日(予備日15日～30日)
 位置 34-18.7N 133-00.3E
 備考 (1) 観測機器設置位置を
 橙色浮標及び黄色灯付浮標により明示
 (2) 設置及び撤去は起重機船により実施し、
 アンカーロープの存在場所を浮標で明示
 (3) 設置及び撤去作業時に警戒船を配置
 海図 W103-W153-JP153-
 W1108-JP1108
 出所 第六管区海上保安本部



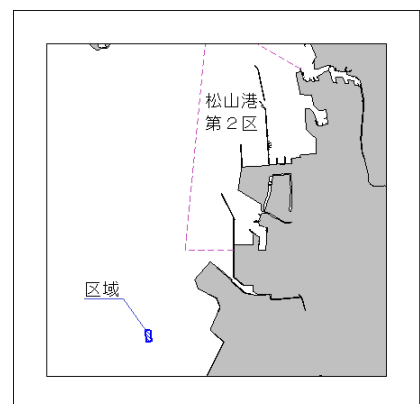
★2年370項 瀬戸内海 — 備後灘、長江瀬戸 架橋工事

- 期間 令和2年8月26日～9月25日(予備日26日～30日)の日出～日没
 区域 5地点を結ぶ線及び陸岸により囲まれる区域
 (1) 34-15-42N 133-10-17E
 (2) 34-15-40N 133-10-12E
 (3) 34-15-42N 133-10-10E
 (4) 34-15-48N 133-10-08E
 (5) 34-15-49N 133-10-11E
 備考 (1) 架橋に関する全ての海上工事は
 令和3年6月末まで予定されている
 (2) 作業船のアンカーワイヤーが水面下8mとなる位置に
 黄色旗付浮標を設置
 (3) 工事中、橋桁に赤色灯を設置
 (4) 警戒船を配置
 海図 W102-W103-W130
 出所 第六管区海上保安本部



★2年371項 瀬戸内海 — 松山港付近 海上作業

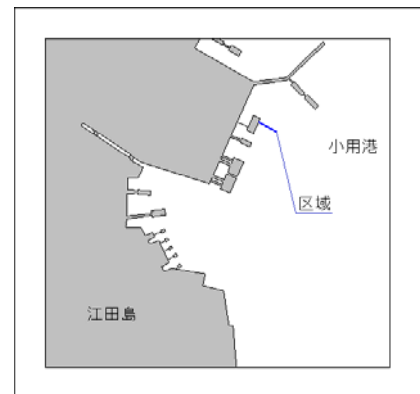
- 期間 令和2年8月28日(予備日29日、30日)の0800～1700
 区域 4地点により囲まれる区域
 (1) 33-49-34N 132-40-43E
 (2) 33-49-28N 132-40-44E
 (3) 33-49-28N 132-40-41E
 (4) 33-49-34N 132-40-40E
 備考 (1) 魚礁の設置状況等の確認作業
 (2) 遠隔無人探査機(ROV)を使用
 海図 W1124-W164-W141-JP141
 出所 第六管区海上保安本部



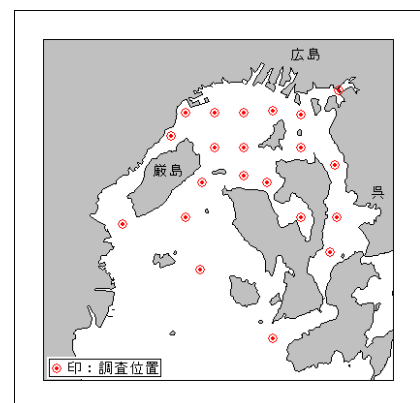
★2年372項 瀬戸内海 — 呉港付近、音戸ノ瀬戸、警固屋 潜水作業
 期間 令和2年9月3日(予備日4日~9月11日)の0800~1700
 区域 34-11-39N 132-32-25E
 備考 (1) 進水用架台の引揚げ作業
 (2) 警戒船を配置
 海図 W1109-JP1109-W142-JP142
 出所 第六管区海上保安本部



★2年373項 瀬戸内海 — 江田島東岸、小用港 浮棧橋存在
 区域 2地点を結ぶ線を中心とする幅約15mの区域
 (1) 34-14-54.9N 132-29-38.2E
 (2) 34-14-55.5N 132-29-36.8E
 海図 W1109-JP1109-W142-JP142
 出所 第六管区海上保安本部



★2年374項 瀬戸内海 — 広島湾 環境調査
 期間 令和2年9月1日~3日(予備日4日~15日)の日出~日没
 位置 付図に示す21地点
 備考 測量船は「白紅白」の燕尾旗を掲揚
 海図 W1112A-JP1112A-W1112B-
 JP1112B-W1113-W1109-
 JP1109-W142-JP142
 出所 第六管区海上保安本部



★2年375項 瀬戸内海 — 徳山下松港、第3区 灯浮標一時移設

六管区水路通報2年21号248項関連、27号320項削除

期 間 当分の間

1. 名 称 徳山下松港徳山第1号灯浮標
位置1 34-00-36.4N 131-45-48.9E
(海図図載位置の真方位31度約170m)
2. 名 称 徳山下松港徳山第2号灯浮標
位置2 34-00-31.5N 131-45-56.7E
(海図図載位置の真方位30度約170m)

海 図 W1106-JP1106-W126-JP126
参照書誌 411 5152、5153番
出 所 第六管区海上保安本部



★2年376項 瀬戸内海 — 徳山下松港、第3区 水路測量

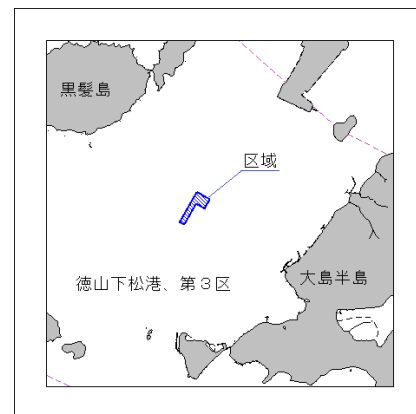
期 間 令和2年9月1日～11日までの内2日間の日出～日没

区 域 6地点により囲まれる区域

- (1) 34-00-35.2N 131-45-46.8E
- (2) 34-00-30.2N 131-45-57.3E
- (3) 34-00-24.0N 131-45-53.0E
- (4) 34-00-27.3N 131-45-46.2E
- (5) 34-00-13.2N 131-45-36.6E
- (6) 34-00-14.9N 131-45-32.8E

備 考 測量船は「白紅白」の燕尾旗を掲揚

海 図 W1106-JP1106-W126-JP126
出 所 第六管区海上保安本部



★2年377項 瀬戸内海 — 三田尻中関港付近 海底線修理作業

期 間 令和2年8月24日～9月4日(予備日5日～30日)の日出～日没

区 域 4地点により囲まれる区域

- (1) 34-00-55N 131-37-57E
- (2) 34-01-00N 131-38-12E
- (3) 34-00-29N 131-38-24E
- (4) 34-00-25N 131-38-09E

- 備 考 (1) 区域内に黄色灯付浮標(4秒1閃光)を設置
(2) 潜水作業を伴う
(3) 警戒船を配置

海 図 W126-JP126-W1101-JP1101
出 所 第六管区海上保安本部

