

【目次】

第378項	瀬戸内海	岡山水道、水門湾	水路測量
第379項	瀬戸内海	岡山港及び小串港付近	水路測量
第380項	瀬戸内海	高松港東方、屋島湾	小型船操縦訓練
第381項	瀬戸内海	高松港及び付近	ヨットレース
第382項	瀬戸内海	備後灘、伯方港	簡易灯存在
第383項	瀬戸内海	呉港、呉区	魚礁存在
第384項	瀬戸内海	広島港、第2区	海上訓練
第385項	瀬戸内海	岩国港、第2区	浮棧橋存在
第386項	瀬戸内海	岩国港、第2区	魚礁設置作業

◎この通報の位置情報は「世界測地系WGS-84」です。

◎この通報はインターネット、電子メール（インターネットで登録）で配信しています。

また、航行警報もインターネットで入手できます。

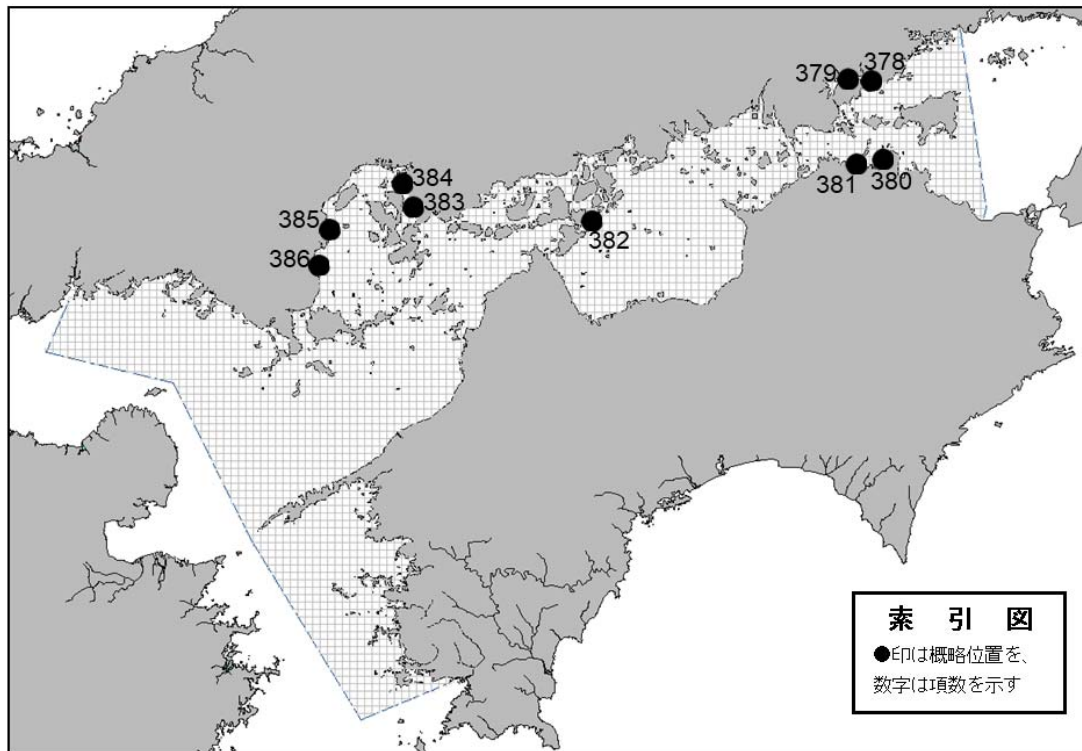
インターネットアドレス <https://www1.kaiho.mlit.go.jp/KAN6/>

FAXをご希望の場合は、海の相談室[電話(082)251-5111(内線2520)]まで。

◎情報の通知について

航海上重要な事項（航路標識の異変、航路障害物の存在等）及び水路図誌の内容と相違する事柄に気付かれた方は、第六管区海上保安本部又は海上保安部署等に連絡をお願いいたします。

◎水路通報に関するお問い合わせは第六管区海上保安本部[電話(082)251-5111(内線2515)]まで。



～海の事件・事故は 118番へ～



★2年378項 瀬戸内海 — 岡山水道、水門湾 水路測量

期間 令和2年9月4日～30日までの内2日間

区域 4地点により囲まれる区域

- (1) 34-36-14N 134-03-19E
- (2) 34-36-13N 134-03-20E
- (3) 34-36-12N 134-03-19E
- (4) 34-36-13N 134-03-18E

備考 測量船は「白紅白」の燕尾旗を掲揚

海図 W155-W1114

出所 第六管区海上保安本部



★2年379項 瀬戸内海 — 岡山港及び小串港付近 水路測量

期間 令和2年9月10日～18日までの内3日間

区域1 5地点により囲まれる区域

- (1) 34-36-07N 133-59-04E
- (2) 34-36-05N 133-59-05E
- (3) 34-36-05N 133-59-06E
- (4) 34-36-02N 133-59-06E
- (5) 34-36-04N 133-58-58E

区域2 2地点を結ぶ線を中心とする幅約10mの区域

- (1) 34-36-04N 134-01-03E
- (2) 34-36-01N 134-01-05E

備考 測量船は「白紅白」の燕尾旗を掲揚

海図 W155-W1114

出所 第六管区海上保安本部



★2年380項 瀬戸内海 — 高松港東方、屋島湾 小型船操縦訓練

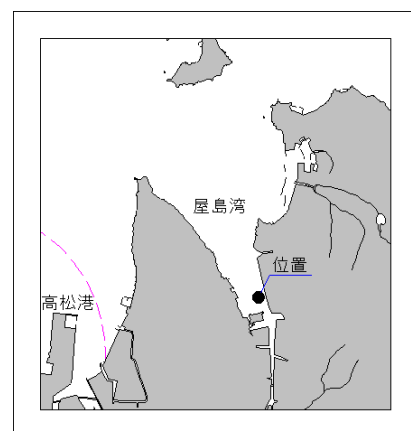
期間 令和2年9月12日、13日、27日の日出～日没

位置 34-21-54N 134-07-00E付近

備考 コースを示す浮標を設置

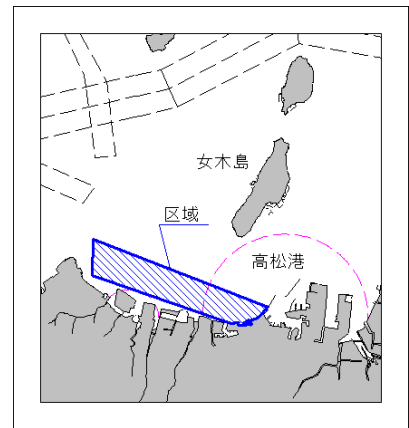
海図 W137A-JP137A

出所 第六管区海上保安本部



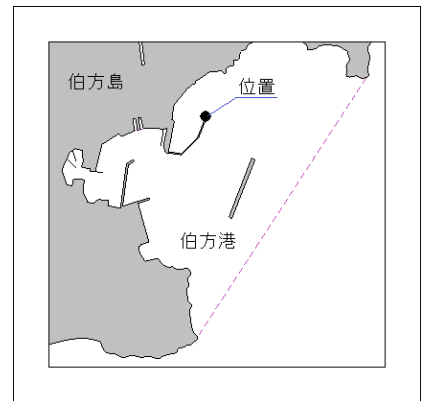
★2年381項 瀬戸内海 — 高松港及び付近 ヨットレース

期 間 令和2年9月13日の0900～1700  
区 域 4地点を結ぶ線及び陸岸により囲まれる区域  
(1) 34-21-10N 134-02-07E(岸線上)  
(2) 34-22-02N 133-59-05E  
(3) 34-22-38N 133-59-05E  
(4) 34-21-27N 134-02-55E(岸線上)  
備 考 (1) 区域内にコースを示す浮標を設置  
(2) 警戒船を配置  
海 図 W1125-W137A-JP137A  
出 所 高松港長



★2年382項 瀬戸内海 — 備後灘、伯方港 簡易灯存在

位 置 34-12-29.0N 133-07-37.7E(防波堤先端)、橙色灯  
海 図 W103-W104-JP104-W130  
出 所 第六管区海上保安本部



★2年383項 瀬戸内海 — 呉港、呉区 魚礁存在

区 域 5地点により囲まれる区域  
(1) 34-14-44.7N 132-31-09.1E  
(2) 34-14-44.0N 132-31-09.0E  
(3) 34-14-43.7N 132-31-07.9E  
(4) 34-14-43.9N 132-31-07.0E  
(5) 34-14-44.6N 132-31-07.4E  
備 考 区域内の最浅水深約10.1m  
海 図 W1109-JP1109-W142-JP142  
出 所 第六管区海上保安本部



★2年384項 瀬戸内海 — 広島港、第2区 海上訓練

期間 令和2年9月8日(予備日9日～11日)の1300～1700

区域 4地点により囲まれる区域

(1) 34-19-40N 132-29-30E

(2) 34-19-10N 132-29-30E

(3) 34-19-10N 132-28-50E

(4) 34-19-40N 132-28-50E

備考 測量船による観測作業訓練

海図 W1112A-JP1112A-W142-JP142

出所 広島港長



★2年385項 瀬戸内海 — 岩国港、第2区 浮棧橋存在

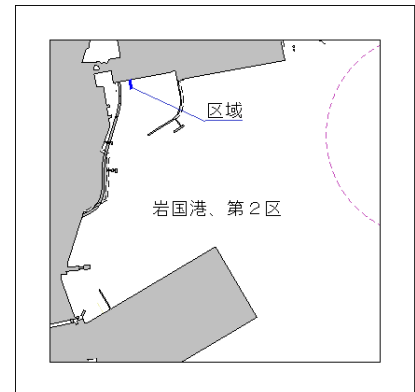
区域 2地点を結ぶ線を中心とする幅約8mの区域

(1) 34-11-44.2N 132-14-01.9E

(2) 34-11-45.4N 132-14-01.7E(岸線上)

海図 W1136-W113-W142-JP142

出所 第六管区海上保安本部



★2年386項 瀬戸内海 — 岩国港、第2区 魚礁設置作業

期間 令和2年9月7日～26日の日出～日没

位置 34-05-17N 132-12-42E

備考 (1) 潜水作業を伴う

(2) 警戒船を配置

海図 W113-W142-JP142

出所 岩国港長

