

【目次】

第398項	瀬戸内海	岡山水道、水門湾	深淺測量
第399項	瀬戸内海	宇野港	水中障害物存在
第400項	瀬戸内海	宇野港付近	送電線張替作業
第401項	瀬戸内海	備讃瀬戸、直島付近	灯浮標廃止
第402項	瀬戸内海	備讃瀬戸、直島南西方	環境調査
第403項	瀬戸内海	水島港	灯浮標一時撤去
第404項	瀬戸内海	三原瀬戸、横島南東方	沈船撤去
第405項	瀬戸内海	広島湾、早瀬瀬戸付近	潜水作業
第406項	瀬戸内海	広島湾、能美島西方	魚礁設置
第407項	瀬戸内海	松山港、第2区	展示訓練
第408項	瀬戸内海	伊予灘	海上作業
第409項	瀬戸内海	大島瀬戸、小松港	水中障害物存在等
第410項	瀬戸内海	周防灘及び三田尻中関港	灯浮標について

◎この通報の位置情報は「世界測地系WGS-84」です。

◎この通報はインターネット、電子メール（インターネットで登録）で配信しています。

また、航行警報もインターネットで入手できます。

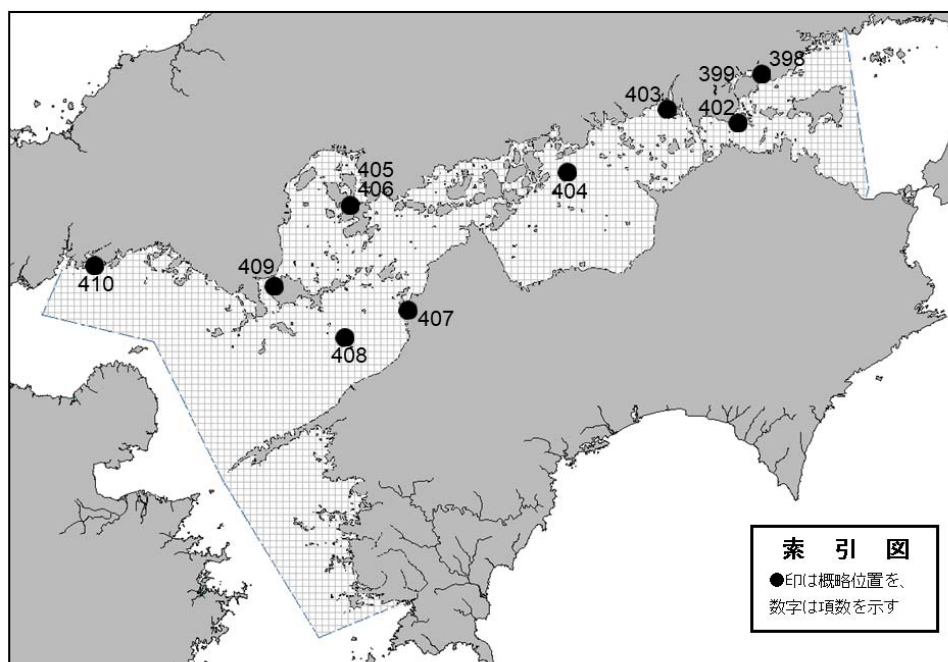
インターネットアドレス <https://www1.kaiho.mlit.go.jp/KAN6/>

FAXをご希望の場合は、海の相談室[電話(082)251-5111(内線2520)]まで。

◎情報の通知について

航海上重要な事項（航路標識の異変、航路障害物の存在等）及び水路図誌の内容と相違する事柄に気付かれた方は、第六管区海上保安本部又は海上保安部署等に連絡をお願いいたします。

◎水路通報に関するお問い合わせは第六管区海上保安本部[電話(082)251-5111(内線2515)]まで。



～海の事件・事故は 118番へ～



★2年398項 瀬戸内海 — 岡山水道、水門湾 深浅測量

期間 令和2年9月14日(予備日15日~17日)の日出~日没

位置 4地点により囲まれる区域

(1) 34-35-45N 134-03-20E

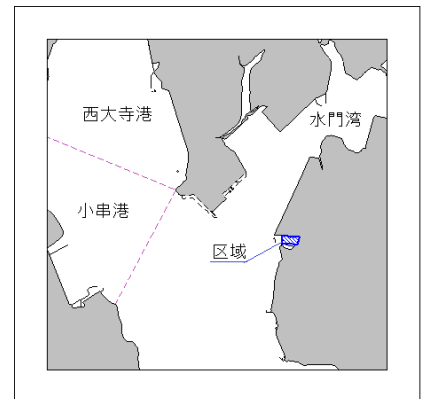
(2) 34-35-43N 134-03-19E

(3) 34-35-43N 134-03-14E

(4) 34-35-45N 134-03-14E

海図 W155-W1114

出所 第六管区海上保安本部



★2年399項 瀬戸内海 — 宇野港 水中障害物存在

位置 34-28-08.6N 133-56-20.8E付近

備考 渡橋が崩落し海中に存在する

海図 W154-W1122-W137A-JP137A-

W137B-JP137B

出所 玉野海上保安部



★2年400項 瀬戸内海 — 宇野港付近 送電線張替作業

期間 令和2年9月11日~11月20日までの0800~日没

区域 2地点を結ぶ線上

(1) 34-27-22N 133-56-32E

(2) 34-27-27N 133-57-27E

備考 (1) 作業中の送電線の高さは
最小で最高水面上50mとなることがある

(2) 警戒船を配置

海図 W154-W1122-W137A-JP137A-

W137B-JP137B-W153-JP153

出所 宇野港長



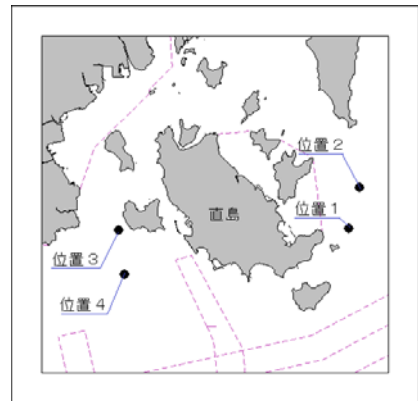
★2年401項 瀬戸内海 — 備讃瀬戸、直島付近 灯浮標廃止

六管区水路通報2年12号141項、32号365項削除

1. 名称 直島漁協角埼沖のり養殖漁場A灯浮標
位置1 34-27.3N 134-01.2E
2. 名称 直島漁協角埼沖のり養殖漁場B灯浮標
位置2 34-27.9N 134-01.4E
3. 名称 直島漁協宮ノ浦沖のり養殖漁場北西方灯浮標
位置3 34-27.3N 133-57.3E
4. 名称 直島漁協宮ノ浦沖のり養殖漁場南西方灯浮標
位置4 34-26.7N 133-57.4E

海 図 W154-W1122-W137A-JP137A-W153-JP153

参照書誌 411 4029、4029.1、4029.4、4029.5番
出 所 第六管区海上保安本部



★2年402項 瀬戸内海 — 備讃瀬戸、直島南西方 環境調査

期 間 令和2年9月25日(予備日26~30日)の0800~1600

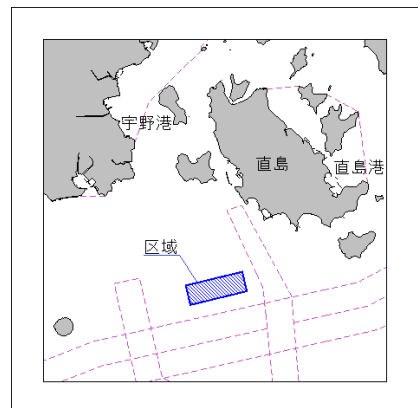
区 域 4地点により囲まれる区域

- (1) 34-25-57N 133-58-30E
- (2) 34-25-39N 133-58-35E
- (3) 34-25-27N 133-57-35E
- (4) 34-25-45N 133-57-30E

- 備 考 (1) 作業船による採水・採泥調査
(2) 潜水作業を伴う
(3) 警戒船を配置

海 図 W154-W1122-W137A-JP137A-W153-JP153

出 所 第六管区海上保安本部



★2年403項 瀬戸内海 — 水島港 灯浮標一時撤去

期 間 令和2年9月28日~30日(予備日10月1日、2日)の昼間のみ

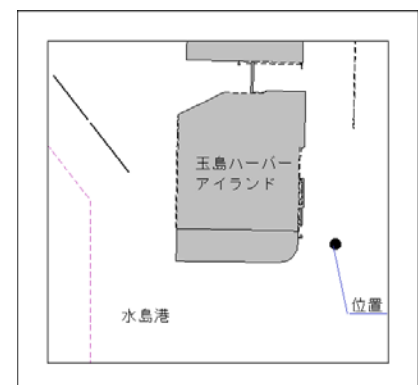
名 称 水島港玉島東第2号灯浮標

位 置 34-29.3N 133-41.3E

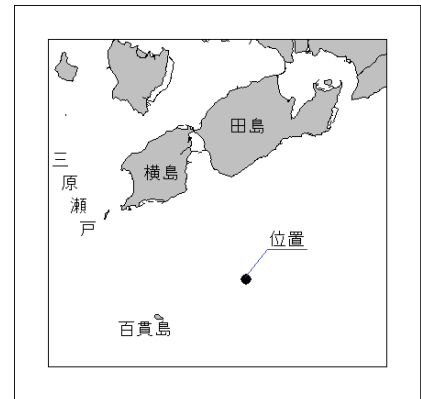
海 図 W1127B-JP1127B

参照書誌 411 4281番

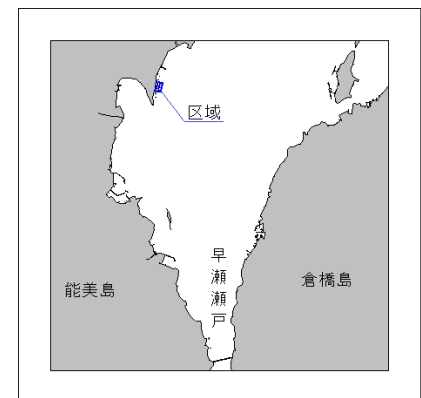
出 所 第六管区海上保安本部



★2年404項 瀬戸内海 — 三原瀬戸、横島南東方 沈船撤去
 六管区水路通報2年34号389項削除
 位置 34-18.7N 133-18.5E
 海図 W130-W1118
 出所 福山海上保安署



★2年405項 瀬戸内海 — 広島湾、早瀬瀬戸付近 潜水作業
 期間 令和2年9月23日(予備日24日~30日)の日出~日没
 区域 4地点により囲まれる区域
 (1) 34-11-37N 132-28-48E
 (2) 34-11-42N 132-28-49E
 (3) 34-11-42N 132-28-52E
 (4) 34-11-37N 132-28-51E
 備考 (1) 栈橋の防舷材点検作業
 (2) 警戒船を配置
 海図 W125-W142-JP142-W1108-JP1108
 出所 第六管区海上保安本部

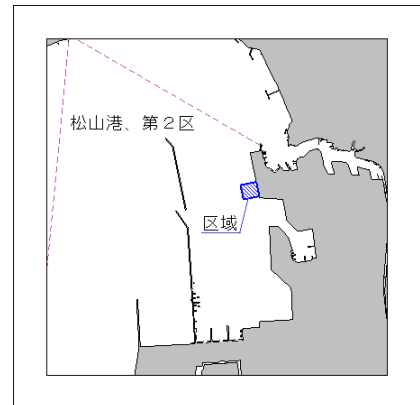


★2年406項 瀬戸内海 — 広島湾、能美島西方 魚礁設置
 位置1 34-11-13.8N 132-26-46.4E
 位置2 34-08-47.1N 132-26-25.3E
 備考 円筒形魚礁、長さ約0.9m、高さ約0.4m、60基
 海図 W1450-W142-JP142-W1108-JP1108
 出所 第六管区海上保安本部



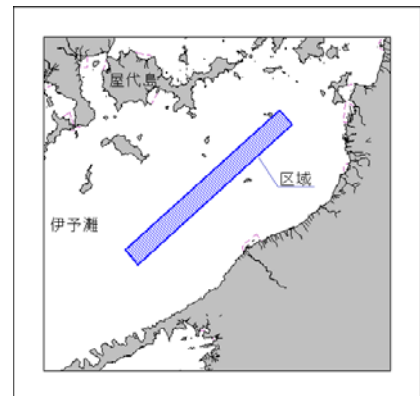
★2年407項 瀬戸内海 — 松山港、第2区 展示訓練

期間 令和2年9月18日の0930～1600
 区域 4地点を結ぶ線及び陸岸により囲まれる区域
 (1) 33-51-49N 132-42-27E(岸線上)
 (2) 33-51-48N 132-42-21E
 (3) 33-51-52N 132-42-20E
 (4) 33-51-53N 132-42-26E(岸線上)
 備考 巡視船等による訓練
 海図 W1124
 出所 第六管区海上保安本部



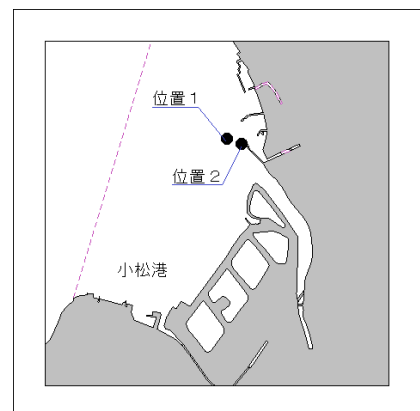
★2年408項 瀬戸内海 — 伊予灘 海上作業

期間 令和2年9月14日(予備日15日)の0730～1830
 区域 4地点により囲まれる区域
 (1) 33-51.6N 132-33.0E
 (2) 33-50.1N 132-34.6E
 (3) 33-35.2N 132-15.0E
 (4) 33-36.8N 132-13.4E
 備考 (1) 海上自衛隊による海底状況調査
 (2) 調査機器をえい航する
 海図 W164-W140-W141-JP141-W142-JP142-W1102-JP1102-W1108-JP1108
 出所 第六管区海上保安本部



★2年409項 瀬戸内海 — 大島瀬戸、小松港 水中障害物存在等

1. 水中障害物存在
 位置1 33-56-20.7N 132-11-11.0E、水深約14m
 備考 高さ約1.2m
 2. 沈船存在
 位置2 33-56-19.7N 132-11-14.3E、水深約6m
 備考 高さ約1m
 海図 W152-W163
 出所 第六管区海上保安本部



★2年410項

瀬戸内海 — 周防灘及び三田尻中関港

灯浮標について

1. 名称 周防灘北航路第1号灯浮標
位置1 33-54.0N 131-22.3E
2. 名称 三田尻中関港中関第1号灯浮標
位置2 33-59.4N 131-32.8E
- 備考 灯火が見えにくい状態となっている
- 海図 W1134-W126-JP126-W127-
JP127-W1101-JP1101
- 参照書誌 411 5180、5190番
- 出所 徳山海上保安部

