

## 【目次】

第411項	瀬戸内海	宇野港	掘下げ作業
第412項	瀬戸内海	高松港及び付近	ヨットレース
第413項	瀬戸内海	高松港西方、香西港付近	小型船操縦訓練
第414項	瀬戸内海	備讃瀬戸、北木島西方及び大飛島南方	海底線修理作業
第415項	瀬戸内海	福山港付近、神島南岸	防波堤撤去
第416項	瀬戸内海	福山港付近	海底線修理作業
第417項	瀬戸内海	新居浜港、多喜浜区	漁具設置
第418項	瀬戸内海	燧灘、四阪島	掘下げ作業
第419項	瀬戸内海	菊間港北東方	海上作業
第420項	瀬戸内海	松山港南方	潜水作業
第421項	瀬戸内海	伊予灘、松前港	簡易灯存在等
第422項	瀬戸内海	安芸灘	ヨットレース
第423項	瀬戸内海	広島港、第1区	浅所存在
第424項	瀬戸内海	徳山下松港、第3区	灯浮標復旧
第425項	瀬戸内海	周防灘及び三田尻中関港	灯浮標について

◎この通報の位置情報は「世界測地系WGS-84」です。

◎この通報はインターネット、電子メール（インターネットで登録）で配信しています。

また、航行警報もインターネットで入手できます。

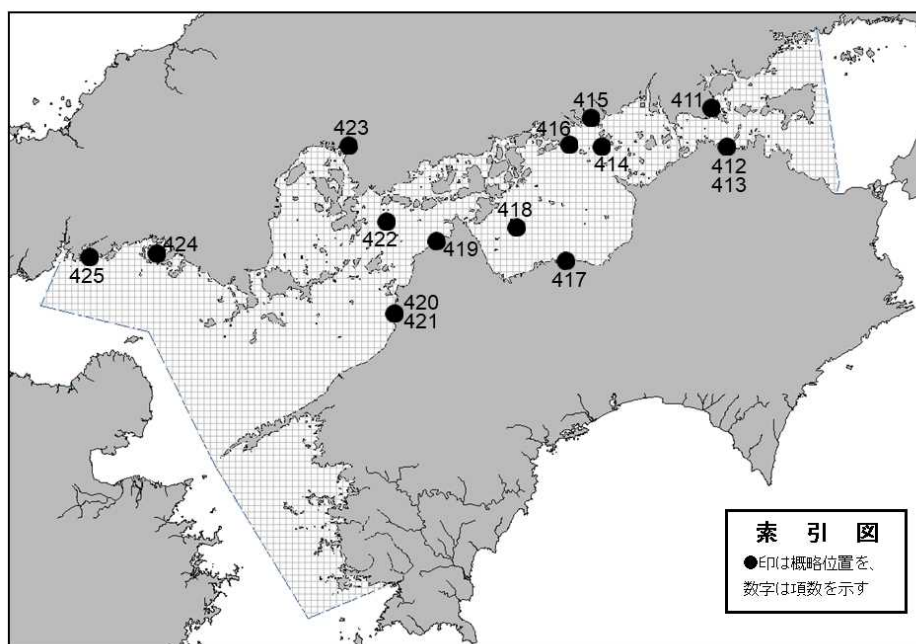
インターネットアドレス <https://www1.kaiho.mlit.go.jp/KAN6/>

FAXをご希望の場合は、海の相談室[電話(082)251-5111(内線2520)]まで。

### ◎情報の通知について

航海上重要な事項（航路標識の異変、航路障害物の存在等）及び水路図誌の内容と相違する事柄に気付かれた方は、第六管区海上保安本部又は海上保安部署等に連絡をお願いいたします。

◎水路通報に関するお問い合わせは第六管区海上保安本部[電話(082)251-5111(内線2515)]まで。



～海の事件・事故は 118番へ～



★2年411項 瀬戸内海 — 宇野港 掘下げ作業

六管区水路通報2年24号280項削除

期間 令和2年10月15日まで(予備日を含む)の日出～日没

区域 4地点により囲まれる区域

- (1) 34-29-33N 133-57-00E
- (2) 34-29-33N 133-57-04E
- (3) 34-29-24N 133-57-04E
- (4) 34-29-24N 133-57-00E

- 備考
- (1) 作業中は浮棧橋を一時撤去する
  - (2) 潜水士による磁気探査作業を伴う
  - (3) 夜間、作業船は作業区域内に停泊し  
作業船の四隅に黄色灯を設置
  - (4) 警戒船を配置

海図 W154-W137A-JP137A

出所 玉野海上保安部



★2年412項 瀬戸内海 — 高松港及び付近 ヨットレース

期間 令和2年10月4日の0800～1500

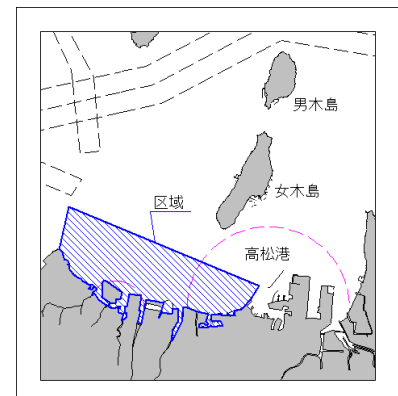
区域 3地点を結ぶ線及び陸岸により囲まれる区域(陸域を除く)

- (1) 34-22-22.9N 133-58-36.2E(岸線上)
- (2) 34-23-10.1N 133-58-49.0E
- (3) 34-21-41.6N 134-03-06.0E(防波堤先端)

- 備考
- (1) 区域内にコースを示す浮標を設置
  - (2) 警戒船を配置

海図 W1125-W137A-JP137A-W153-JP153

出所 高松港長



★2年413項 瀬戸内海 — 高松港西方、香西港付近 小型船操縦訓練

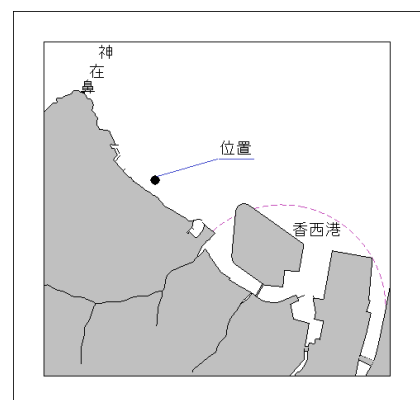
期間 令和2年10月4日、5日の日出～日没

位置 34-21-55N 133-59-05E付近

備考 コースを示す浮標を設置

海図 W137A-JP137A

出所 第六管区海上保安本部



★2年414項 瀬戸内海 — 備讃瀬戸、北木島西方及び大飛島南方 海底線修理作業

期 間 令和2年9月21日、22日(予備日23日～10月31日)の日出～日没

1. 位 置 34-23-16N 133-31-06E付近

2. 区 域 4地点を結ぶ線及び陸岸により囲まれる区域

(1) 34-20-14N 133-30-19E(岸線上)

(2) 34-19-53N 133-30-17E

(3) 34-19-53N 133-30-09E

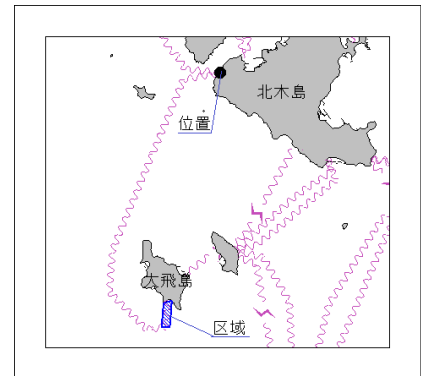
(4) 34-20-12N 133-30-11E(岸線上)

備 考 (1) 潜水作業を伴う

(2) 警戒船を配置

海 図 W130-W137B-JP137B-W1118-W153-JP153

出 所 第六管区海上保安本部



★2年415項 瀬戸内海 — 福山港付近、神島南岸 防波堤撤去

区 域 3地点を結ぶ線上

(1) 34-26-28.8N 133-28-35.6E

(2) 34-26-28.9N 133-28-32.6E

(3) 34-26-31.0N 133-28-31.2E(岸線上)

海 図 W1137-JP1137-W1118-W153-JP153

出 所 第六管区海上保安本部



★2年416項 瀬戸内海 — 福山港付近 海底線修理作業

期 間 令和2年9月20日～10月1日(予備日2日～29日)

区 域 4地点により囲まれる区域

(1) 34-22-06N 133-23-07E

(2) 34-22-00N 133-23-21E

(3) 34-21-55N 133-23-17E

(4) 34-22-01N 133-23-03E

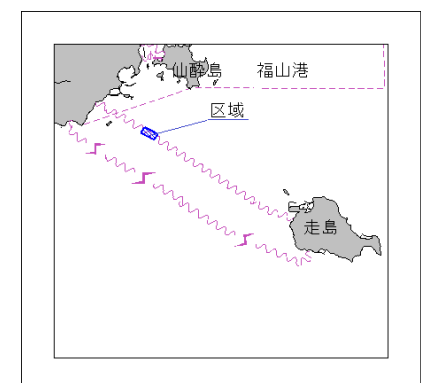
備 考 (1) 区域内に黄色灯付浮標を設置

(2) 潜水作業を伴う

(3) 警戒船を配置

海 図 W1137-JP1137-W130-W1118-W153-JP153

出 所 第六管区海上保安本部



★2年417項 瀬戸内海 — 新居浜港、多喜浜区 漁具設置

期 間 令和2年10月1日～令和3年7月10日

区 域 4地点により囲まれる区域

- (1) 33-59-03N 133-21-22E
- (2) 33-58-55N 133-21-28E
- (3) 33-58-52N 133-21-21E
- (4) 33-59-00N 133-21-15E

- 備 考 (1) アオノリ育成試験のための漁具設置  
 (2) 区域を示す黄色灯を設置  
 (3) 設置、撤去作業時に警戒船を配置

海 図 W1120-JP1120

出 所 新居浜港長



★2年418項 瀬戸内海 — 燧灘、四阪島 掘下げ作業

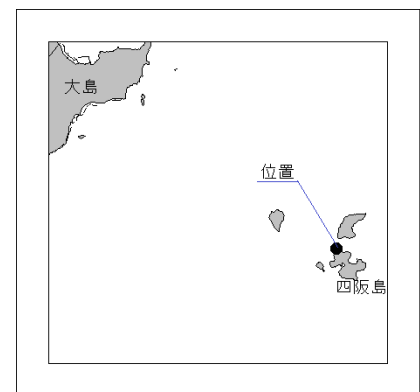
期 間 令和2年10月7日～10日、12日～15日の日出～日没

位 置 34-06.7N 133-10.9E付近

- 備 考 (1) 潜水作業を伴う  
 (2) 警戒船を配置

海 図 W1128-W1130

出 所 六管区海上保安本部



★2年419項 瀬戸内海 — 菊間港北東方 海上作業

期 間 令和2年10月6日、7日(予備日8日～10日)の日出～日没

区域1 4地点により囲まれる区域

- (1) 34-03-00N 132-51-20E
- (2) 34-02-59N 132-51-20E
- (3) 34-02-59N 132-51-16E
- (4) 34-03-00N 132-51-16E

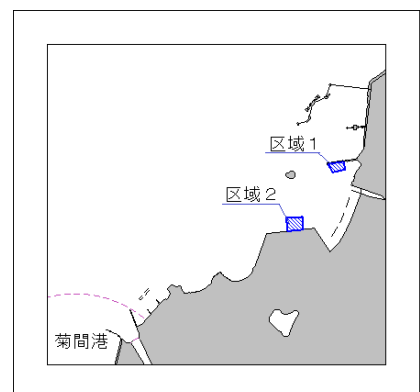
区域2 4地点により囲まれる区域

- (1) 34-02-49N 132-51-09E
- (2) 34-02-47N 132-51-09E
- (3) 34-02-47N 132-51-05E
- (4) 34-02-49N 132-51-05E

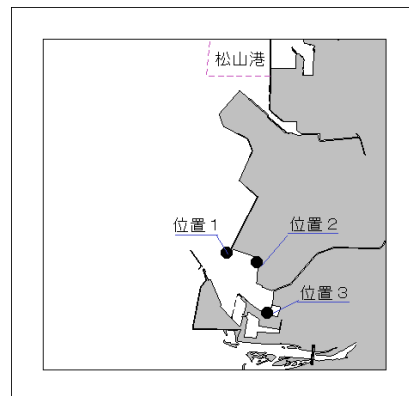
- 備 考 (1) 起重機船によるローディングアームの取替作業等  
 (2) 作業船のアンカーワイヤーが  
 水面下5mとなる位置に灯付浮標を設置  
 (3) 警戒船を配置

海 図 W1138-W104-JP104

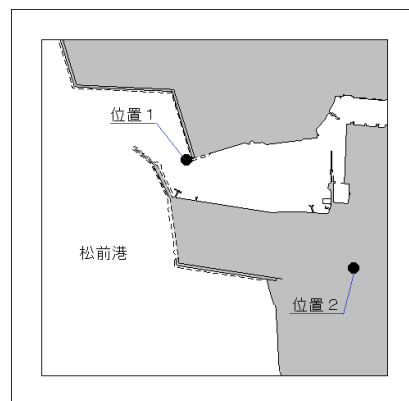
出 所 第六管区海上保安本部



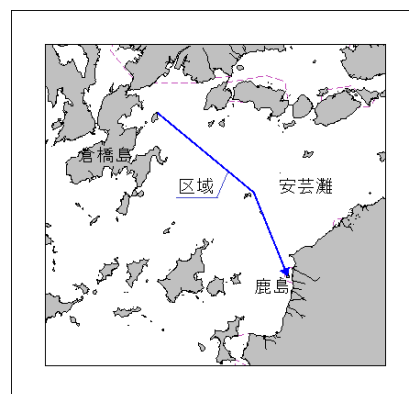
★2年420項 瀬戸内海 — 松山港南方 潜水作業  
 期間 令和2年9月29日(予備日30日~10月13日)の0800~日没  
 位置1 33-49-03N 132-41-18E付近  
 位置2 33-48-59N 132-41-34E付近  
 位置3 33-48-37N 132-41-39E付近  
 備考 (1) 海底の状況調査  
 (2) 警戒船を配置  
 海図 W1124  
 出所 第六管区海上保安本部



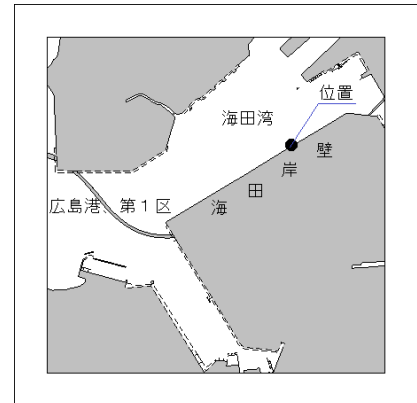
★2年421項 瀬戸内海 — 伊予灘、松前港 簡易灯存在等  
 1. 簡易灯存在  
 位置 33-47-09.6N 132-41-39.1E(防波堤先端)  
 備考 緑色灯4秒1閃光  
 2. 目標物不存在  
 位置 33-46-57.2N 132-42-02.2E  
 備考 上記位置の給水塔は不存在  
 海図 W1449-W164  
 出所 第六管区海上保安本部



★2年422項 瀬戸内海 — 安芸灘 ヨットレース  
 期間 令和2年9月20日の0925~1600  
 区域 3地点を結ぶ線上付近  
 (1) 34-10.0N 132-34.7E  
 (2) 34-04.5N 132-42.9E  
 (3) 33-58.9N 132-46.0E  
 海図 W141-JP141-W142-JP142-W1108-JP1108  
 出所 呉海上保安部



★2年423項 瀬戸内海 — 広島港、第1区 浅所存在  
 位置 34-21-26.3N 132-31-04.0E、水深約2.3m  
 海図 W1112A—JP1112A  
 出所 第六管区海上保安本部



★2年424項 瀬戸内海 — 徳山下松港、第3区 灯浮標復旧  
 六管区水路通報2年32号375項削除  
 1. 名称 徳山下松港徳山第1号灯浮標  
 位置1 34-00.5N 131-45.8E  
 2. 名称 徳山下松港徳山第2号灯浮標  
 位置2 34-00.4N 131-45.9E  
 海図 W1106—JP1106—W126—JP126  
 参照書誌 411 5152、5153番  
 出所 第六管区海上保安本部



★2年425項 瀬戸内海 — 周防灘及び三田尻中関港 灯浮標について  
 六管区水路通報2年35号410項削除  
 1. 名称 周防灘北航路第1号灯浮標  
 位置1 33-54.0N 131-22.3E  
 2. 名称 三田尻中関港中関第1号灯浮標  
 位置2 33-59.4N 131-32.8E  
 備考 部品の交換作業を実施し復旧した  
 海図 W1134—W126—JP126—  
 W127—JP127—W1101—JP1101  
 参照書誌 411 5180、5190番  
 出所 徳山海上保安部

